



**IZVJEŠĆE O STANJU U PROSTORU
VIROVITIČKO-PODRAVSKE ŽUPANIJE
za razdoblje 2018.-2022. godine**

Izrađivač: Zavod za prostorno-uređenje Virovitičko-podravске županije

Virovitica, prosinac 2024. godine

IZVJEŠĆE O STANJU U PROSTORU VIROVITIČKO-PODRAVSKE ŽUPANIJE
za razdoblje 2018.-2022. godine

Izrađivač: Zavod za prostorno-uređenje Virovitičko-podravske županije

Stručni tim u izradi Izvješća:

Jasna Baranjec-Keserica, dipl.ing-arh.

Slobodanka Janeš, dipl.ing.geoteh.

Marijana Matošina Ljulj, dipl.ing.građ.

IZVJEŠĆE O STANJU U PROSTORU
VIROVITIČKO-PODRAVSKE ŽUPANIJE
za razdoblje 2018.-2022. godine

KLASA: 025-06/23-01/06

URBROJ: 2189-79/1-24-40

Virovitica, 09.12.2024. god.

Virovitica, prosinac 2024. godine

SADRŽAJ:

	stranica
I. POLAZIŠTA	
1. Ciljevi izrade Izvješća	4
2. Zakonodavno-institucionalni okvir	5
3. Osnovna prostorna obilježja Virovitičko-podravске županije	6
4. Virovitičko-podravска županija u okviru prostornoga uređenja Republike Hrvatske	21
II. ANALIZA I OCJENA STANJA, PROVEDBE I TRENDOVA PROSTORNOG RAZVOJA	
1. Prostorna struktura korištenja i namjene površina Virovitičko-podravске županije	24
2. Sustav naselja	31
3. Gospodarske djelatnosti	39
4. Opremljenost prostora infrastrukturom od značaja za Virovitičko-podravску županiju	53
5. Zaštita i korištenje dijelova prostora od posebnog značaja	78
6. Obvezni prostorni pokazatelji	94
III. ANALIZA IZRADE I PROVEDBE DOKUMENATA PROSTORNOGA UREĐENJA	
1. Izrada dokumenata prostornoga uređenja (prostornih planova)	100
2. Provedba dokumenata prostornoga uređenja (prostornih planova)	113
3. Dokumenti prostornog uređenja u odnosu na druge strateške, razvojne i programske dokumente od važnosti za Virovitičko-podravску županiju	118
4. Provedba zaključaka, smjernica i preporuka iz prethodnog Izvješća o stanju u prostoru Virovitičko-podravске županije	119
IV. PRIJEDLOZI ZA UNAPRJEĐENJE PROSTORNOG RAZVOJA S OSNOVNIM PREPORUKAMA MJERA ZA IDUĆE RAZDOBLJE	
1. Potrebe, mogućnosti i ograničenja daljnjeg održivog razvoja u prostoru Virovitičko-podravске županije obzirom na okolnosti, sektorska opterećenja i izazove	121
2. Ocjena potrebe izrade novih i/ili izmjene i dopune postojećih dokumenata prostornoga uređenja na razini Virovitičko-podravске županije	123
3. Prijedlog aktivnosti za unaprjeđenje prostornog razvoja	125
V. IZVORI PODATAKA	130

I. POLAZIŠTA

I.1. Ciljevi izrade Izvješća

Stanje u prostoru i području prostornog uređenja prati se i analizira izradom i donošenjem izvješća o stanju u prostoru na državnoj, područnoj (regionalnoj) i lokalnoj razini za četverogodišnje razdoblje.

Izvješće o stanju u prostoru Virovitičko-podravске županije (u daljnjem tekstu: Izvješće) sadrži polazišta, analizu i ocjenu stanja, provedbe i trendova razvoja u prostoru, analizu provedbe dokumenata prostornoga uređenja i drugih dokumenata i prijedloge za unaprjeđenje razvoja s osnovnim preporukama za naredno razdoblje, što ujedno predstavlja i osnovu ovog Izvješća.

Polazišta obuhvaćaju pregled osnova i ciljeva izrade Izvješća unutar zakonodavnog, institucionalnog i međunarodnog okvira za razdoblje za koje se Izvješće izrađuje, te osnovna prostorna obilježja Virovitičko-podravске županije (u daljnjem tekstu: Županija).

Analiza i ocjena stanja obuhvaća prikaz ostvarenja osnovnih prostorno-planskih ciljeva, usmjerenja i određenja koja su sadržana u dokumentima prostornoga uređenja Virovitičko-podravске županije, te ukazuje na trendove i usklađenost, odnosno nesklad u provedbi.

Analiza provedbe dokumenata prostornoga uređenja i drugih dokumenata obuhvaća prikaz pokrivenosti područja dokumentima prostornoga uređenja, daje podatke o važećim dokumentima prostornoga uređenja i drugim strateškim, programskim i razvojnim dokumentima od važnosti za održiv razvoj u prostoru, ukazuje na osnove njihove provedbe, potrebu i učestalost njihove promjene, te daje osvrt na provođenje zaključaka, smjernica i preporuka iz prethodno usvojenog izvješća o stanju u prostoru.

Prijedlozi za unaprjeđenje razvoja u prostoru s osnovnim preporukama za naredno razdoblje razrađuju se u cilju odlučivanja o daljnjem statusu strateških, programskih i planskih smjernica iz važećih dokumenata, odnosno o njihovom zadržavanju, ukidanju ili promjeni. Preporuke obuhvaćaju prijedlog potrebnih i prioritetnih aktivnosti u narednom razdoblju.

Cilj izrade Izvješća je utvrđivanje stvarnog stanja u prostoru te aktualnosti prostorno-planske dokumentacije u segmentima planskog razvitka, pružanje informacije o izrađenim prostornim planovima, stručnim i geodetskim podlogama, studijama, kao i drugim važnim projektima izrađenim u proteklom četverogodišnjem razdoblju, koji utječu na stanje u prostoru Virovitičko-podravске županije, kao i informacije o prijedlozima unaprjeđenja prostornog razvoja za područje županije, kako bi se omogućilo kontinuirano praćenje stanja u prostoru u svrhu učinkovitog i racionalnog korištenja i gospodarenja prostorom.

Prethodno Izvješće za razdoblje od 2013. do 2017. godine donijela je Županijska skupština Virovitičko-podravске županije dana 18. lipnja 2019. godine ("Službeno glasilo Virovitičko-podravске županije", broj 3/19).

I.2. Zakonodavno - institucionalni okvir

Izvješće se donosi temeljem Zakona o prostornom uređenju („Narodne novine“, broj: 153/13., 65/17., 114/18., 39/19. i 98/19. - u daljnjem tekstu: Zakon o prostornom uređenju), kao četverogodišnji dokument praćenja stanja u prostoru.

Ovo Izvješće obuhvaća razdoblje od 01.01.2018. godine zaključno do 31.12.2022. godine.

Izvješće je izrađeno prema metodologiji koja je utvrđena Pravilnikom o sadržaju i obveznim prostornim pokazateljima Izvješća o stanju u prostoru (NN 48/14. i 19/15.) (u daljnjem tekstu: Pravilnik).

Pravilnikom je određen sadržaj i obvezni prostorni pokazatelji izvješća o stanju u prostoru te drugi zahtjevi u vezi s praćenjem stanja u području prostornoga uređenja. Izrađeno je na razini Virovitičko-podravске županije u odnosu na Strategiju prostornog razvoja Republike Hrvatske i Program prostornog uređenja Republike Hrvatske, druge strateške, razvojne, planske i programske dokumente i pokazatelje državne razine koji su od utjecaja na održiv razvoj u prostoru Županije, prethodno Izvješće o stanju u prostoru Virovitičko-podravске županije, Prostorni plan Virovitičko-podravске županije, te prostorne planove uređenja gradova/općina na području Virovitičko-podravске županije.

Sukladno čl. 9., stavak 2. Pravilnika, Izvješće o stanju u prostoru Virovitičko-podravске županije izradila je javna ustanova Zavod za prostorno uređenje Virovitičko-podravске županije (u daljnjem tekstu: Zavod).

Zavod obavlja poslove iz područja prostornog uređenja određene Zakonom o prostornom uređenju, a koji se sastoje od: izrade, odnosno koordinacije izrade i praćenja provedbe prostornih planova područne (regionalne) razine, izrade izvješća o stanju u prostoru, vođenja informacijskog sustava prostornog uređenja i upravljanja njime u okviru svojih ovlasti, pripremanja polazišta za izradu, odnosno stavljanje izvan snage prostornih planova užih područja, pružanja stručne savjetodavne pomoći u izradi prostornih planova lokalne razine i drugih poslova u skladu sa Zakonom o prostornom uređenju i Statutom Zavoda, kao i izrade prostornih planova uređenja grada i općine, generalnih urbanističkih planova, urbanističkih planova uređenja od značaja za Državu, odnosno županiju i obavljanje stručno analitičkih poslova iz područja prostornog uređenja, ako to zatraži Ministarstvo prostornoga uređenja, graditeljstva i državne imovine ili Župan Virovitičko-podravске županije.

Izvješće se izrađuje u tekstualnom obliku, a pojedina tematska područja će se prema potrebi dodatno obrazložiti i argumentirati.

I.3. Osnovna prostorna obilježja Virovitičko-podravске županije

I.3.1. Zemljopisni položaj i prirodna obilježja

Virovitičko-podravска županija prostorno je smještena na kontinentalnom dijelu Republike Hrvatske na prostoru dodira Središnje i Istočne Hrvatske.

Prostor županije karakterizira reljefna i krajobrazna raznolikost.

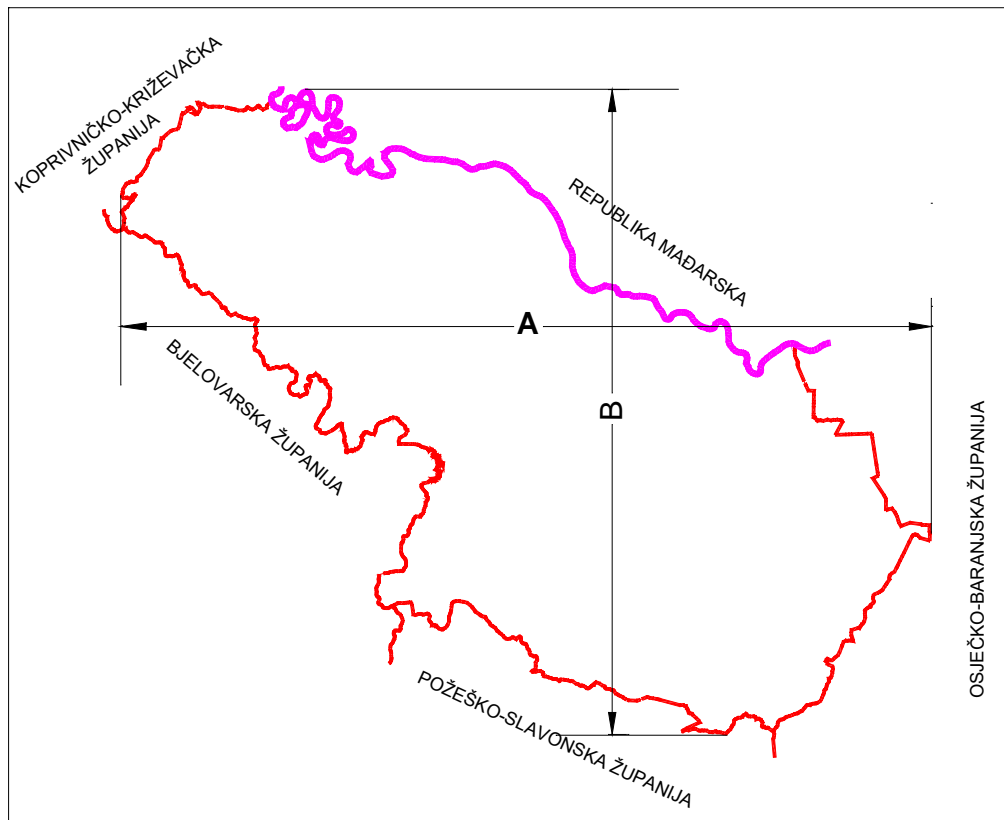
Prema prirodno-geografskim obilježjima zapadni dio Županije nalazi se na prostoru Bilogorske Podravine, a istočni dio Županije na prostoru Slavonske Podravine, s tim da u prometnom smislu preko nje prelazi trasa podravskog prometnog koridora koji povezuje središnju i istočnu Hrvatsku.

Sa sjeverne strane Županija graniči s Republikom Mađarskom, sa zapadne strane s Koprivničko-križevačkom županijom, s južne strane sa županijama Bjelovarsko-bilogorskom i Požeško-slavonskom, te s istočne strane s Osječko-baranjskom županijom.



Slika 1. Prikaz Virovitičko-podravсke županije na DOF-u

IZVJEŠĆE O STANJU U PROSTORU VIROVITIČKO-PODRAVSKE ŽUPANIJE
za razdoblje 2018.-2022. godine



Slika 2. Prostorni obuhvat Virovitičko-podravske županije

Tablica 1. Prostorni obuhvat Virovitičko-podravske županije

Red. broj	Virovitičko-podravska županija	Jed mj.		% u RH (kopneni dio)
1.	Površina	km ²	2.022,03	3,57
2.	Dužina državne granice	km ¹	98,38	4,85
3.	Dužina granice županije	km ¹	319,48	-
4.	Udaljenost krajnjih točaka zapad-istok (A)	km ¹	73,60	-
5.	Udaljenost krajnjih točaka sjever-jug (B)	km ¹	58,40	-
PROSTORNE REFERENCE				
Najsjevernija geografska širina			5095496	
Najzapadnija geografska dužina			548075	
Najjužnija geografska širina			5037823	
Najistočnija geografska dužina			622226	

Izvor podataka: Prostorni plan VPŽ, eKatalog ISPU-a

Virovitičko-podravska županija nalazi se u kontinentalnom dijelu Republike Hrvatske na prostoru dodira Središnje i Istočne Hrvatske.

Prostor Županije karakterizira izdužen oblik u pravcu istok-zapad i jasna reljefna podjela na sjeverni prostor podravske nizine i južni brdsko-planinski prostor koji obuhvaća sjeverne padine Bilogore, Papuka i Krndije.

Jedna je od manjih županija u Republici Hrvatskoj sa površinom od 2.022,03 km².

Za površinu Županije navode se različiti podaci, a u ovom Izvješću koristi se podatak koji se koristi u Prostornom planu Virovitičko-podravске županije.

Prema Popisu 2021. godine na prostoru Županije ima 70.368 stanovnika, gustoća naseljenosti je 35 st/km², te je time Virovitičko-podravska županija jedna od rjeđe naseljenih županija u Republici Hrvatskoj.

Prometno značenje ovoga prostora je križanje dva važna prometna koridora: transversalni, primarnog značenja, koji je najkraća i prometno najpogodnija veza srednjeg Podunavlja i srednjeg Jadrana i longitudinalni, sekundarnog značenja, koji slijedi tok rijeke Drave i povezuje Republiku Hrvatsku sa zapadnim i istočnim susjedima.

Geološka obilježja

Područje Županije karakterizira raznovrsna geološka građa koja je uvjetovala i raznovrstan reljef, koji možemo grubo podijeliti na dvije reljefno različite cjeline: ravničarski dio (dravska potolina) i brdski dio (Slavonsko gorje i Bilogora).

Na sjeveru Županije se prostire ravnica s mnoštvom rječica i potoka koji dreniraju sjeverne dijelove slavonskih planina, a na jugu razvedeni reljef s mnogobrojnim gorskim kosama, grebenima, dubokim dolinama i jarcima koji su uvjetovali razvijenu i bogatu hidrografsku mrežu bistrh potoka i potočića, koji u središnjem i zapadnom dijelu Papuka čine vododijelnicu slivova Save i Drave.

Slavonsko gorje je izrazito pokriveno šumom, te u ekološkom smislu predstavlja biološku oazu Slavonije i sjeverne Hrvatske.

Cijelo područje Županije nalazi se u području maksimalno opaženog intenziteta potresa od 7° MCS skale.

Osim toga na području Županije nalazi se i veći broj neotektonski aktivnih rasjeda od kojih je najznačajniji uzdužni rubni rasjed dravske depresije, a uz njega i poprečni i dijagonalni rasjedi s pravcem pružanja SI-JZ i gotovo S-J.

Reljef

Prostor Županije karakterizira izdužen oblik u pravcu istok-zapad i jasna reljefna podjela na sjeverni prostor podravске nizine i južni brdsko-planinski prostor koji obuhvaća sjeverne padine Bilogore, Papuka i Krndije.

Ta, naoko jednostavna i ujednačena slika je obogaćena nizom promjena. Njih čine blage kosine i promjene visina na južnom dijelu, kao i promjene širine same ravnice.

Sjevernim nizinskim dijelom dominira rijeka Drava koja svojim meandriranim tokom daje prepoznatljivu sliku ovom prostoru. Upravo zbog promjene smjera i brzine toka u zaobalju postoje ostaci starih tokova nastalih promjenom korita i plavljenjem.

Ova korita u obliku luka, rukavci i mrtvaje obogatili su sliku ravnice i svojom priobalnom vegetacijom obraslih obala pružili izuzetne prirodne prostore.

Prostor same ravnice podijeljen je na dvije zaravni dijeljene kotom 110 m na niži i viši dio. Zaravan je usječena i nizom vodenih pritoka.

Drugi dio reljefa koji tvore obronci brda Bilogore i Papuka ima jasno izraženu stopu početka uzdizanja te je taj doživljaj ruba nizine i početka brda vrlo karakterističan. On je longitudinalno prisutan dužinom cijelog prostora.

Lanac Bilogore i Papuka nije kompaktan i jedinstven, već je razveden poprečnim udolinama duž vodotoka. Sam masiv Papuka odvojen je od nizine izdvojenim volumenom brda Gaj. Tako se slika planova, klanaca i različitih uzvisina očitava na obrisu ukupnog poteza. Taj je obris u

zapadnom dijelu niži i blaže razveden (do Virovitice), dok je u istočnom dijelu snažniji, viši i pokazuje veću visinu i prostornu dubinu.

Područja Bilogore i slatinsko-voćinskog pobrđa, u odnosu na nizinski dio Županije, su reljefno vrlo dinamična područja.

Slatinsko-voćinsko pobrđe, apsolutnih visina 200-300 m, kao i neogensko podgorje 200-250 m, imaju osobine tipičnog rebrastog reljefa. U građi se izdvajaju i do 3.000 m debele naslage neogenskog mora i jezera, kao dijelovi dravske potolinske zone. Jedino su masivi Papuka i Krndije horstovski ostaci starih hercinskih nabiranja. Morfološki su jasno odijeljeni rasjedima I-Z od dravske potoline.

Istaknuti vrhunci od zapada prema istoku su: Vis kula 289, Crna jama 272, Medveđak 426, Crni vrh 863, Točak 887, Papuk 954, Češljakovački vis 825, Kapavac 792, Rust 772, Mrežarski Rust 736, Kožić Hrast 708, Šumeđe Brdo 637, Oštra Glava 541, Đedovica 514 i Petrov vrh 617 m.

Prostor Županije čine i dijelovi izoliranih dolina uz Čađavicu, Voćinsku rijeku i Čeralnicu. Nadzemne vode čine slivovi prema Dravi: Josina rijeka, Lendava, Ođenica, Dabrovica, Brežnica, Čađavica, Čađavička rijeka, Vodenička rijeka, Voćinska rijeka, Vojlovica, Pištanac i Vučica i manji potoci u smjeru jugozapad-sjeveroistok. Neke imaju brdski karakter, ali vodotoci u istočnom dijelu svojim dužim tokom teku po ravnici. Uz Dravu osim spomenutih vodotoka ima i rukavaca i neteča.

Hidrografska obilježja

Rijeka Drava, koja protječe sjevernim dijelom Županije, glavna je prirodna odrednica hidrografske mreže, sa snježno-kišnim režimom i naglašenim maksimumom u kasno proljeće. Središnji godišnji protok je oko 600 m³/s.

Klimatske osobine prostora

Klimatsko područje kontinentalnog dijela Države, pa tako i Virovitičko-podravске županije područje je kontinentalne klime, sa promjenjivim stanjem atmosfere, raznolikošću vremenskih situacija uz česte i intenzivne promjene tijekom godine i promjenjivim vrijednostima pojedinih klimatskih elemenata.

Pretežito ravničarski prostor uvjetovao je homogenost klimatskih osobina i to uglavnom makroklimatskih, na što su male reljefne razlike imale najveći utjecaj.

Budući da klima, u užem smislu riječi, predstavlja prosječne vremenske prilike izražene pomoću srednjaka, ekstrema i varijabilnih vrijednosti u dužem vremenskom razdoblju (najčešće 30 godina) u nastavku su navedene klimatske veličine, prema dosadašnjim podacima.

Prosječna godišnja temperatura iznosi 10-10,7°C. U godišnjem hodu temperature zraka rastu te u srpnju i kolovozu dosežu maksimum, pa nakon toga opadaju sve do siječnja.

Za klimu ovog područja je karakteristično da su oborine raspoređene na cijelu godinu sa manjim sušnim razdobljima.

Prosječna godišnja količina padalina u Virovitici iznosi 808 mm, Slatini 809 mm, a na području meteorološke postaje Feričanci (izvan granice Županije na njenom jugoistočnom dijelu) 827 mm. Ovakve razlike u ukupnoj sumi padalina javljaju se uslijed različitih vremenskih intervala praćenja padalina. U godišnjem hodu padalina izdvajaju se dva maksimuma, primarni u lipnju i sekundarni u studenom. Minimum padalina javlja se u kasno ljeto, početak jeseni i u toku zime.

Područje Virovitičko-podravske županije je relativno bogato vlagom tijekom cijele godine. Prosječne mjesečne vrijednosti relativne vlage zraka su iznad 70%.

Strujanje zraka izraženo kroz vjetrove, a prema godišnjoj ruži vjetrova, najdominantniji su vjetrovi iz SW, NW i W smjera, s ukupnom vjerojatnošću od 41% godišnje. U toku zime najdominantniji je vjetar iz SE smjera, jačina kojeg ne prelazi 4 bofora. U toku ljeta podjednaka je učestalost NW i SW strujanja, a u toku proljeća i jeseni SW smjera.

I.3.2. Administrativno-teritorijalni ustroj

Zakonom o područjima županija, gradova i općina u Republici Hrvatskoj („Narodne novine“ broj: 86/06, 125/06, 16/07, 95/08, 46/10, 145/10, 37/13, 44/13, 45/13 i 110/15) utvrđeno je područno ustrojstvo Republike Hrvatske, odnosno područja svih županija, gradova i općina.

Sukladno navedenom Zakonu Virovitičko-podravska županija administrativno je podijeljena na 16 jedinica lokalne samouprave, koje se sastoje od 3 grada (Virovitica, Slatina i Orahovica) i 13 općina

(Crnac, Čačinci, Čađavica, Gradina, Lukač, Mikleuš, Nova Bukovica, Pitomača, Sopje, Suhopolje, Špišić Bukovica, Voćin i Zdenci).

Grad Virovitica je sjedište Virovitičko podravske županije s 19.302 stanovnika, ostala dvije JLS sa statusom Grada su Grad Slatina sa više od 10 000 stanovnika (11.503 stanovnika) i Grad Orahovica sa manje od 10 000 stanovnika (4.537 stanovnika).

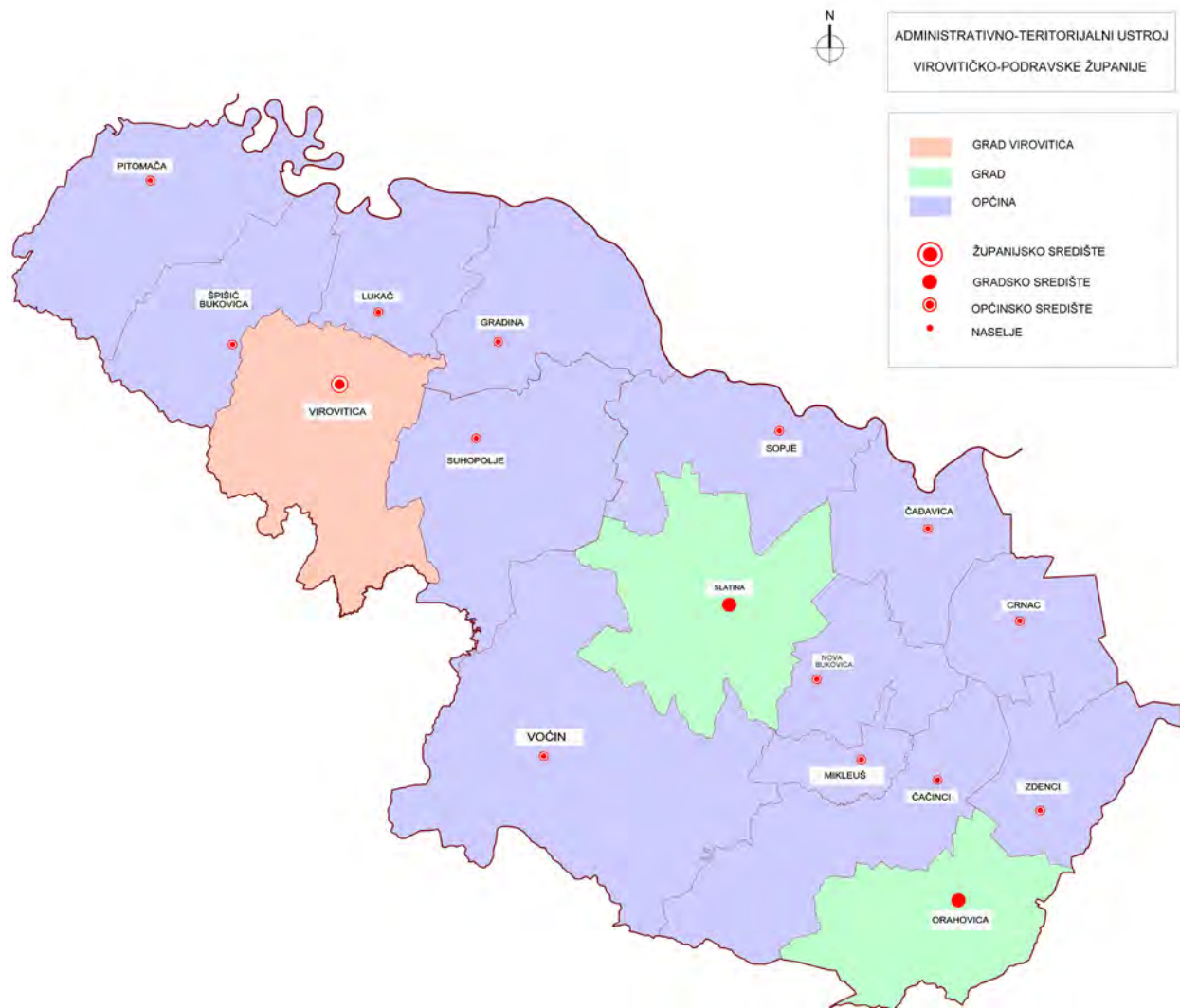
Na području Virovitičko-podravske županije nalazi se ukupno 188 naselja.

Tablica 2. Razmještaj, gustoća naselja i naseljenost

JLS	Površina ha	Broj naselja	Gustoća naselja (broj naselja/1000 km ²)	Gustoća naseljenosti (broj stanovnika/km ²)
Grad Virovitica	16.981	10	58,89	114
Grad Slatina	16.675	15	89,96	69
Grad Orahovica	12.367	13	105,12	37
Općina Crnac	7.913	10	126,37	14
Općina Čačinci	14.502	12	82,75	15
Općina Čađavica	9.060	10	110,38	17
Općina Gradina	12.090	11	90,98	24
Općina Lukač	8.332	12	144,02	33
Općina Mikleuš	3.529	5	141,68	30
Općina Nova Bukovica	7.643	8	104,67	17
Općina Pitomača	15.814	12	75,88	53
Općina Sopje	11.780	11	93,38	16
Općina Suhopolje	16.655	22	132,09	32
Općina Špišić Bukovica	10.794	7	64,85	31
Općina Voćin	29.580	21	70,99	6
Općina Zdenci	8.488	9	106,03	17
Ukupno	202 203	188	92,98	34,80

Izvor podataka: Prostorni plan VPŽ, obrada: ZPUVPŽ

IZVJEŠĆE O STANJU U PROSTORU VIROVITIČKO-PODRAVSKE ŽUPANIJE
za razdoblje 2018.-2022. godine



Slika 3: Teritorijalno-politički ustroj Virovitičko-podravске županije

Izvor: Prostorni plan Virovitičko-podravске županije (Sl.gl. VPŽ, broj: 7a/00,1/04, 5/07, 1/10, 2/12 (4/12 pročišćeni) 2/13 (3/13 pročišćene Odredbe, 11/18, 2/19-pročišćene odredbe, 2/21 i 9/21-pročišćene odredbe)

Površinom od 2.022,03 km² (Prostorni plan Virovitičko-podravске županije), odnosno od 2.024 km² (Državna geodetska uprava), pripada skupini manjih županija i predstavlja 3,57% kopnene površine RH (56.594 km²).

Broj stanovnika prema Popisu iz 2021. godine iznosi 70.368, gustoća naseljenosti je 35 st/km², jedna od rjeđe naseljenih županija u Republici Hrvatskoj. Udio stanovnika u ukupnom broju stanovništva u Republici Hrvatskoj (3.871.833) je 1,82%.

Sjedište Virovitičko-podravске županije je Grad Virovitica kao srednje razvojno (regionalno) središte, sa najvećim brojem stanovnika 19.302, gustoćom 114 st/ km².

I.3.3. Gospodarsko socijalna struktura

I.3.3.1. Klasifikacija statističkih regija (NUTS) - struktura HR NUTS 2021.

Zajednička klasifikacija prostornih jedinica za statistiku (NUTS) službeno je uvedena u hrvatski statistički sustav 09.12.2013. godine radi lakšeg prikupljanja, obrade, analize i objavljivanja usklađenih regionalnih statističkih podataka u Europskoj uniji. Osim ovoga razloga NUTS klasifikacija je i važan alat za provedbu pojedinih politika i potpora Europske unije.

Klasifikacija NUTS se primjenjuje od ulaska Republike Hrvatske u Europsku uniju i podudara se s Nacionalnom klasifikacijom prostornih jedinica za statistiku (NKPJS 2012) prema kojoj je prostor Republike Hrvatske podijeljen u 2 statističke regije, Jadransku Hrvatsku i Kontinentalnu Hrvatsku. Zbog velikog utjecaja rada Grada Zagreba na BDP po stanovniku, a time i veće mogućnosti korištenja regionalnih potpora, što ponovo izaziva velike oscilacije u regionalnom razvoju, 2019. godine NUTS 2 regije je izmijenjen na 4 nove NUTS regije.

Nacionalna klasifikacija statističkih regija 2021. – HR_NUTS 2021. objavljena je na nacionalnoj razini u službenom glasilu („Narodne novine“ broj 125/19).

HR_NUTS 2021. Republika Hrvatska je podijeljena na četiri NUTS 2 regije: Panonska Hrvatska, Jadranska Hrvatska, Grad Zagreb i Sjeverna Hrvatska.

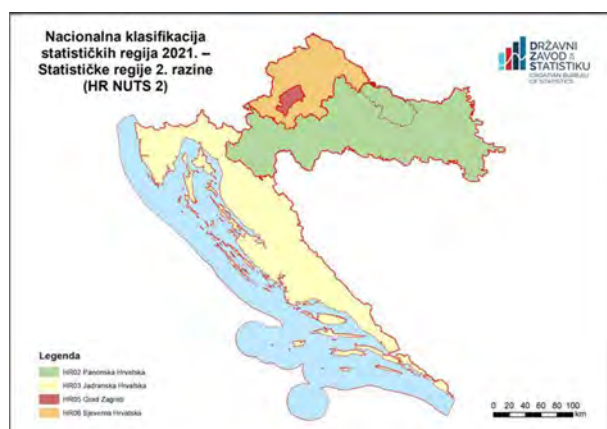
Virovitičko-podravski županija je prema klasifikaciji HR NUTS 2 u regiji Panonske Hrvatske.

Tablica 3. Struktura HR NUTS 2021.

Oznaka	HR NUTS 1	HR NUTS 2	HR NUTS 3
HR0	Hrvatska		
HR02		Panonska Hrvatska	
HR021			Bjelovarsko-bilogorska županija
HR022			Virovitičko-podravski županija
HR023			Požeško-slavonska županija
HR024			Brodsko-posavska županija
HR025			Osječko-baranjska županija
HR026			Vukovarsko-srijemska županija
HR027			Karlovačka županija
HR028			Sisačko-moslavačka županija
HR03		Jadranska Hrvatska	
HR031			Primorsko-goranska županija
HR032			Ličko-senjska županija
HR033			Zadarska županija
HR034			Šibensko-kninska županija

IZVJEŠĆE O STANJU U PROSTORU VIROVITIČKO-PODRAVSKE ŽUPANIJE
za razdoblje 2018.-2022. godine

HR035			Splitsko-dalmatinska županija
HR036			Istarska županija
HR037			Dubrovačko-neretvanska županija
HR05		Grad Zagreb	
HR050			Grad Zagreb
HR06		Sjeverna Hrvatska	
HR061			Međimurska županija
HR062			Varaždinska županija
HR063			Koprivničko-križevačka županija
HR064			Krapinsko-zagorska županija
HR065			Zagrebačka županija



Slika 4. Položaj Virovitičko-podravске županije u klasifikaciji statističkih regija (HR NUTS 2)



Slika 5. Položaj Virovitičko-podravске županije u klasifikaciji statističkih regija (HR NUTS 3)

1.3.3.2. Indeks razvijenosti

Indeksom razvijenosti mjeri se stupanj razvijenosti JLP(R)S u Republici Hrvatskoj. Ministarstvo regionalnog razvoja i fondova Europske unije provodi ocjenjivanje i razvrstavanje JLP(R)S prema indeksu razvijenosti, sukladno Zakonu o regionalnom razvoju Republike Hrvatske („Narodne novine“, broj 147/2014, 123/2017 i 118/2018).

Donošenjem Izmjena i dopuna Zakona o Regionalnom razvoju RH iz 2017. godine i Uredbe o indeksu razvijenosti („Narodne novine“, broj 131/2017) unaprijeđen je zakonodavni okvir i uređen postupak ocjenjivanja i razvrstavanja JLP(R)S prema indeksu razvijenosti.

Uredbom o indeksu razvijenosti propisani su pokazatelji prema kojima se izračunava indeks razvijenosti, a to su: stopa nezaposlenosti, dohodak po stanovniku, proračunski prihod JLP(R)S, opće kretanje stanovništva, stopa obrazovanja, te indeks starenja.

Istom Uredbom propisan je način izračuna vrijednosti indeksa razvijenosti, čija je ishodišna točka prosječni prag razvijenosti (indeks 100), a skupine razvijenosti predstavljaju jednake dijelove (polovice i četvrtine).

JLP(R)S čija je vrijednost indeksa razvijenosti $JLP(R)S > 100$ smatraju se iznadprosječno razvijenim, a JLP(R)S sa indeksom razvijenosti < 100 , smatraju se ispodprosječno razvijenima.

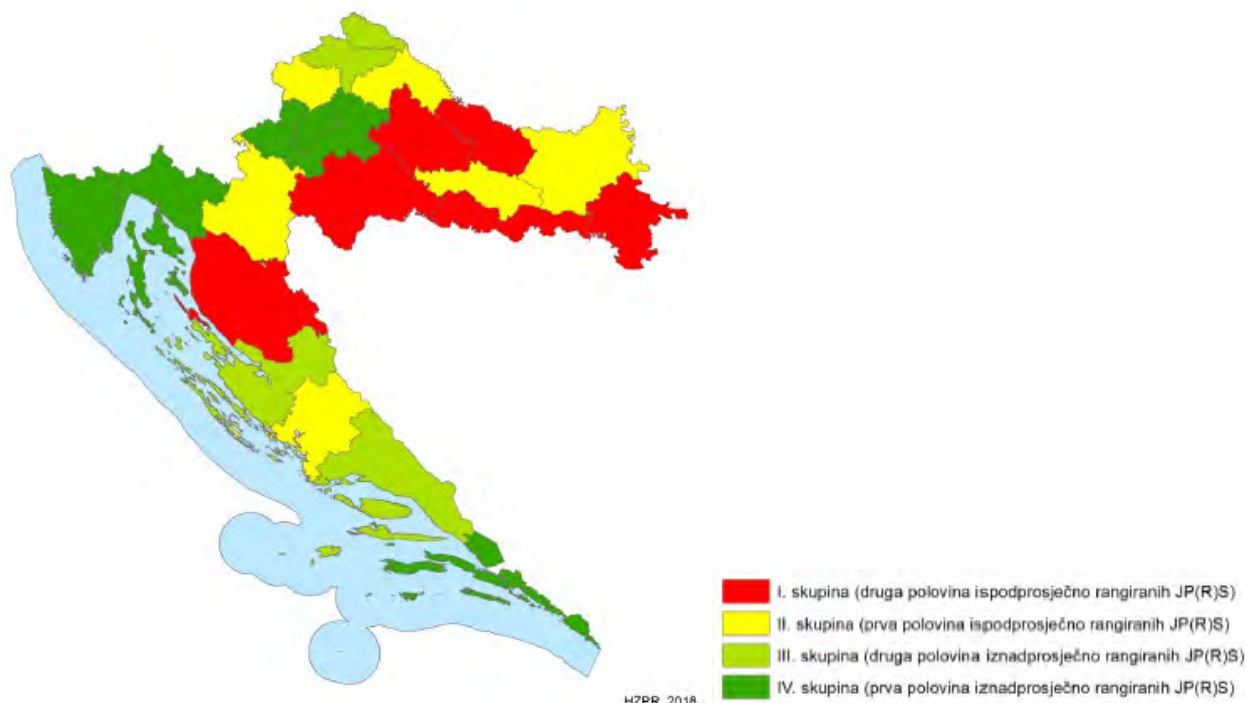
JP(R)S razvrstavaju se u četiri razvojne skupine.

Razvrstavanje JP(R)S prikazano je u tablici 4. i na slici 6., prema kojoj je vidljivo da Virovitičko-podravska županija pripada u I. razvojnu skupinu (druga polovina ispodprosječno rangiranih JP(R)S, sa indeksom razvijenosti od 90,666.

Tablica 4. Indeks razvijenosti Virovitičko-podravske županije

ŽUPANIJA	INDEKS RAZVIJENOSTI	RAZVOJNA SKUPINA
Virovitičko-podravska	90,666	I

Izvor podataka: MRRFEU, HZPR



Slika 6. Razvrstavanje JP(R)S prema indeksu razvijenosti

Izvor: MRRFEU, HZPR

Jedinice lokalne samouprave (JLS) razvrstavaju se prema indeksu razvijenosti po istom principu, prosječnog praga razvijenosti (indeks 100), sa podjelom na 8 skupina, četiri iznadprosječne i četiri ispodprosječne skupine.

- I. Skupina - zadnja četvrtina ispodprosječno rangiranih jedinica lokalne samouprave (JLS)
Općine Špišić Bukovica, Gradina, Lukač, Suhopolje, Sopje, Čađavica, Crnac, Nova Bukovica, Mikleuš i Voćin.
- II. Skupina - treća četvrtina ispodprosječno rangiranih jedinica lokalne samouprave (JLS)
Općine Čačinci i Zdenci
- III. Skupina - druga četvrtina ispodprosječno rangiranih jedinica lokalne samouprave (JLS)
Općina Pitomača

IZVJEŠĆE O STANJU U PROSTORU VIROVITIČKO-PODRAVSKE ŽUPANIJE
za razdoblje 2018.-2022. godine

IV. Skupina - prva četvrtina ispodprosječno rangiranih skupina jedinica lokalne samouprave (JLS)
Grad Slatina

V. Skupina - zadnja četvrtina iznadprosječno rangiranih jedinica lokalne samouprave (JLS)
Grad Orahovica

VI. Skupina - treća četvrtina iznadprosječno rangiranih jedinica lokalne samouprave (JLS)
Grad Virovitica.

VII. Skupina - druga četvrtina iznadprosječno rangiranih jedinica lokalne samouprave (JLS)

VIII. Skupina - prva četvrtina iznadprosječno rangiranih jedinica lokalne samouprave (JLS)

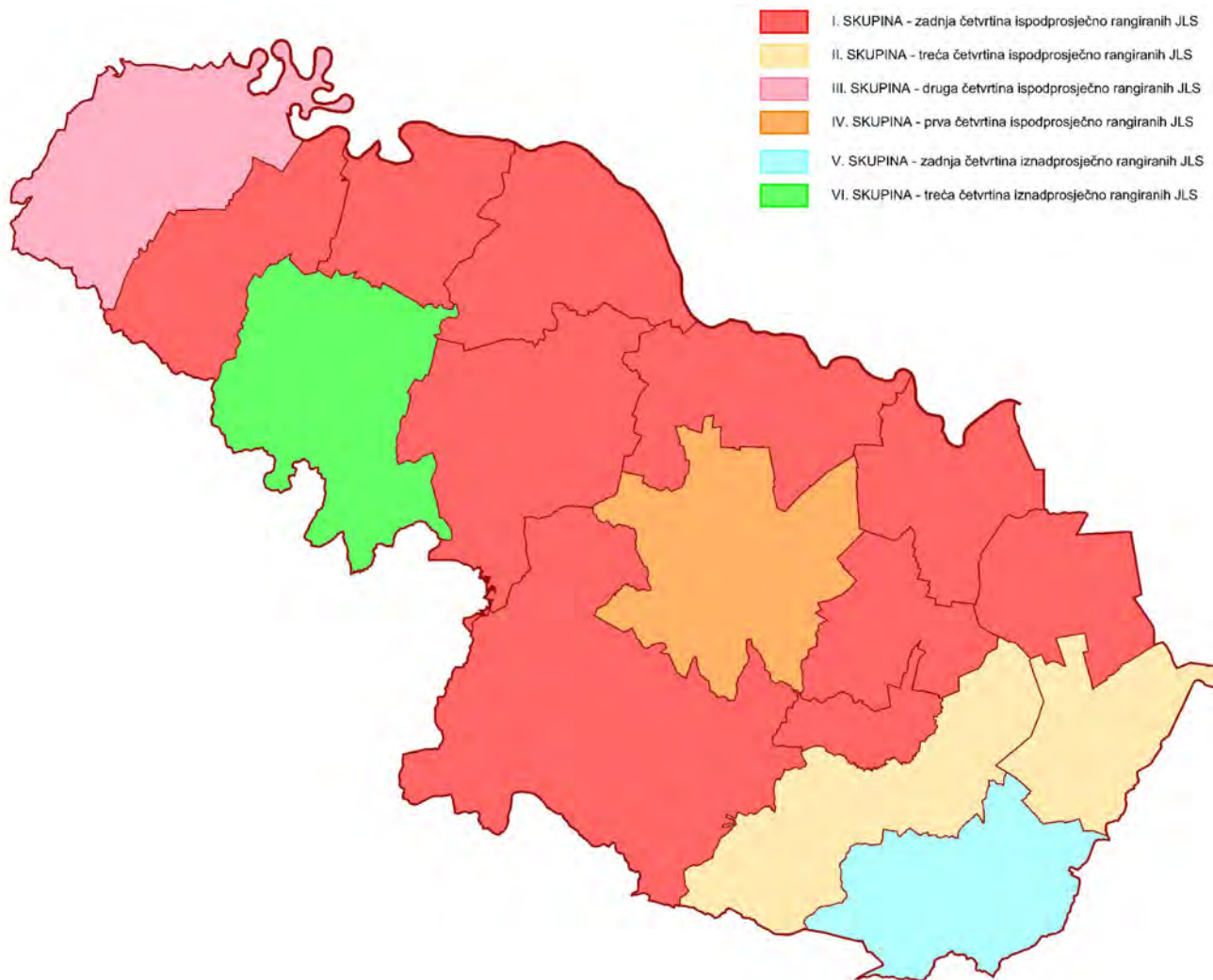
Razvrstavanje JLS prikazano je u tablici 5. i na slici 7.

Tablica 5. Indeks razvijenosti JLS na području Virovitičko-podravske županije

GRAD/OPĆINA	INDEKS RAZVIJENOSTI JLS	RAZVOJNA SKUPINA JLS
Virovitica	102,695	6
Slatina	97,830	4
Orahovica	101,253	5
Crnac	92,313	1
Čačinci	94,493	2
Čađavica	90,434	1
Lukač	92,036	1
Zdenci	94,238	2
Nova Bukovica	91,110	1
Pitomača	95,808	3
Špišić Bukovica	92,073	1
Suhopolje	91,766	1
Sopje	89,395	1
Mikleuš	91,111	1
Gradina	89,803	1
Voćin	88,955	1

Izvor podataka: MRRFEU, HZPR

IZVJEŠĆE O STANJU U PROSTORU VIROVITIČKO-PODRAVSKE ŽUPANIJE
za razdoblje 2018.-2022. godine



Slika 7. Razvrstavanje JLS Virovitičko-podravске županije prema indeksu razvijenosti
Izvor: MRRFEU, obrada ZPUVPŽ

Potpomognuta područja

Zakonom o regionalnom razvoju Republike Hrvatske („Narodne novine“ broj 147/2014, 123/2017 i 118/2018) i Strategijom regionalnog razvoja za razdoblje do kraja 2020. godine, određeni su opći ciljevi politike regionalnog razvoja Republike Hrvatske, kojom se nastoje stvoriti uvjeti za razvoj svih dijelova Države, kroz odgovarajuće mjere za ravnomjeran i održiv razvoj JLP(R)S.

Potpomognuta područja u Republici Hrvatskoj su područja koja su temeljem indeksa razvijenosti ocijenjena kao područja koja prema stupnju razvijenosti zaostaju za nacionalnim prosjekom Republike Hrvatske i čiji je razvoj potrebno poticati.

Status potpomognutog područja stječu jedinice područne (regionalne) samouprave koje pripadaju u I. i II. razvojnu skupinu, te jedinice JLS koje pripadaju u I., II. III. i IV. razvojnu skupinu.

I.3.4. Demografsko stanje i trendovi

Demografska struktura se prikazuje kroz razmještaj i strukturu stanovništva, te kroz razmještaj i strukturu kućanstava.

Pokazatelji razmještaja i strukture stanovništva su broj stanovnika, indeks kretanja broja stanovnika i prirodni prirast stanovništva, a pokazatelji razmještaja i strukture kućanstava su broj kućanstava, indeks rasta broja kućanstava i prosječna veličina kućanstava.

Iako nam ovi pokazatelji brojčano prikazuju razmještaj i strukturu stanovništva, pravi pokazatelj koji daje kvalitetniju osnovu za analizu prostora je gustoća stanovništva (broj stanovnika/km²).

Demografska obilježja stanovništva Virovitičko-podravске županije detaljno su obrađena u prošlom izvještajnom razdoblju 2013. do 2018. godine na temelju Popisa stanovništva, kućanstava i stanova 2011. godine. U periodu između ova dva izvještajna razdoblja proveden je Popis stanovništva, kućanstava i stanova u Republici Hrvatskoj 2021. godine (dalje u tekstu: Popis 2021.), sa stanjem na dan 31. kolovoza 2021. godine u 24 sata, što se smatra referentnom točkom popisa i koristit će se u ovom Izvješću o stanju u prostoru za razdoblje 2018. – 2022. godine.

Novost ovoga popisa je da je to prvi digitalni popis u kojem su građani imali mogućnost samopopisivanja na način da su mogli digitalnim putem ispuniti podatke o svojim članovima kućanstava, stanu i kućanstvu, preko portala e-Građani u periodu od 13.-26. rujna.

I.3.4.1. Stanovništvo

Prema Popisu stanovništva, kućanstava i stanova 2021. godine Virovitičko-podravska županija ima 70.368 stanovnika.

U ukupnom broju stanovnika više je žena, 36.379 (51,7%), a muškaraca je 33.989 (48,30).

Prosječna starost iznosi 44,5 godina, (RH – 44,3) a radno sposobnog stanovništva (15-64 godine) ima 44.977.

Indeks starenja koji prikazuje postotni udio osoba starih 60 i više godina u odnosu na broj osoba starih 0-19 godina iznosi 157,5 (RH-156,2), što ukazuje na proces starenja stanovništva na području Županije, ali i cijele Države, budući da je proces starenja definiran kroz vrijednost indeksa većeg od 40 %.

Prema podacima Popisa 2021. koeficijent starosti iznosi 30,4.

Broj stanovnika u odnosu na Popis 2011. na području Virovitičko-podravске županije smanjio se za 17%.

Gustoća stanovništva

Gustoća stanovništva u Virovitičko-podravskoj županiji 2021. godine iznosi 35 st./km², a 2011. godine gustoća stanovništva je iznosila 42 st./km². Gustoća stanovništva prikazana je u tablici 6. iz koje je vidljivo da je najgušće naseljen Grad Virovitica, a najmanju gustoću naseljenosti ima Općina Voćin, koja je površinom najveća JLS u Županiji i najrjeđe naseljena.

Jedan Grad (Orahovica) i jedanaest općina ima gustoću stanovanja između 10 i 50 st./km², u jednom gradu (Slatina) i jednoj Općini (Pitomača) gustoća stanovanja je između 50-100 st./km², a samo u Gradu Virovitica veća od 100 st./km².

Ovaj pokazatelj sam po sebi prikazuje gustoću koja se odnosi na ukupnu površinu JLS, naravno da unutar svake jedinice lokalne samouprave ima naselja sa većim i manjom gustoćom.

Svi ovi podaci ukazuju na to da demografsku sliku cijele Virovitičko-podravске županije karakterizira stalna depopulacija i starenje stanovništva, što je posebno izraženo zadnjim popisom stanovništva iz 2021. godine.

Ovakva depopulacijska slika karakterizira i cijelu Republiku Hrvatsku.

Tablica 6. Osnovni pokazatelji prema Popisu stanovništva 2021. godina

IZVJEŠĆE O STANJU U PROSTORU VIROVITIČKO-PODRAVSKE ŽUPANIJE
za razdoblje 2018.-2022. godine

VIROVITIČKO-PODRAVSKA ŽUPANIJA						
Broj stanovnika 2021. god.	Indeks 2021./2011. god.	Gustoća (st./km ²)	Prosječna starost	Koeficijent starosti	Broj kućanstava 2021. god.	Prosječan broj osoba u kućanstvu 2021.god.
70.368	82,95	35	44,5	30,4	26.262	2,66

Jedinica lokalne samouprave	Broj stanovnika 2021. god.	Indeks 2021./2011. god.	Gustoća (st./km ²)	Prosječna starost	Koeficijent starosti	Broj kućanstava 2021. god.	Prosječan broj osoba u kućanstvu 2021.god.
Orahovica	4.537	85,54	37	45,5	33,0	1.738	2,57
Slatina	11.503	84,05	69	44,5	30,5	4.299	2,66
Virovitica	19.302	90,66	114	44,4	30,4	7.329	2,61
Crnac	1.116	76,65	14	45,2	31,1	446	2,5
Čačinci	2.162	77,16	15	45,5	31,3	856	2,53
Čađavica	1.555	77,40	17	46,4	33,2	636	2,44
Gradina	2.874	74,65	24	44,7	29,7	1.024	2,81
Lukač	2.759	75,92	33	45,8	32,7	1.065	2,59
Mikleuš	1.067	72,88	30	45,3	32,2	427	2,50
Nova Bukovica	1.275	71,99	17	46,6	33,0	504	2,53
Pitomača	8.402	83,53	53	43,4	27,6	2.971	2,79
Sopje	1.897	81,77	16	45,1	30,6	681	2,79
Suhopolje	5.267	78,81	32	46,1	33,5	1.963	2,60
Špišić Bukovica	3.303	78,25	31	44,2	29,5	1.206	2,72
Voćin	1.896	79,60	6	35,1	16,7	526	3,60
Zdenci	1.453	76,31	17	47,1	34,7	591	2,46

Izvor podataka: Državni zavod za statistiku, Popis stanovništva, kućanstava i stanova 2021. godina

Obrada: Zavod za prostorno uređenje Virovitičko-podravске županije

I.3.4.2. Prirodno kretanje stanovništva

Prirodni prirast

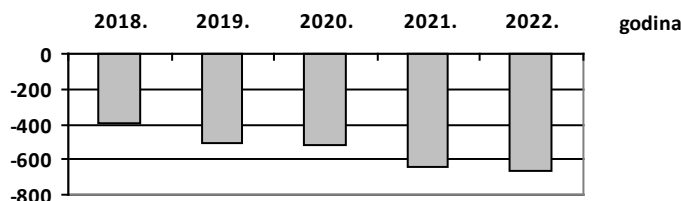
Pokazatelj prirodnog kretanja stanovništva je prirodni prirast (razlika između broja novorođenih i broja umrlih) i vitalni indeks (broj živorođenih na 100 umrlih osoba).

Podaci o prirodnom kretanju stanovništva prati se na godišnjoj razini, a objavljeni su u Statističkim izvješćima na stranicama Državnog zavoda za statistiku.

Tablica 7. Prirodni prirast stanovništva Virovitičko-podravске županije

GODINA	PRIRODNI PRIRAST STANOVNIŠTVA VIROVITIČKO-PODRAVSKE ŽUPANIJE
2018.	-389
2019.	-512
2020.	-523
2021.	-640
2022.	-665

Izvor podataka: DZS, Statistička izvješća, Prirodno kretanje stanovništva u 2018., 2019., 2020., 2021. i 2022.



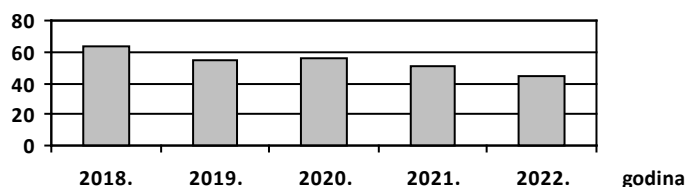
Grafikon 1. Prirodni prirast na području Virovitičko-podravске županije

Vitalni indeks

Tablica 8. Vitalni indeks stanovništva Virovitičko-podravске županije

GODINA	VITALNI INDEKS STANOVNIŠTVA VIROVITIČKO-PODRAVSKE ŽUPANIJE
2018.	63,9
2019.	55,2
2020.	55,6
2021.	51,3
2022.	44,9

Izvor podataka: DZS, Statistička izvješća, Prirodno kretanje stanovništva u 2018., 2019., 2020., 2021. i 2022.



Grafikon 2. Vitalni indeks na području Virovitičko-podravске županije

Migracije

Migracijski saldo stanovništva Virovitičko-podravске županije je kroz izvještajno razdoblje kontinuirano negativan, sa blagim padom prema 2022. godini.

IZVJEŠĆE O STANJU U PROSTORU VIROVITIČKO-PODRAVSKE ŽUPANIJE
za razdoblje 2018.-2022. godine

Najveće iseljavanje zabilježeno je 2018. godine, sa saldom ukupne migracije od -1221, kada se sa područja Virovitičko-podravске županije ukupno preselilo 1818 stanovnika (1009 u inozemstvo i 809 u druge županije).

Negativan migracijski saldo i depopulacija stanovništva glavni su pokazatelj nepovoljnog demografskog stanja Županije, ali i cijele Države.

Tablica 9. Migracije stanovništva na području Virovitičko-podravске županije

Ukupna migracija – ukupno doseljeno i odseljeno stanovništvo									
	Dospeljeni			Odseljeni			Saldo ukupne migracije	Saldo migracije među županijama	Saldo migracija s inozemstvom
	Ukupno	Iz druge županije	Iz inozemstva	Ukupno	U drugu županiju	U inozemstvo			
2018.	597	417	180	1818	809	1009	-1221	-392	-829
2019.	621	353	268	1787	789	998	-1166	-436	-730
2020.	644	386	258	1180	618	562	-536	-232	-304
2021.	690	412	278	1257	606	651	-567	-194	-373
2022.	887	433	454	1335	577	758	-448	-144	-304

Izvor podataka: DZS, obrada: Zavod za prostorno uređenje Virovitičko-podravске županije

I.3.4.3. Procjena stanovništva Virovitičko-podravске županije

Državni zavod za statistiku na temelju podataka Popisa stanovništva, kućanstava i stanova 2021. godine, prirodnog kretanja i migracijskog salda daje procjene broja stanovnika sredinom 2021., 2022. i 2023. godine.

Prema ovim podacima posljednja dostupna procjena se odnosi na 2023. godinu, a negativni trend broja stanovnika, prirodnih kretanja i migracijskog salda se nastavlja.

Prema procjeni sredinom 2023. godine udio stanovništva Virovitičko-podravске županije u odnosu na Republiku Hrvatsku iznosi 1,8 %.

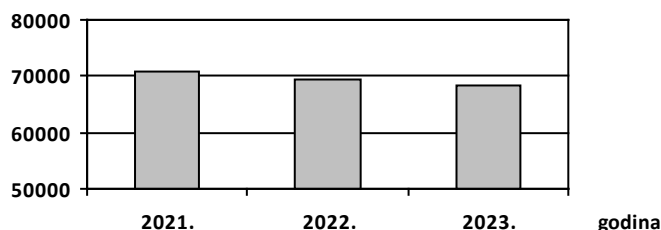
Broj stanovnika bi u 2023. godini na području Županije nastavio trend pada i to od 1,25 % u odnosu na 2022 i na 2021. godinu.

Procjena udjela stanovništva starog 65 i više godina u ukupnom stanovništvu Županije iznosi 22,9 %.

Tablica 10. Procjena ukupnog broja stanovništva Županije 2021. – 2023. godina

Procjena ukupnog broja stanovništva Virovitičko-podravске županije sredinom godine 2021. – 2023.	
Godina	Procijenjen broj stanovnika
2021	70.648
2022	69.290
2023	68.423

Izvor: Državni zavod za statistiku, Procjena stanovništva Republike Hrvatske u 2021. godini



Grafikon 3. Procjena ukupnog broja stanovništva Županije

I. 4. Virovitičko-podravske županije u okviru prostornoga uređenja Republike Hrvatske

Zakon o prostornom uređenju uređuje sustav prostornog uređenja kroz ciljeve, načela, subjekte prostornog uređenja, praćenje stanja u prostoru i području prostornog uređenja, uvjete planiranja prostora, donošenje Strategije prostornog razvoja Republike Hrvatske, prostorne planove uključujući njihovu izradu, postupak donošenja, provedbu prostornih planova, uređenje građevinskog zemljišta, imovinski institut uređenja građevinskog zemljišta i nadzor.

Prostorno uređenje temelji se na načelima integralnog pristupa u prostornom planiranju, uvažavanju znanstveno i stručno utvrđenih činjenica, prostorne održivosti razvitka i vrsnoće gradnje, ostvarivanja i zaštite javnog i pojedinačnog interesa, horizontalne integracije u zaštiti prostora, vertikalne integracije, javnosti i slobodnog pristupa podacima i dokumentima značajnim za prostorno uređenje.

Sustav prostornog uređenja čine subjekti, dokumenti, akti i postupci kojima se osigurava provođenje sustava.

Sustavom je utvrđena i razina nadležnosti dokumenata prostornog uređenja od državne, preko županijske do lokalne razine.

Učinkovitost prostornog uređenja osiguravaju Hrvatski sabor i Vlada RH, predstavnička tijela jedinica lokalne i područne (regionalne) samouprave donošenjem prostornih planova, te donošenjem ili prihvaćanjem drugih dokumenata propisanih Zakonom o prostornom uređenju.

Učinkovitost i stručnost prostornog uređenja osiguravaju subjekti prostornog uređenja.

Stručne poslove prostornog uređenja za Virovitičko-podravsku županiju obavlja Zavod za prostorno uređenje Virovitičko-podravske županije (dalje u tekstu: Zavod za prostorno uređenje), osnovan kao javna ustanova sa svojstvima pravne osobe s pravima i odgovornostima propisanim Zakonom o prostornom uređenju.

Sukladno istom Zakonu, djelatnosti Zavoda za prostorno uređenje su:

- izrada, odnosno koordinacija izrade i praćenje provedbe prostornih planova područne (regionalne) razine
- izrada izvješća o stanju u prostoru
- vođenje informacijskog sustava prostornog uređenja i upravljanje njime u okviru svojih ovlasti
- priprema polazišta za izradu, odnosno stavljanje izvan snage prostornih planova užih područja
- pružanje stručne savjetodavne pomoći u izradi prostornih planova lokalne razine
- druge poslove u skladu s Zakonom o prostornom uređenju i Statutom Zavoda
- izrada prostornog plana područja posebnih obilježja, prostornog plana uređenja grada i općine, generalnog urbanističkog plana, urbanističkog plana uređenja od značaja za Državu, odnosno županiju
- stručno analitički poslovi iz područja prostornog uređenja, ako to zatraži Ministarstvo ili župan.

IZVJEŠĆE O STANJU U PROSTORU VIROVITIČKO-PODRAVSKE ŽUPANIJE
za razdoblje 2018.-2022. godine

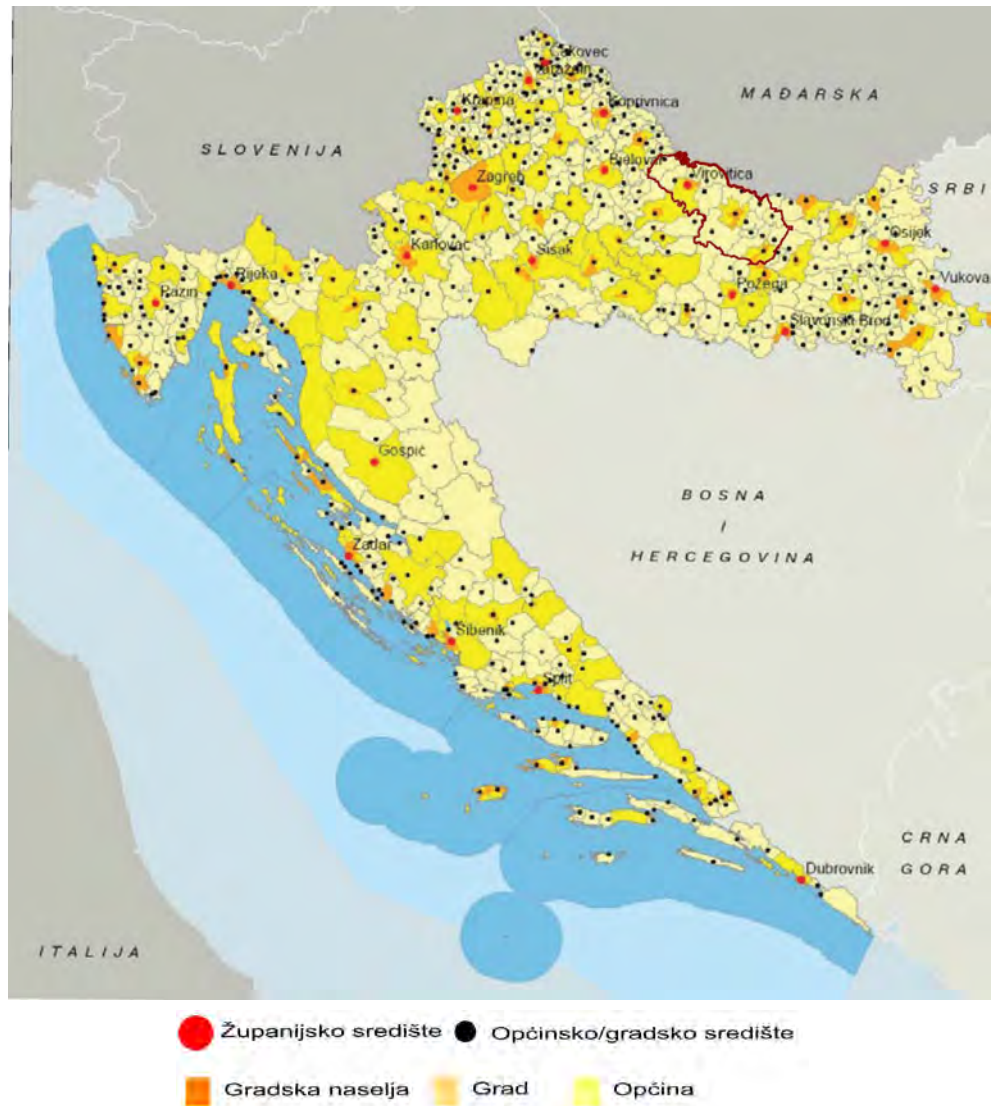


Slika 8. Položaj Virovitičko-podravske županije u okviru Republike Hrvatske
Izvor podataka: ISPU



Slika 9. Položaj Virovitičko-podravske županije u okviru Republike Hrvatske – prikaz na dofu
Izvor podataka: ISPU

IZVJEŠĆE O STANJU U PROSTORU VIROVITIČKO-PODRAVSKE ŽUPANIJE
za razdoblje 2018.-2022. godine



Slika 10. Položaj Virovitičko-podravске županije u Republici Hrvatskoj
Izvor: Strategija prostornog razvoja Republike Hrvatske ("Narodne novine", broj 106/2017), Prikaz 2.4. Upravno-teritorijalni ustroj,

II. ANALIZA I OCJENA STANJA, PROVEDBE I TRENDOVA PROSTORNOG RAZVOJA

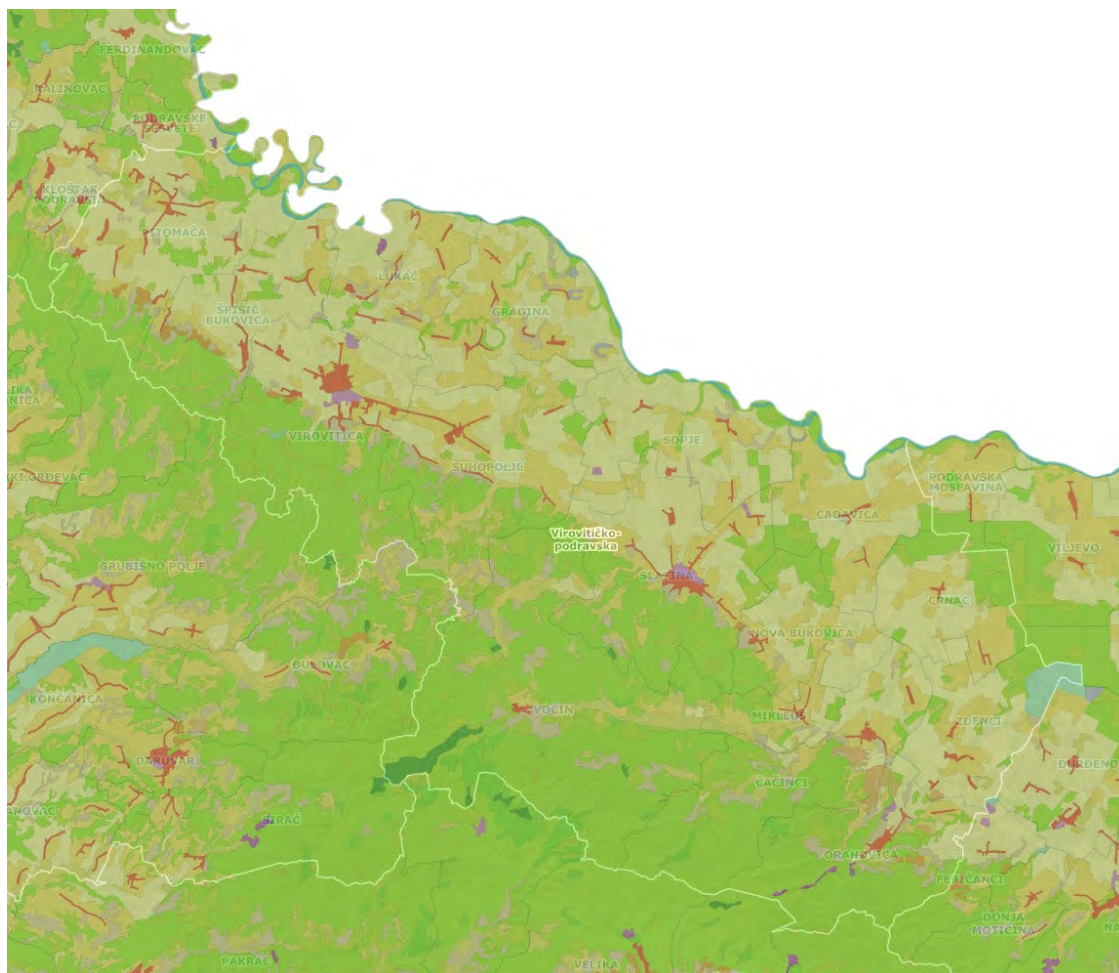
II.1. Prostorna struktura korištenja i namjene površina Virovitičko-podravske županije

Prostorna struktura korištenja i namjene površina može se sagledati kroz plansku kategoriju utemeljenu na podacima iz prostornih planova uređenja gradova i općina, te kroz digitalnu bazu podataka o stanju i promjenama zemljišnog pokrova Republike Hrvatske Corine Land Cover (CLC) za razdoblje 1980. – 2018. prema standardiziranoj CORINE nomenklaturi i metodologiji čime je osigurana postojanost i homogenost na razini cijele Europske unije.

CLC baza sadrži podatke za referentne godine 1980., 1990., 2000., 2006., 2012. i 2018. godinu, kao i podatke o promjeni pokrova zemljišta između navedenih referentnih godina.

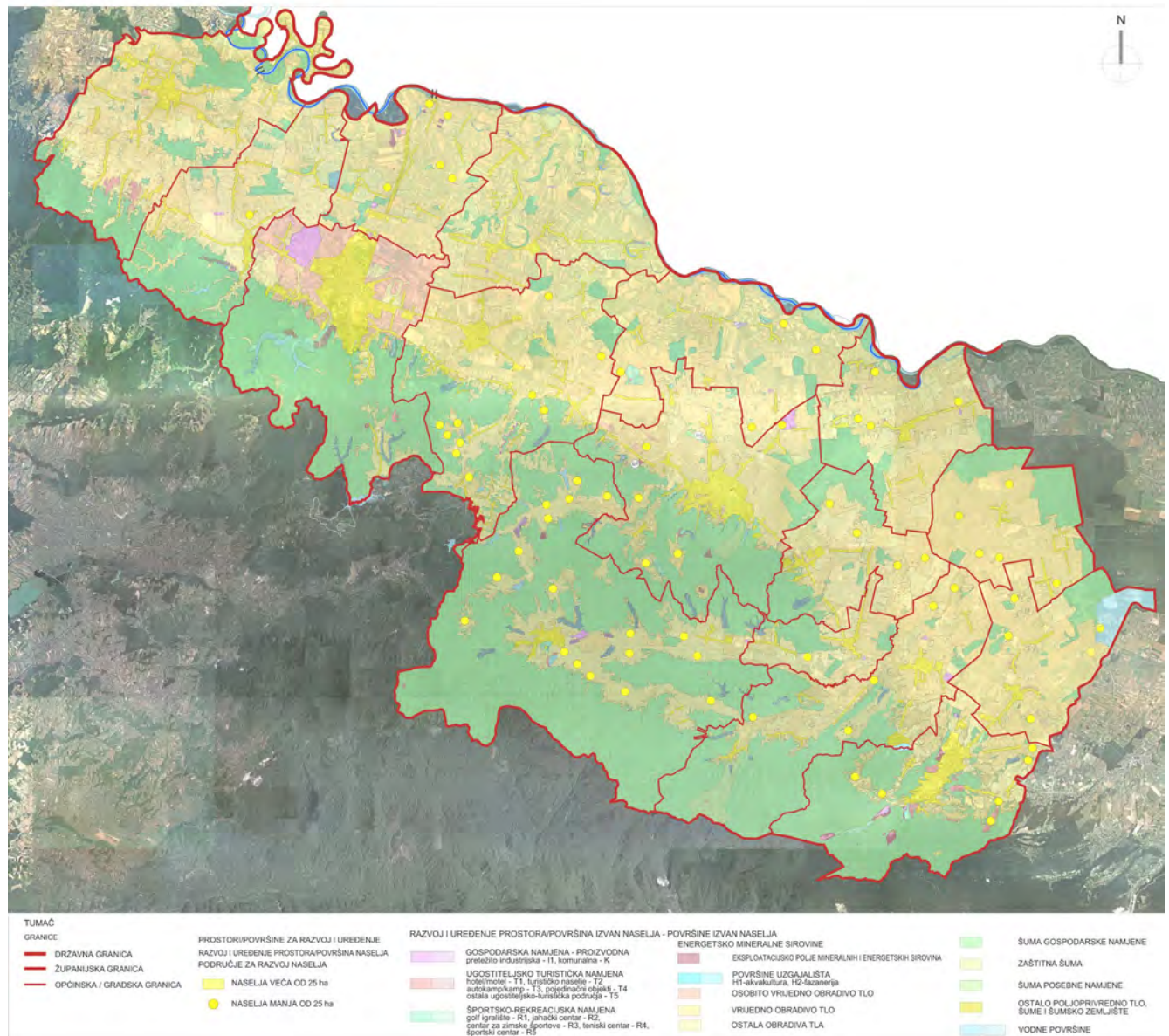
Definirana CLC nomenklatura obuhvaća 44 klase, raspoređene u 3 razine od kojih svaka opisuje različit pokrov zemljišta.

U prethodnom Izvješću o stanju u prostoru struktura korištenja površina iskazana je podacima iz Prostornih planova uređenja Gradova/Općina i Prostornog plana Virovitičko-podravske županije, tako će se prikazati i u ovom Izvješću, uz grafički dodatak i usporedbu prema bazi CLC.



*Slika 11. Pokrov i namjena korištenja na području Virovitičko-podravske županije
Izvor podataka: Corine Land Cover 2018. godina, Ministarstvo gospodarstva i održivog razvoja*

IZVJEŠĆE O STANJU U PROSTORU VIROVITIČKO-PODRAVSKE ŽUPANIJE
za razdoblje 2018.-2022. godine



Slika 12: Korištenje i namjena površina na području Virovitičko-podravске županije
Izvor podataka: PPVPŽ (2023. godina), Zavod za prostorno uređenje Virovitičko-podravске županije

Prostorna struktura korištenja i namjene prostora Virovitičko-podravске županije temeljena je na prostorno planskim podacima, sa stanjem zadnje izmjene prostorno planske dokumentacije u izvještajnom razdoblju 2021. godine.

Korištenje i namjena prostora uvjetovani su osnovnim prostornim obilježjima prostora i podjelom na izgrađena (namijenjena gradnji), kultivirana i prirodna područja.

Prostori za razvoj naselja

Prostori za razvoj naselja su površine građevinskih područja naselja utvrđene Prostornim planovima uređenja gradova/općina

U Prostornom planu Županije građevinska područja prikazuju se površinom (veće od 25 ha) i simbolom (površine manje od 25 ha).

Prostori izvan građevinskog područja naselja prema namjeni za razvoj i uređenje dijele se na

Poljoprivredne površine – obradive površine

Poljoprivredne površine isključivo osnovne namjene

- *osobito vrijedna obradiva tla s oznakom P1* - obuhvaća područja s naročitom sposobnošću agrarne proizvodnje u kojima je namjena strogo određena (isključiva). Ova namjena obuhvaća najkvalitetnija tla na području Županije.
- *vrijedno obradiva tla s oznakom P2* - obuhvaća poljoprivredno zemljište čija je namjena agrarna proizvodnja. Izuzeci u kojima se omogućava korištenje zemljišta za nepoljoprivredne svrhe određeni su zakonskim propisima. Unutar površina označenih kao vrijedno obradivo tlo nalaze se i manje površine nižih razreda, vodne površine i manje šumske površine koje nisu u suprotnosti s osnovnom namjenom.
- *ostala obradiva tla s oznakom P3* - predstavljaju mozaik poljoprivrednih zemljišta lošije kvalitete koji uključuje i manje izgrađene površine drugih namjena, vodne površine, trstike i manje šumske površine
- *ostalo poljoprivredno tlo bez oznake* obuhvaća poljoprivredna zemljišta koja se ne koriste kao obradive poljoprivredne površine, na području Županije u takvu kategoriju pripada koridor bivše
pruge Virovitica-Barcs, koji je planiran za privođenje namjeni infrastrukturnog sustava

Šumske površine

Šumske površine na području Županije obuhvaćaju

- *gospodarske šume sa oznakom Š1* - koriste se za proizvodnju šumskih proizvoda uz očuvanje i unapređenje njihovih općekorisnih funkcija
- *zaštitne šume sa oznakom Š2* - prvenstveno služe za zaštitu zemljišta, voda, naselja, objekata i druge imovine
- šume posebne namjene sa oznakom Š3 – obuhvaćaju šume i dijelove šuma registrirane za proizvodnju šumskog sjemena; šume unutar zaštićenih područja ili prirodnih vrijednosti zaštićene
na temelju propisa o zaštiti prirode, šume namijenjene znanstvenim istraživanjima, nastavi, potrebama obrane RH te potrebama utvrđenim posebnim propisima

Vodne površine

Vodne površine obuhvaćaju vodotoke, kanale, ribnjake, jezera, retencije i akumulacije.

Površine infrastrukturnih sustava

Infrastrukturni sustavi na području Županije su prometni sustavi, energetske sustavi, vodoopskrbni sustavi, elektroničko komunikacijski sustavi.

Površine za iskorištavanje energetske mineralnih sirovina

Prostori za istraživanje mineralnih i energetskih sirovina i geotermalne vode.

Plan korištenja i namjene prostora

Plan korištenja i namjene prostora Virovitičko-podravske županije utvrđen je Pravilnikom o sadržaju, mjerilima kartografskih prikaza, obveznim prostornim pokazateljima i standardu elaborata prostornih planova („Narodne novine“ broj: 106/98., 39/04., 45/04., 163/04., 9/11.).

Planirano korištenje i namjena prostora Virovitičko-podravske županije prikazano je korištenjem podataka iz prethodnog Izvješća o stanju u prostoru Virovitičko-podravske županije (2013.-2018.), ažuriranim i dopunjenim podacima iz prethodnog razdoblja izmjena i dopuna Prostornog plana Virovitičko-podravske županije (2021. godina) i Prostornih planova uređenja gradova i općina na području Županije, što je prikazano nastavno u tablici.

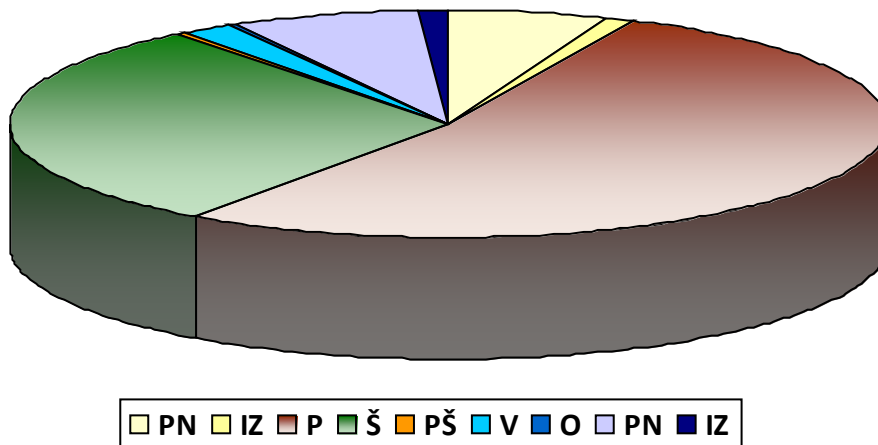
IZVJEŠĆE O STANJU U PROSTORU VIROVITIČKO-PODRAVSKE ŽUPANIJE
za razdoblje 2018.-2022. godine

Tablica 11. Iskaz prostornih pokazatelja za namjenu površina prema PPVPŽ

Red. broj	Naziv županije/općine/grada	Oznaka	Ukupno ha	% od površine Županije	stan/ha ha/stan*
1.0.	VIROVITIČKO-PODRAVSKA ŽUPANIJA				
1.0.	ISKAZ PROSTORNIH POKAZATELJA ZA NAMJENU POVRŠINA				
1.1.	Područja za razvoj naselja	P N	15.700,12	7,76	4,48 0,223*
1.2.	Izgrađene strukture ukupno van građ. područja - ukupno	IZ	2.275,18	1,13	30,93 0,03*
		I	805,78	0,40	87,33 0,01*
		T	547,48	0,27	128,53 0,01*
		R	838,47	0,41	83,92 0,01*
		G	83,45	0,04	843,24 0,00*
1.3.	Poljoprivredne površine ukupno	P	113.362,28	56,06	0,62 1,61*
	- vrijedno obradivo tlo	P1	3.533,95	1,75	19,91 0,05*
	- obradivo tlo	P2	84.414,21	41,75	0,83 1,20*
	- ostala obradiva tla	P3	25.414,12	12,57	2,77 0,36*
1.4.	Šumske površine ukupno	Š	65.562,88	32,42	1,07 0,93*
	- gospodarske	Š1	63.570,50	44	1,11 0,90*
	- zaštitne	Š2	368,95	0,18	190,73 0,01*
	- posebne namjene	Š3	1.623,43	0,80	43,35 0,02*
1.5.	Ostale poljoprivredne i šumske površine ukupno	PŠ	149,67	0,07	470,15 0,00*
1.6.	Vodne površine ukupno	V	4.369,14	2,16	16,11 0,06*
	- vodotoci				
	- jezera i akumulacije				
1.7.	Ostale površine ukupno		455,67	0,23	154,43 0,01*
	Županija/općina/grad ukupno		202.203	100,00	0,35 2,87*

Izvor podataka: PPVPŽ (2018. godina), Zavod za prostorno uređenje Virovitičko-podravске županije

Oznake: PN (područja za razvoj naselja), IZ (izdvojeno građevinsko područje), I (gospodarska namjena-proizvodna-pretežito industrijska), T (ugostiteljsko-turistička namjena) R (sport i rekreacija), G (groblja), P (poljoprivredno tlo ukupno) P1 (osobito vrijedno obradivo tlo), P2 (vrijedno obradivo tlo), P3 (ostala obradiva tla), Š (šuma), Š (šuma gospodarske namjene), Š2 (zaštitna šuma), Š3 - (šuma posebne namjene), PŠ (ostalo poljoprivredno tlo, šume i šumsko zemljište), V (vodne površine)



Grafikon 4. Namjena površina Virovitičko-podravske županije
Izvor podataka: PPVPŽ, PPUG/O

Građevinska područja - Prostor za razvoj naselja

Prostori za razvoj naselja su površine građevinskih područja naselja utvrđene Prostornim planovima uređenja gradova/općina prema smjericama propisanim Prostornim planom Virovitičko-podravske županije.

Građevinsko područje naselja je područje u funkciji stanovanja i ostalih namjena vezanih uz poboljšavanje kvalitete i standarda života, određeno je prostornim planom na kojem je izgrađeno naselje i područje planirano za uređenje, razvoj i proširenje naselja, a sastoji se od građevinskog područja naselja, izdvojenog dijela građevinskog područja naselja (odvojeni dio postojećega građevinskog područja istog naselja) i izdvojenog građevinskog područja izvan naselja (prostorna cjelina izvan građevinskog područja naselja planirana za sve namjene, osim za stambenu).

Građevinska područja naselja podijeljena su na izgrađeni dio građevinskog područja (područje postojećeg naselja u kojem je omogućeno uređenje i rekonstrukcija samog postojećeg naselja) i neizgrađeni dio (prostor planiran za daljnji razvoj naselja).

Prostornim planovima uređenja gradova/općina, GUP-om i urbanističkim planovima uređenja određuju se i neizgrađeni i neuređeni dijelovi naselja. Neuređeni dio naselja nema izgrađenu osnovnu infrastrukturu.

Iako su Pravilnikom o sadržaju, mjerilima kartografskih prikaza, obveznim prostornim pokazateljima i standardu elaborata prostornih planova („Narodne novine“ broj: 106/98., 39/04., 45/04., 163/04., 9/11.), prema kojemu su izrađeni prostorni planovi, kao obvezni prostorni pokazatelj navedena ukupna površina i površina izgrađenog dijela građevinskog područja, ta prikazana prostorno planska izgrađenost ne znači i stvarni prikaz izgrađenog građevinskog zemljišta, iz razloga što je građevinskim područjima često pribrojeno i uređeno zemljište na kojemu nema izgrađenog objekta, također ova planska izgrađenost daje uvid koliko još ima prostora za izgrađenost unutar građevinskog područja, prilikom izmjena i dopuna prostornih planova. Stvarno izgrađeno zemljište moguće je odrediti ažuriranim digitalnim ortofoto kartama vezano uz datum snimka.

IZVJEŠĆE O STANJU U PROSTORU VIROVITIČKO-PODRAVSKE ŽUPANIJE
za razdoblje 2018.-2022. godine

Tablica 12. Građevinska područja naselja

GRAD/OPĆINA	Površina GP naselja ukupno planirana	Udio GP u odnosu na ukupnu površinu JLS	Udio izgrađenog GP u odnosu na ukupnu površinu JLS	Udio neizgrađenog GP u odnosu na ukupno GP	Broj stanovnika/ ukupna površina GP	Broj stanovnika/ izgrađena površina GP
	ha	%	%	%	st/ha	st/ha
	1.	2.	3.	4.	5.	6.
Virovitica	2799,87	16,49	13,13	20,39	6,89	8,66
Slatina	1 563,65*	9,38	6,20	33,89	7,36	11,13
Orahovica	1 039,00	8,40	5,52	34,26	4,37	6,64
Crnac	282,25	3,56	2,98	16,43	3,95	4,73
Čačinci	522,92	3,61	3,25	9,96	5,13	4,59
Čađavica	448,98	4,96	4,01	19,12	3,46	4,28
Gradina	892,70	7,38	5,97	19,13	3,21	3,98
Lukač	469,33	5,63	4,14	26,49	5,56	8,00
Mikleuš	267,24	7,57	6,29	16,94	3,99	4,81
Nova Bukovica	376,4	4,92	3,90	20,78	3,39	4,28
Pitomača	1 126,08	7,12	5,46	23,28	7,46	9,73
Sopje	351,71	2,99	2,61	12,65	5,39	6,17
Suhopolje	1312	7,88	6,51	17,30	4,01	4,85
Špišić Bukovica	610,10	5,60	4,62	18,32	5,41	6,63
Voćin	608,24	2,06	1,90	7,38	3,12	3,37
Zdenci	362,95	4,28	3,38	20,93	4,00	5,06
UKUPNO	13 033,42	6,45	5,05	21,68	5,40	6,89

Izvor podataka: Prostorni plan VPŽ i Prostorni planovi uređenja općina i gradova

* U ukupnoj planiranoj površini GP Slatina pribrojena je i zatečena izgradnja

IZVJEŠĆE O STANJU U PROSTORU VIROVITIČKO-PODRAVSKE ŽUPANIJE
za razdoblje 2018.-2022. godine

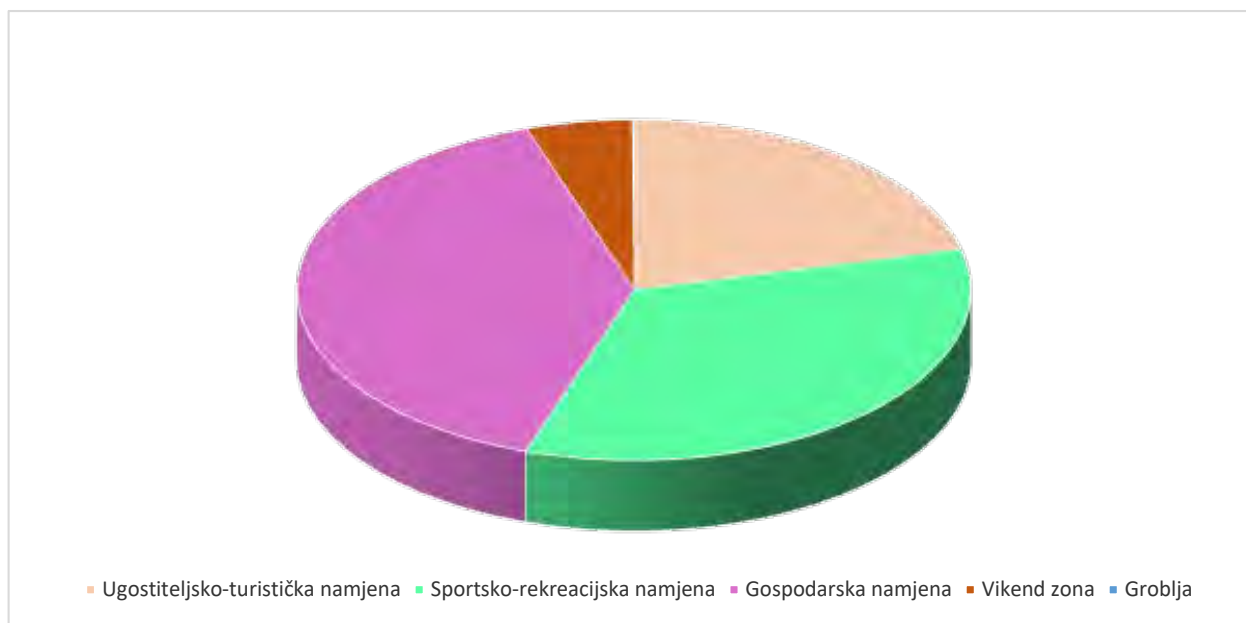
Tablica 13. Izdvojena građevinska područja (izvan naselja) - IGPIN

JLS	Površina IGP ukupno planirana		2. Površina i udio površine IGP pojedine namjene u odnosu na ukupnu površinu IGP												Ukupni smještajni kapacitet u TRP broj postelja
			Vikend zona		Ugostiteljsko - turistička namjena		Gospodarska namjena - ukupna proizvodna, poslovna, infrastrukturna, OIE i dr.)		Sport i rekreacija		Područje posebne namjene		Površine groblja		
	ha	ha/st	ha	%	ha	%	ha	%	ha	%	ha	%	ha	%	broj postelja
	1.				2.a.		2.b.		2.c.		2.d.		2.e.		3.
Virovitica	1059,22	18,22			139,11	13,13	394,96	37,29	521,78	49,26			3,37	0,32	740
Slatina	454,96	0,04	146,06	32,10	14,57	3,20	236,57*	52,00	52,10	11,45			5,66	1,25	420
Orahovica	300,63	0,06			159,05	52,90	36,31	12,07	102,17	34,00			3,10	1,03	1100
Crnac	2,47	0,002			0,00	0,00	0,00	0,00	0,00	0,00			2,47	100,0	-
Čačinci	38,73	0,02			1,93	4,98	34,43	88,9	0,00	0,00			2,37	6,12	100
Čađavica	34,58	0,02			8,86	25,62	9,17	26,52	12,06	34,88			4,49	12,98	50
Gradina	45,36	0,02			9,91	21,85	8,74	19,27	14,19	31,28			12,52	27,61	70
Lukač	98,74	0,04			38,26	38,75	24,20	24,51	32,58	33			3,70	3,75	115
Mikleuš	6,86	0,006			0,00	0,00	4,60	67,06	0,00	0,00			2,26	32,94	
Nova Bukovica	31,21	0,02			-	-	25,69	82,31	2,13	6,83			3,39	10,86	-
Pitomača	231,81	0,03			130,85	56,45	67,28	29,02	28,2	12,17			5,48	2,36	180
Sopje	224,84	0,12			7,73	3,44	32,89	14,62	175,82	78,20			8,4	3,74	160
Suhopolje	12,00	0,002			0,00	0,00	1,00	8,33	0,00	0,00			11,00	91,67	20
Špišić Bukovica	64,23	0,02			51,41	80,04	12,36	19,24	0,00	0,00			0,46	0,72	100
Voćin	205,07	0,11			45,76	22,31	121,34	59,18	34,44	16,79			3,53	1,72	275
Zdenci	133,71	0,09			0,00	0,00	126,35	94,50	1,27	0,95			6,09	4,56	-
UKUPNO:	2.944,42	0,04	146,06	4,96	607,44	20,63	1135,89	38,58	976,74	33,17			78,29	2,66	3330

Izvor podataka: Prostorni plan VPŽ i Prostorni planovi uređenja općina i gradova

Izdvojena građevinska područja (izvan naselja) zauzimaju površinu 2.944,42 ha Virovitičko-podravске županije ili 1,46 % i 0,04 ha/st.

Izdvojena građevinska područja (izvan naselja) su najvećim dijelom gospodarske namjene (38,58 %), zatim sportsko rekreacijske namjene (33,17 %) i ugostiteljsko-turističke namjene (20,63 %).



Grafikon 5. Izdvojena građevinska područja izvan naselja Virovitičko-podravске županije
Izvor podataka: PPVPŽ, PPUG/O

II.2. Sustav naselja

Kvalitetno prostorno uređenje na svim razinama od državne preko županijske do lokalne provodi se kroz sustav naselja.

Zakonom o lokalnoj i područnoj (regionalnoj) samoupravi („Narodne novine“, broj: 33/01, 60/01, 129/05, 109/07, 125/08, 36/09, 36/09, 150/11, 144/12, 19/13, 137/15, 123/17, 98/19, 144/20) određeno je da su jedinice lokalne samouprave općine i gradovi, a županije jedinice područne regionalne samouprave.

Prema navedenom Zakonu Županija je jedinica područne (regionalne) samouprave čije područje predstavlja prirodnu, povijesnu, prometnu, gospodarsku, društvenu i samoupravnu cjelinu, a ustrojava se radi obavljanja poslova od područnog (regionalnog) interesa.

Također, prema istom Zakonu grad je jedinica lokalne samouprave u kojem je sjedište županije te svako mjesto koje ima više od 10. 000 stanovnika, predstavlja urbanu, povijesnu, prirodnu, gospodarsku i društvenu cjelinu, a u sastav grada kao jedinice lokalne samouprave mogu biti uključena i prigradska naselja koja sa gradom čine gospodarsku i društvenu cjelinu i povezana su s njim dnevnim migracijskim kretanjima.

Za razliku od grada, općina kao jedinica lokalne samouprave osniva se za područja više naseljenih mjesta koja su prirodna, gospodarska i društvena cjelina povezana zajedničkim interesima stanovništva.

Virovitičko-podravska županija obuhvaća tri grada (Virovitica, Slatina i Orahovica) i trinaest općina (Crnac Čačinci, Čađavica, Gradina, Lukač, Mikleuš, Nova Bukovica, Pitomača, Sopje, Suhopolje, Špišić Bukovica, Voćin i Zdenci).

IZVJEŠĆE O STANJU U PROSTORU VIROVITIČKO-PODRAVSKE ŽUPANIJE
za razdoblje 2018.-2022. godine

Tablica 14. Struktura naselja

Red. broj	Prostorna jedinica		Površina (km ²)	%
	GRAD	OPĆINA		
1.	ORAHOVICA		123,67	6,11
2.	SLATINA		166,75	8,25
3.	VIROVITICA		169,81	8,40
4.		Crnac	79,13	3,91
5.		Čačinci	145,02	7,17
6.		Čađavica	90,60	4,48
7.		Gradina	120,90	5,98
8.		Lukač	83,32	4,12
9.		Mikleuš	35,29	1,74
10.		Nova Bukovica	76,43	3,78
11.		Pitomača	158,14	7,82
12.		Sopje	117,80	5,83
13.		Suhopolje	166,55	8,24
14.		Špišić Bukovica	107,94	5,34
15.		Voćin	295,80	14,63
16.		Zdenci	84,88	4,20
Ukupno:			2.022,03	100,00

Izvor podataka: PPVPŽ



Grafikon 6. Udio površina JLS u Virovitičko-podravskoj županiji

Mreža naselja

Strategijom prostornog uređenja Republike Hrvatske iz 1997. godine i Programom prostornog uređenja iz 1999. godine, kao cilj ukupnog sustava prostornog uređenja Države postavljen je policentrični model razvoja mreže naselja, prema tada postojećoj strukturi i sustavu naselja, uzimajući u obzir razmještaj stanovnika, djelatnost, središnje funkcije i infrastrukturu, pri čemu bi se određena središta trebala zajednički, povezano i usklađeno razvijati.

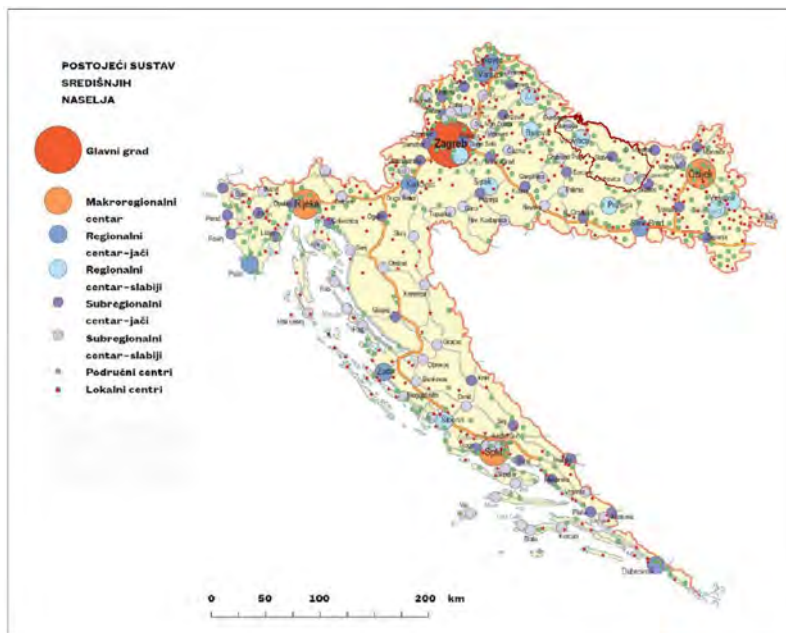
Budući da sustav nije zaživio u potpunosti, Strategijom prostornog razvoja Republike Hrvatske iz 2017. godine, osim policentričnosti sustava naselja, težište se stavlja i na gradske regije, odnosno gradove i njihove urbanizirane okolice ali i na urbano-ruralne veze.

IZVJEŠĆE O STANJU U PROSTORU VIROVITIČKO-PODRAVSKE ŽUPANIJE
za razdoblje 2018.-2022. godine

Prema postojećem sustavu središnjih naselja Virovitica je u kategoriji slabijeg Regionalnog centra, Slatina u kategoriji jačeg subregionalnog centra, Orahovica i Pitomača slabijeg subregionalnog centra, a ostala sjedišta JLS u kategoriji područnih i lokalnih centara.

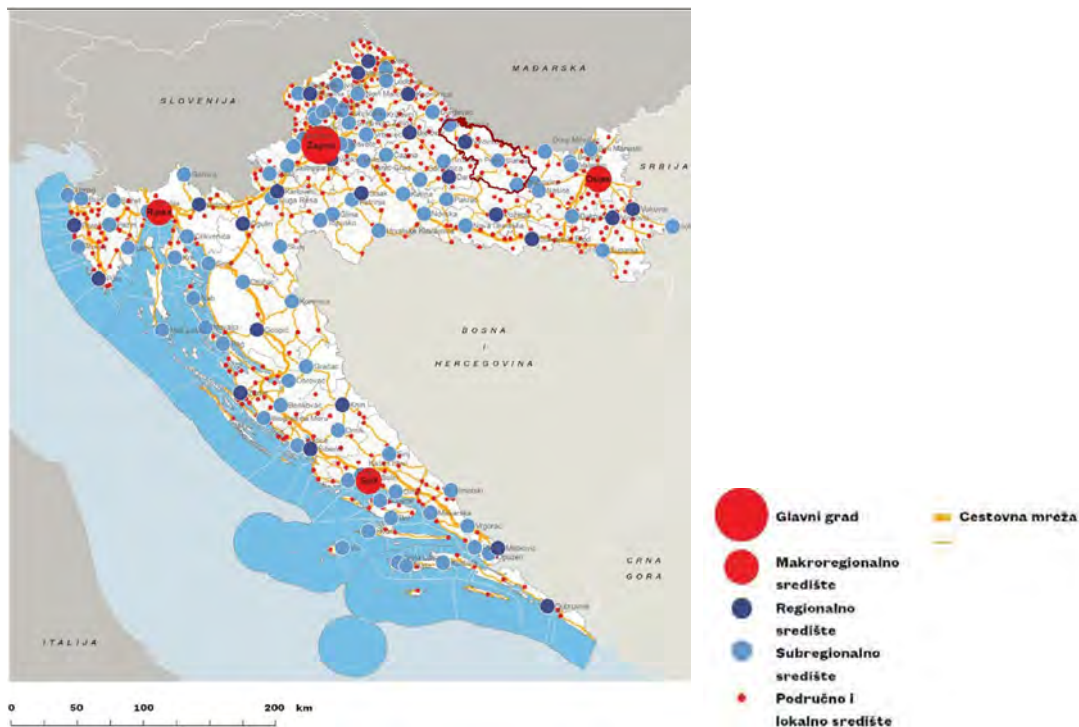
Planirani sustav središnjih naselja zadržao je mrežu središnjih naselja, čiju okosnicu na području Županije i dalje čine Virovitica kao regionalni centar, Pitomača, Slatina i Orahovica subregionalna središta, a ostale JLS ostaju u kategoriji područnih središta.

Postojeći i planirani sustav naselja prikazani su na kartografskim prikazima u nastavku.



Slika 13. Postojeći sustav središnjih naselja

Izvor: Strategija prostornog razvoja Republike Hrvatske ("Narodne novine", broj 106/2017)



Slika 14. Planirani sustav središnjih naselja

Izvor: Strategija prostornog razvoja Republike Hrvatske("Narodne novine", broj 106/2017)

IZVJEŠĆE O STANJU U PROSTORU VIROVITIČKO-PODRAVSKE ŽUPANIJE
za razdoblje 2018.-2022. godine

Na području Virovitičko-podravске županije nalazi se ukupno 188 naselja.

Tablica 15. Podaci o naseljima i broju stanovnika

R. br.	Općina -naselje	DUŽINA GRANICA NASELJA				Površina (km ²)	STANOVNIKA		
		Granica naselja	Županijska granica	Državna granica	Ukupno (km ²)		2001.	2011.	2021.
1	2	3	4	5	6	7	9	9	10
	ŽUPANIJA					2.022,03	93.389	84.836	70.368
I	VIROVITICA	167,64	35,76		203,40	169,81	22.618	21.291	19.302
1	Virovitica	34,06			34,06	37,73	15.814	14.688	13.486
2	Milanovac	17,07	1,17		18,24	10,85	1.654	1.711	1.515
3	Rezovac	15,65			15,65	9,07	1.341	1.303	1.146
4	Korija	16,61			16,61	15,17	858	767	648
5	Podgorje	7,27			7,27	2,40	827	833	737
6	Sveti Đurađ	17,49	15,97		33,46	39,42	610	564	474
7	Čemernica	8,64			8,64	3,41	671	653	645
8	Rezovačke Krčevine	8,17			8,17	4,03	360	331	295
9	Golo Brdo	12,96			12,96	7,99	366	364	303
10	Jasenaš	17,13	18,62		35,75	39,74	117	77	53
II	SLATINA	226,62			226,62	166,75	14.819	13.686	11.503
11	Slatina	49,36			49,36	50,18	10.920	10.208	8.722
12	Sladojevci	16,52			16,52	12,30	831	730	642
13	Bakić	14,39			14,39	11,30	604	537	428
14	Kozice	25,68			25,68	21,77	556	511	403
15	Novi Senkovac	15,41			15,41	9,03	366	301	223
16	Gornji Miholjac	16,86			16,86	10,11	307	304	214
17	Markovo					0,43	163	131	114
18	Medinci	1,05			1,05	4,61	224	200	154
19	Donji Meljani	13,98			13,98	6,51	241	259	206
20	Bistrica	14,23			14,23	6,79	204	165	118
21	Radosavci	10,62			10,62	4,83	111	99	86
22	Sladojevački Lug	4,06			4,06	0,77	106	90	67
23	Lukavac	19,35			19,35	15,32	99	99	80
24	Golenić	11,02			11,02	5,37	35	22	17
25	Ivan Brijeg	14,09			14,09	7,43	52	30	29
III	ORAHOVICA	164,47	31,89		193,36	123,67	5.792	5304	4.537
26	Orahovica	34,92	9,82		44,74	34,66	4.262	3.954	3.384
27	Donja Pištana	15,56			12,56	6,79	277	239	207
28	Dolci	9,74			9,74	5,40	329	286	239
29	Stara Jošava	4,08	1,39		5,47	1,51	246	240	237
30	Duzluk	16,61	6,37		22,98	20,67	201	163	136
31	Nova Jošava	12,67			12,67	6,18	191	182	152
32	Crkvari	7,65	3,89		11,54	3,93	140	128	112
33	Gornja Pištana	23,21	3,01		26,22	18,25	13	5	7
34	Kokočak	15,00			15,00	14,19	14	14	8
35	Šumeđe	8,23	3,40		11,63	4,10	46	33	26
36	Bjeljevina Orahovička	10,23			10,23	5,18	36	37	11
37	Karlovac Feričanački	2,99	1,54		4,53	-----0,93	26	12	9
38	Magadinovac	3,58	2,47		6,05	1,88	11	11	9

IZVJEŠĆE O STANJU U PROSTORU VIROVITIČKO-PODRAVSKE ŽUPANIJE
za razdoblje 2018.-2022. godine

1	2	3	4	5	6	7	8	9	10
IV	PITOMAČA	172,23	36,03	33,90	242,16	158,14	10.465	10.059	8.402
39	Pitomača	22,46	5,37	6,75	34,58	46,56	5.712	5.646	4.845
40	Stari Gradac	18,60			18,60	14,21	725	674	537
41	Otrovanec	13,18			13,18	5,93	648	624	530
42	Velika Črešnjevica	26,63			26,63	13,70	542	515	385
43	Kladare	8,17	7,66		15,83	6,08	523	467	412
44	Dinjevac	9,97	2,85		12,82	7,21	491	458	362
45	Grabrovnica	10,04	3,05		13,09	7,62	467	405	357
46	Sedlarica	17,56	4,09		21,65	16,43	377	363	284
47	Starogradački Marof	11,63		2,03	13,66	8,23	256	247	191
48	Mala Črešnjevica	12,80	12,05		24,85	12,91	207	199	155
49	Turnašica	17,31	0,96		18,27	6,55	394	333	268
50	Križnica	3,88		25,12	29,00	12,71	123	128	76
V	SUHOPOLJE	278,94	16,05		294,99	166,55	7.524	6.683	5.267
51	Suhopolje	26,74			26,74	29,07	2.865	2.696	2.237
52	Borova	19,46			19,46	21,41	828	710	570
53	Cabuna	21,12			21,12	16,56	897	787	606
54	Pčelić	15,47			15,47	11,50	481	407	283
55	Jugovo Polje	11,71			11,71	5,44	309	319	267
56	Levinovac	16,27	10,86		27,13	10,93	282	188	158
57	Orešac	16,30			16,30	7,57	427	389	342
58	Gačište	15,81			15,81	10,89	280	211	143
59	Pepelana	10,09			10,09	4,98	126	116	90
60	Naudovac	10,63			10,63	5,85	178	146	113
61	Zvonimirovo	15,45			15,45	7,79	119	112	79
62	Budanica	9,82			9,82	4,46	128	107	58
63	Žubrica	8,85			8,85	3,02	119	111	66
64	Trnava Cabunska	10,25			10,25	5,04	69	42	33
65	Žiroslavlje	10,84			10,84	3,83	82	74	50
66	Pivnica Slavonska	5,40	5,19		10,59	4,56	70	53	32
67	Mala Trapinska	6,50			6,50	1,84	79	62	51
68	Rodin Potok	8,70			8,70	1,89	68	56	37
69	Gvozdanska	10,44			10,44	3,94	47	34	22
70	Velika Trapinska	8,18			8,18	2,67	21	25	8
71	Sovjak	6,27			6,27	1,46	20	13	11
72	Dvorska	6,55			6,55	1,85	29	15	11
VI	ŠPIŠIĆ BUKOVICA	120,37	9,56	3,99	133,92	107,94	4.733	4.221	3.303
73	Špišić Bukovica	26,76	4,80		31,56	32,42	1.871	1.686	1.346
74	Bušetina	22,22			22,22	20,09	891	815	671
75	Vukosavljevica	21,18	4,76		25,94	24,37	725	679	507
76	Lozan	16,60			16,60	11,39	562	440	340
77	Okrugljača	11,58		3,99	15,57	9,71	307	272	200
78	Rogovac	15,88			15,88	7,55	274	228	162
79	Novi Antunovac	6,15			6,15	2,41	103	101	77

IZVJEŠĆE O STANJU U PROSTORU VIROVITIČKO-PODRAVSKE ŽUPANIJE
za razdoblje 2018.-2022. godine

1	2	3	4	5	6	7	8	9	10
VII	LUKAČ	138,06		15,67	153,73	83,32	4.276	3.634	2.759
80	Turanovac	26,16		4,05	30,21	20,36	825	695	563
81	Gornje Bazje	17,17		1,89	19,06	12,07	570	498	397
82	Dugo Selo Lukačko	19,65		0	19,65	13,43	670	570	412
83	Veliko Polje	12,85		2,56	15,41	11,42	422	341	202
84	Lukač	12,35		0	12,35	5,57	531	443	357
85	Terezino Polje	8,58		1,49	10,07	3,38	332	269	196
86	Kapela Dvor	5,83		0	5,83	1,67	272	259	204
87	Brezik	11,61		0	11,61	2,56	233	213	186
88	Budrovac Lukački	8,28		0	8,28	4,09	154	138	103
89	Zrinj Lukački	3,46		4,69	8,15	4,29	151	129	85
90	Rit	5,79		0	5,79	1,70	63	38	29
91	Katinka	6,33		0,99	7,32	2,78	53	41	25
VIII	GRADINA	162,24		17,73	178,97	120,90	4.485	3.850	2.874
92	Gradina	19,96			19,96	15,08	972	916	730
93	Brezovica	16,81			16,81	12,34	698	595	471
94	Rušani	14,00			14,00	9,44	534	477	373
95	Detkovac	16,32		7,65	23,97	21,98	377	307	204
96	Žlebina	15,54		1,18	16,72	9,94	374	315	214
97	Bačevac	14,77		0	14,77	7,91	475	370	285
98	Lipovac	17,16		0	17,16	9,96	360	312	187
99	Budakovac	14,73		4,08	17,81	12,56	299	257	194
100	Novi Gradac	10,07		4,82	14,89	12,57	196	167	128
101	Vladimirovac	14,97			14,97	5,53	89	62	34
102	Lug Gradinski	7,91			7,91	3,59	111	72	54
IX	MIKLEUŠ	75,84			75,84	35,29	1.701	1.464	1.067
103	Mikleuš	27,55			27,55	13,81	914	840	646
104	Borik	17,55			17,55	8,23	420	326	175
105	Četekovac	8,14			8,14	2,02	252	213	180
106	Balinci	13,74			13,74	6,99	93	70	52
107	Čojlug	8,86			8,86	4,24	22	15	14
X	NOVA BUKOVICA	123,85			123,85	76,43	2.096	1.771	1.275
108	Nova Bukovica	22,30			22,30	20,18	872	802	638
109	Miljevci	20,74			20,74	10,93	352	317	223
110	Bukovački Antunovac	12,16			12,16	5,17	308	198	109
111	Brezik	7,63			7,63	2,97	196	158	124
112	Dobrović	18,90			18,90	12,80	157	128	87
113	Donja Bukovica	11,60			11,60	5,40	101	85	40
114	Bjelkovac	14,62			14,62	6,64	57	52	37
115	Gornje Viljevo	15,90			15,90	12,34	53	31	17

IZVJEŠĆE O STANJU U PROSTORU VIROVITIČKO-PODRAVSKE ŽUPANIJE
za razdoblje 2018.-2022. godine

1	2	3	4	5	6	7	8	9	10
XI	ČAĐAVICA	117,41	7,54	10,92	135,87	90,60	2.394	2.009	1.555
116	Čađavica	21,13		3,36	24,49	23,36	787	678	569
117	Zvonimirovac	11,85		0	11,85	7,34	341	253	192
118	Čađavički Lug	9,75	3,76	0	13,51	9,39	316	277	210
119	Noskovci	11,49		2,94	14,43	7,41	237	195	142
120	Donje Bazije	16,77		0	16,77	10,89	190	148	94
121	Vraneševci	15,64		0	15,64	12,14	147	152	113
122	Ilmin Dvor	6,25	3,78	3,45	13,48	10,27	96	53	42
123	Šaševo	8,74		0	8,74	3,22	109	114	91
124	Starin	10,41		0	10,41	3,92	103	80	62
125	Noskovačka Dubrava	5,38		1,17	6,55	2,66	68	59	40
XII	ZDENCI	113,35	20,16		133,51	84,88	2.235	1.904	1.453
126	Zdenci	24,06	0,75		24,81	20,39	1.058	930	737
127	Zokov Gaj	11,41	2,84		14,25	8,94	155	133	83
128	Kutovi	17,55	8,22		25,77	21,89	215	176	114
129	Slavonske Bare	12,04			12,04	4,94	201	170	127
130	Bankovci	8,02	5,14		13,16	6,82	167	124	113
131	Duga Međa	9,77			9,77	3,96	208	196	154
132	Donje Predrijevo	17,19			17,19	10,59	154	106	80
133	Obradovci	7,73			7,73	3,60	54	56	41
134	Grudnjak	5,58	3,21		8,79	3,75	23	13	4
XIII	SOPJE	156,84		16,16	173,00	117,80	2.750	2.320	1.897
135	Sopje	23,03		3,34	26,37	24,28	596	524	430
136	Vaška	20,15		1,75	21,90	16,39	392	315	242
137	Novaki	21,51			21,51	13,95	406	349	292
138	Španat	12,04			12,04	8,74	228	172	155
139	Josipovo	8,72			8,72	4,69	332	281	270
140	Nova Šarovka	15,06			15,06	8,44	274	250	201
141	Kapinci	15,83		4,14	19,97	16,62	211	186	113
142	Gornje Predrijevo	15,40		4,53	19,93	12,93	119	86	55
143	Grabić	8,43			8,43	3,74	145	122	105
144	Sopjanska Greda	7,36		2,40	9,76	4,79	41	35	31
145	Višnjica	9,31			9,31	3,23	6	0	3
XIV	ČAČINCI	187,91	8,95		196,86	145,02	3.308	2.802	2.162
146	Čačinci	27,35			27,36	20,62	2.349	2.110	1.719
147	Pušina	25,83	2,07		27,89	29,13	57	33	8
148	Slatinski Drenovac	23,82	6,88		30,70	31,39	72	50	29
149	Bukvik	16,39			16,39	10,87	249	199	127
150	Paušinci	10,22			10,22	6,56	217	168	115
151	Humljani	12,19			12,19	5,05	181	129	94
152	Krasković	15,25			15,25	10,90	13	0	0
153	Brezovljani Vojlovački	13,14			13,14	6,31	73	50	29
154	Krajna	21,38			21,38	10,03	31	15	4
155	Rajino Polje	9,75			9,75	5,37	46	30	21
156	Prekoračani	11,12			11,12	5,15	5	0	0
157	Vojlovica	1,47			1,47	3,64	15	18	16

IZVJEŠĆE O STANJU U PROSTORU VIROVITIČKO-PODRAVSKE ŽUPANIJE
za razdoblje 2018.-2022. godine

1	2	3	4	5	6	7	8	9	10
XV	VOĆIN	369,37	40,32		409,69	295,80	2.421	2.382	1.896
158	Voćin	30,23	13,99		44,22	54,51	1.161	1.191	956
159	Macute	23,03			23,03	19,42	79	33	19
160	Čeralije	18,98			18,98	14,43	596	623	579
161	Hum	26,86			26,86	14,42	98	90	62
162	Sekulinci	19,94	6,27		26,21	29,56	15	7	2
163	Gornji Meljani	25,58	5,89		31,47	29,95	12	15	8
164	Kometnik-Zubići	18,06	0,01		18,07	11,03	13	28	16
165	Lisičine	19,88	2,25		22,13	15,90	6	0	0
166	Rijenci	19,86			19,86	13,52	7	5	3
167	Kometnik-Jorgići	14,60	1,57		16,17	4,49	53	26	27
168	Bokane	20,19			20,19	9,63	192	215	135
169	Smude	10,06			10,06	5,30	4	15	4
170	Donje Kusonje	12,48			12,48	6,45	4	5	5
171	Đuričić	13,38			13,38	7,29	2	0	0
172	Mačkovac	9,28			9,28	3,00	71	47	31
173	Gornje Kusonje	19,69			19,69	11,57	36	13	10
174	Dobrić	13,07			13,07	3,86	4	0	0
175	Hum Varoš	14,77			14,77	8,83	40	47	24
176	Novo Kusonje	9,87			9,87	3,51	26	22	15
177	Popovac	15,01			15,01	9,86	2	0	0
178	Kuzma	14,55	10,34		24,89	19,27	0	0	0
XVI	CRNAC	107,25	15,18		122,44	79,13	1.772	1.456	1.116
179	Crnac	16,64	6,19		22,84	22,51	668	494	407
180	Veliki Rastovac	7,13	0		7,13	2,82	264	238	193
181	Staro Petrovo Polje	6,03	0		6,03	2,11	185	182	154
182	Breštanovci	9,97	3,14		13,11	8,27	164	153	99
183	Novo Petrovo Polje	4,19	0		4,19	1,02	151	164	121
184	Milanovac	15,31	0		15,31	7,66	107	54	30
185	Suha Mlaka	25,16	0,32		25,48	20,31	137	105	68
186	Mali Rastovac	6,92	1,63		8,55	4,38	79	54	35
187	Krivaja Pustara	7,79	0		7,79	1,81	7	3	-
188	Žabnjača	8,11	3,90		12,01	8,24	10	9	9

Prema broju stanovnika, Grad Virovitica je najveća jedinica lokalne samouprave u županiji.

Više od 1000 stanovnika ima 9 naselja i to Virovitica, Slatina, Orahovica, Milanovac, Rezovac, Čačinci, Pitomača, Suhopolje, Špišić Bukovica sa ukupno 38.400 stanovnika ili 54,57 % ukupnog stanovništva Županije.

Od ukupno 70.368 stanovnika županije, u gradovima je nastanjeno 35.342 (50,22%), a u općinama 35.026 (49,78%).

Urbana područja - Održivi urbani razvoj

Strategijom prostornog razvoja Republike Hrvatske naglasak je stavljen na gradske regije koje se odnose na gradove s njihovom urbaniziranom okolinom i na unapređivanju urbano-ruralnih veza.

Zakonom o regionalnom razvoju Republike Hrvatske („Narodne novine“, broj: 147/14, 123/17, 118/18), uvedena je kategorija urbanih aglomeracija za šira područja utjecaja četiri najveća grada u Državi i manjih urbanih područja koja imaju obvezu donošenja vlastitih strategija urbanog razvoja koje predstavljaju osnove planiranja projekata sufinanciranjem iz fondova EU preko ITU (integrirano teritorijalno ulaganje) mehanizma u financijskom razdoblju 2021. – 2027. godina.

Proširenjem broja područja, jedan od 22 grada u Republici Hrvatskoj koji je obuhvaćen ovim proširenjem i kojima se otvara mogućnost utvrđivanja urbanog područja u kojem će se provoditi ITU mehanizam je i Grad Virovitica.

Urbano područje Virovitice obuhvaća Grad Virovicu, Općine Lukač i Suhopolje.

Osnovni kriterij za ulazak jedinica lokalne samouprave u urbano područje su: prostorni kontinuitet, kojim bi se osigurala teritorijalna cjelovitost društveno gospodarskog i teritorijalnog planiranja, te udio dnevnih migracija zaposlenih u središtu urbanog područja od minimalno 30%.

Urbano područje Virovitice ustrojeno je *Odlukom o ustrojavanju Urbanog vijeća Virovitice* („Službeni vjesnik „Grada Virovitice broj 7/21).

II.3. Gospodarske djelatnosti

Opći pokazatelji gospodarskog razvoja mogu se pratiti kroz strukturu gospodarskih djelatnosti, indeks razvijenosti, investicijsku klimu, konkurentnost, visinu BDP-a, zaposlenost, odnosno nezaposlenost.

Osnovu gospodarskog razvoja Virovitičko-podravske županije i dalje čini poljoprivreda sa svojim primarnim udjelom i prerađivačkim kapacitetom poljoprivrednih proizvoda, koji čine oko 50 % društvenog proizvoda Županije, zatim građevinarstvo, prerađivačke djelatnosti, uslužne djelatnosti i poduzetničke zone koje su potpora obavljanju gospodarskih aktivnosti i razvoju gospodarstva.

Okosnicu gospodarskog razvoja Županije prvenstveno čine gradovi Virovitica, Slatina i Orahovica, kao i veće Općine Pitomača i Suhopolje.

Stupanj razvijenosti mjeri se prema indeksu razvijenosti, prema kojem se Virovitičko-podravska županija nalazi u I. najnižoj skupini, sa indeksom razvijenosti 90,666%. Pokazatelji na temelju kojih se izračunava indeks razvijenosti su: prosječni dohodak po stanovniku, prosječni izvorni prihodi po stanovniku, prosječna stopa nezaposlenosti, opće kretanje stanovništva, stupanj obrazovanja i indeks starenja.

Jedinice lokalne samouprave razvrstane su u osam skupina prema indeksu razvijenosti i većina Općina (10) nalazi se u zadnjoj četvrtini ispodprosječno rangiranih JLS, odnosno u skupini I, 3 općine u II. skupini, jedna općina u III. skupini, gradovi u IV. i V. skupini i najrazvijenija jedinica lokalne samouprave Grad Virovitica u VI. Skupini.

Indeks razvijenosti detaljnije je prikazan u dijelu I.3.3. Gospodarsko socijalna struktura.

Makroekonomska kretanja na državnoj razini ocijenjena su kao pozitivna u 2018. i 2019. god., dok je 2020., godinu obilježila zdravstvena kriza prouzročena pandemijom bolesti COVID-19, koja je dodatno usporila rast, već ionako krhkog gospodarstva.

Za očuvanje radnih mjesta i izlaz iz krize uzrokovane pandemijom isplaćene su potpore za očuvanje radnih mjesta, likvidnost poduzeća i održavanje što veće stope zaposlenosti.

Za ublažavanje gospodarskih i socijalnih posljedica pandemije korona virusa, stvaranje otpornijeg i održivijeg gospodarstva, Republika Hrvatska donesla je akcijski plan projekata, mjeri i reformi, Nacionalni plan oporavka i otpornosti 2021.-2026., kao osnovu za povlačenje sredstava kojima će se omogućiti gospodarski rast i povećanje broja radnih mjesta, zelena i digitalna tranzicija, kvalitetnije upravljanje resursima, kružno gospodarstvo, kao i razvoj ostalih komponenti.

Razvoj gospodarstva Županije oslanjao se do sada i oslanjati će se ubuduće u prvom redu na prirodne osobine prostora i vrlo povoljan prometno-geografski položaj.

II.3.1. Poljoprivreda

Zbog povoljne klime, topografije, plodnog tla i prirodnih resursa poljoprivreda ima stratešku važnosti za Županiju.

Upravo ove karakteristike omogućavaju proizvodnju žitarica (kukuruz, pšenica), industrijskog bilja (šećerna repa, uljarice, duhan, konoplja), ljekovitog i aromatičnog bilja prvenstveno kamilice, krmnog bilja, voćarskih kultura (jabuke, jagode, breskve), povrtnih kultura (paprika, rajčica, krastavac, kupusnjače i sl.) u nizinskom dijelu, te vinove loze u brežuljkastom dijelu Županije.

Poljoprivredne površine zauzimaju više od pola županije, tako da županiju karakterizira udio primarne poljoprivredne proizvodnje i prerađivačkih kapaciteta poljoprivrednih proizvoda oko 50 %.

Prema službenim podacima Agencije za plaćanje u poljoprivredi, ribarstvu i ruralnom razvoju (APPRRR) zaključno sa zadnjom godinom ovog izvještajnog razdoblja (31.12.2022. godine) na području Virovitičko-podravске županije u upisniku poljoprivrednika evidentirano je ukupno 6.227 poljoprivredna subjekta, od čega najviše obiteljskih gospodarstava, a podjela prema organizacijskom obliku prikazana je u tablici.

Tablica 16. Struktura poljoprivrednih subjekata

Grad/Općina	ORGANIZACIJSKI OBLIK POLJOPRIVREDNIH SUBJEKATA						
	OG	SOPG	Obrt	Trgovačko društvo	Zadruga	Druge pravne osobe	Broj subjekata u pojedinom organizacijskom obliku
Crnac	140	14	10	5	-	1	170
Čačinci	132	20	6	-	-	-	158
Čađavica	233	12	11	7	1	2	266
Gradina	462	17	7	8	4	3	501
Lukač	240	26	5	12	-	1	284
Mikleuš	107	6	-	1	1	1	116
Nova Bukovica	144	9	8	2	-	1	164
Orahovica	260	56	6	6	-	1	329
Pitomača	958	82	20	17	1	4	1.082
Slatina	581	58	9	14	1	4	667
Sopje	307	10	2	9	1	-	329
Suhopolje	443	58	8	5	2	2	518
Špišić Bukovica	476	25	7	10	1	-	519
Virovitica	687	86	13	38	1	1	826
Voćin	115	8	1	5	1	-	130
Zdenci	153	11	2	2	-	-	168
Županija	5438	498	115	141	14	21	6227

Izvor podataka: Agencije za plaćanje u poljoprivredi, ribarstvu i ruralnom razvoju (APPRRR)

U evidenciji uporabe poljoprivrednog zemljišta ARKOD u zadnjoj godini ovoga izvještajnog razdoblja upisano ukupno 84.040,70 ha poljoprivrednih površina na području Županije, a najviše u Općinama Gradina (8448,72 ha), Sopje (8.276,84 ha) Pitomača (7.829,33) i Suhopolje (7.785,29 ha).

IZVJEŠĆE O STANJU U PROSTORU VIROVITIČKO-PODRAVSKE ŽUPANIJE
za razdoblje 2018.-2022. godine

Tablica 17. Prikaz površina prema ARKOD-u po JLS u Županiji i vrsti uporabe poljoprivrednog zemljišta

GRAD /OPĆINA	ORANICA	LIVADA	PAŠNJAK	VINOGRAD	VOĆNJAK	OSTALE UPORABE ZEMLJIŠTA *	UKUPNO
	Površina ARKOD	Površina ARKOD	Površina ARKOD	Površina ARKOD	Površina ARKOD	Površina ARKOD	Površina ARKOD
	(ha)	(ha)	(ha)	(ha)	(ha)	(ha)	(ha)
Crnac	4631,83	38,8	29,16	0,11	93,54	0,37	4793,81
Čačinci	3102,45	96,66	60,96	41,73	325,38	2,9	3630,08
Čađavica	5676,85	47,39	31,57	0,02	47,48	9,67	5812,98
Gradina	8331,65	21,14	6,84	1,77	78,02	9,3	8448,72
Lukač	5627,53	56,97	22,66	0,98	69,02	49,73	5826,89
Mikleuš	1319,80	86	99,86	1,77	30,45	2,44	1540,32
Nova Bukovica	4137,68	27,58	3,96	1,37	66,98	0,97	4238,54
Orahovica	1175,65	75,94	18,92	175,92	341,35	37,02	1824,8
Pitomača	7255,05	273,69	22,53	58,84	149,66	69,56	7829,33
Slatina	5629,27	120,67	52,91	81,41	177,85	42,51	6104,62
Sopje	8165,29	35,98	12,24	0,18	57,39	5,76	8276,84
Suhopolje	7053,17	249	161,47	4,6	296,62	20,43	7785,29
Špišić Bukovica	4889,58	105,66	7,87	26,17	127,97	54,55	5211,8
Virovitica	4152,2	193,15	57,37	12,31	142,97	14,8	4572,8
Voćin	1490,12	309,58	824,48	0,91	77,54	70,45	2773,08
Zdenci	5048,09	31,61	68,2	0,27	210,6	12,03	5370,8
Ukupno	77686,21	1769,82	1481	408,36	2292,82	402,49	84040,7

Izvor podataka: Agencija za plaćanje u poljoprivredi, ribarstvu i ruralnom razvoju (APPRRR)

*Ostale uporabe zemljišta (staklenici na oranici, mješoviti višegodišnji nasadi, ostale vrste uporabe zemljišta, iskrčeni vinogradi, privremeno neodržavane parcele)

Zbog sve nestalnijih klimatskih prilika koje utječu na poljoprivredu, Županija ulaže u sustave navodnjavanja. Na području Županije u funkciji su 4 sustava navodnjavanja (SN Kapinci-Vaška I. faza, proširen u II. fazi, SN Đolta, I. faza i SN Novi Gradac-Detkovac), kojima se navodnjava 2760 ha poljoprivrednih površina.

Stočarstvo

Pored poljoprivredne proizvodnje i razvoj stočarstva je nerazdvojni dio poljoprivrednog ciklusa proizvodnje. Udio životinja (goveda, ovaca, svinja, koza i magaraca) u Virovitičko-podravskoj županiji je manji od 4,5 % u odnosu na prosjek Republike Hrvatske.

Šumarstvo

Šume i šumsko zemljište predstavljaju specifična prirodna bogatstva koja se odlikuju svojim općekorisnim ali i gospodarskim funkcijama.

Gotovo trećina površine Županije je pokrivena šumama, oko 50.673 ha i pretežno su u državnom vlasništvu kojima gospodare Hrvatske šume.

Dugoročna orijentacija razvoja šumarstva sadržana je u punoj valorizaciji šumskih resursa kojima ovaj prostor obiluje. Uz uvođenje racionalnog odnosa između sječe i godišnjeg prirasta, te politike

intenzivnog uzgoja i otvaranja šumskih predjela (izgradnja putova), moguće je značajno podići sadašnji ekonomski udio ove grane u ukupnom gospodarstvu. Uz razvoj šumarstva neposredno je vezan i razvoj lovstva, koje na ovom području ima značajne mogućnosti da postane profitabilna djelatnost.

Lovstvo i ribarstvo

Na području županije postoji 21 zajedničko županijsko i 13 državnih lovišta koja su bogata visokom i niskom divljači (jelen, srneća divljač, divlja svinja, fazan, prepelica), a brojna je i druga divljač poput divlje mačke, čaglja, kune bjelice i zlatice, jazavca i ostale divljači.

Krovna lovna organizacija koja objedinjuje sve lovačke udruge i u kojoj je moguće dobiti sve informacije u svezi uvjeta lova na našem području je Lovački savez Virovitičko-podravske županije.

U županiji je aktivno 29 sportsko-ribolovnih udruga, članica Sportsko-ribolovnog saveza Virovitičko-podravske županije, koji pored svog hobija obavljaju i poribljavanje prostora. Ribolovna društva su nadležna za izdavanje ribolovnih dozvola.

Gospodarske djelatnosti poslovnih subjekata prema nacionalnoj klasifikaciji djelatnosti (NKD)

Na području Virovitičko-podravske županije krajem ovoga izvještajnog razdoblja bilo je ukupno registrirano 3459 pravne osobe, a aktivno 1862 pravne osobe.

U godinama koje obuhvaća ovo izvještajno razdoblje ukupno registriranih pravnih osoba bilo je: 2018. (2889), 2019. (3033), 2020. (3177), 2021. (3323) iz čega se vidi blagi porast, a ista situacija je i sa aktivnim pravnim osobama : 2018. (1397), 2019. (1660), 2020. (1746) i 2021. (1821).

Nastavno u tablici prikazane su pravne osobe registrirane i aktivne prema aktivnostima i područjima.

Tablica 18. Pravne osobe prema aktivnostima i područjima NKD u Virovitičko-podravskoj županiji

Pravne osobe prema aktivnosti i područjima NKD-a		
Područje prema NKD-u 2007.	Registrirane	Aktivne
A Poljoprivreda, šumarstvo i ribarstvo	251	128
B Rudarstvo i vađenje	3	3
C Prerađivačka industrija	354	228
D Opskrba električnom energijom, plinom, parom i klimatizacija	50	21
E Opskrba vodom; uklanjanje otpadnih voda, gospodarenje otpadom te djelatnosti sanacije okoliša	24	17
F Građevinarstvo	254	151
G Trgovina na veliko i na malo; popravak motornih vozila i motocikla	525	270
H Prijevoz i skladištenje	100	58
I Djelatnosti pružanja smještaja te pripreme i usluživanja hrane	169	78
J Informacije i komunikacije	55	39
K Financijske djelatnosti i djelatnosti osiguranja	8	4
L Poslovanje nekretninama	14	7
M - Stručne, znanstvene i tehničke djelatnosti	221	136
N Administrativne i pomoćne uslužne djelatnosti	33	20
O Javna uprava i obrana; obvezno socijalno osiguranje	112	22
P Obrazovanje	63	53
Q Djelatnosti zdravstvene zaštite i socijalne skrbi	89	62
R Umjetnost, zabava i rekreacija	383	216
S Ostale uslužne djelatnosti	750	349

Izvor podataka: Državni zavod za statistiku, Registar poslovnih subjekata, stanje na dan 31.12.2022. godine

II.3.2. Gospodarstvo

Registrirane pravne osobe (poslovni subjekti) upisane u Registar jesu trgovačka društva, ustanove, zadruge i ostale pravne osobe.

Prema podacima Registra Županija ima oko 1,7 % registriranih i aktivnih subjekata u odnosu na Republiku Hrvatsku.

Pregled poslovnih subjekata, trgovačkih društava, zadruga i pravnih osoba prema podacima Registra poslovnih subjekata prikazana je nastavno u tablicu.

Tablica 19. Pravne osobe na području Virovitičko-podravske županije u izvještajnom razdoblju

Poslovni subjekti na području Virovitičko-podravske županije								
Pravne osobe ukupno		Trgovačka društva		Zadruge		Ustanove, tijela, udruge, fondovi i organizacije		Obrt i slobodna zanimanja
2022. godina								
registrirane	aktivne	registrirane	aktivne	registrirane	aktivne	registrirane	aktivne	1160
3459	1862	2024	1186	117	15	1318	661	
2021. godina								
registrirane	aktivne	registrirane	aktivne	registrirane	aktivne	registrirane	aktivne	1123
3323	1821	1900	1156	117	21	1306	644	
2020. godina								
registrirane	aktivne	registrirane	aktivne	registrirane	aktivne	registrirane	aktivne	1071
3177	1746	1778	1086	116	22	1283	638	
2019. godina								
registrirane	aktivne	registrirane	aktivne	registrirane	aktivne	registrirane	aktivne	1050
3033	1660	1657	1037	116	24	1260	599	
2018. godina								
registrirane	aktivne	registrirane	aktivne	registrirane	aktivne	registrirane	aktivne	1023
2889	1397	1540	1026	116	28	1233	343	

Izvor podataka: Državni zavod za statistiku (DZS), Registar poslovnih subjekata

Iz prethodne tablice vidljiv je blagi porast broja registriranih i aktivnih pravnih osoba. Od ukupnog broja registriranih poslovnih subjekata, najviše je registriranih ustanova, tijela, udruga i organizacija, a zatim trgovačkih društava.

II.3.2.1. Zaposlenost

Pokazatelj gospodarskog razvoja je broj zaposlenih, odnosno nezaposlenih osoba.

Ukupno zaposlene čine osobe zaposlene u pravnim osobama, obrtu i slobodnim profesijama i osiguranici poljoprivrednici.

Prema podacima DZS-a na području Županije je u prosincu 2022. godine od ukupno 28 518 aktivnog stanovništva, zaposleno je bilo ukupno 24519, a nezaposleno 3999. Stopa registrirane nezaposlenosti je iznosila 14 %, što je za 7,2 postotna boda viša od državne rangirane stope nezaposlenosti i najveća u Republici Hrvatskoj.

U prosincu 2021. godine od 28 026 ukupno aktivnog stanovništva, ukupno zaposlenih je bilo 24251, a nezaposlenih 3775.

U nastavku je prikazana zaposlenost/nezaposlenost kroz izvještajne godine evidentirana na datum 31.03. prema podacima DZS-a.

Na području Županije 2022. godine ukupno zaposlenih u pravnim osobama bilo je 15870, a nezaposlenih 3926, stopa nezaposlenosti 15,7 %. Neto plaća iznosila je 6.186 kn (821 euro).

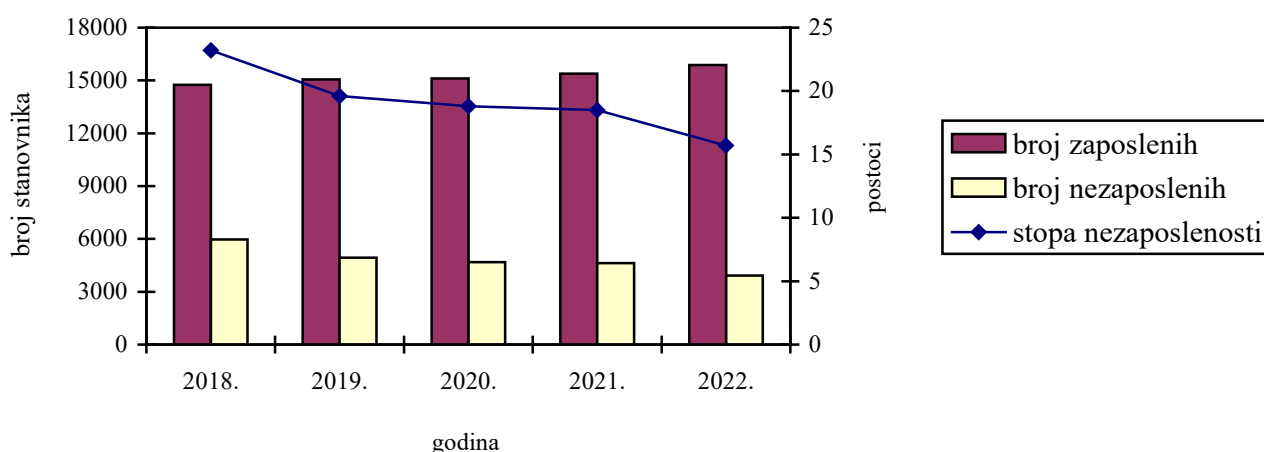
2021. godine bilo je ukupno zaposlenih u pravnim osobama 15385, a nezaposlenih 4622 osobe Stopa registrirane nezaposlenosti 18,5 %, a neto plaća 5.851 kn (777 eura).

2020. godine na području Županije bilo je zaposlenih 15 111 (od toga 7197 žene), porast zaposlenosti u odnosu na isti period za prethodnu godinu 2019. godinu 0,4 %. Stopa nezaposlenosti od 18,8%. Broj nezaposlenih 4.678. Neto plaća iznosila je 5.584 kn (744 eura).

Broj zaposlenih 2019. godine na području Županije iznosio je 15 056 (od toga 7157 žene) sa porastom zaposlenosti u odnosu na isti period za prethodnu godinu 2018. godinu od 2,1 %, a nezaposlene su bile 4.935 osobe. Stopa nezaposlenosti 19,6. Neto plaća iznosila je 5.261 kn (698 eura).

2018. godina zaposlenih je bilo 14 751 (od toga 6764 žene), nezaposlenih 5.971, a porast zaposlenosti u odnosu na isti period za prethodnu godinu 2017. godinu iznosio je 6,3 %, stopa nezaposlenosti 23,2 %, neto plaća iznosila je 5.047 kn (670 eura).

Zaposleni u pravnim osobama prema nkd-u



Grafikon 7. Zaposleni, nezaposleni, stopa nezaposlenosti od 2018-2022. godine

II.3.2.2. Poduzetništvo i obrtništvo

Prema podacima Državnog zavoda za statistiku na području Županije u godinama koje pokriva ovo izvješće u obrtu i slobodnim profesijama na dan 31 prosinca bilo je evidentirano zaposlenih za 2018. godinu (3.453), 2019. godinu (3592), 2020. godinu (3.443), 2021. godinu (3.434) i 2022. godinu (3.586).

II.3.2.2.1. Poduzetnička infrastruktura

Poduzetničku infrastrukturu čine poduzetničke zone i poduzetničke potporne institucije. Poduzetničke zone su područja infrastrukturno opremljena, namijenjena obavljanju poduzetničkih odnosno gospodarskih aktivnosti, definirana prostornim planom. Gospodarske djelatnosti uglavnom su smještene u poduzetničkim zonama, unutar građevinskog područja pojedinih naselja ili kao površine izdvojenih građevinskih područja.

II.3.2.2.2. *Gospodarsko-poduzetničke zone*

GOSPODARSKE ZONE NA PODRUČJU VIROVITIČKO-PODRAVSKE ŽUPANIJE:

GRAD VIROVITICA

Na području Grada planirano je osam poduzetničkih zona od kojih su četiri u potpunosti izgrađene, opremljene i popunjene, te jedna djelomično, a to je Poduzetnička zona Sjever.

1. PODUZETNIČKA ZONA I	25,36 ha
2. PODUZETNIČKA ZONA II	7,9 ha
3. PODUZETNIČKA ZONA III (JUG 1)	67,02 ha
4. PODUZETNIČKA ZONA ANTUNOVAC	68,8 ha
5. PODUZETNIČKA ZONA SJEVER	22,00 ha
6. PODUZETNIČKA ZONA ZAPAD I	28,5 ha
7. PODUZETNIČKA ZONA ZAPAD II (proširena u mega zonu)	77,70ha (345 ha)
8. PODUZETNIČKA ZONA BILOGORA	62,8 ha

GRAD SLATINA

Na području Grada Slatina u funkciji su 4 zone, djelomično ili potpuno izgrađene i dvije zone u pripremi za komunalno opremanje (PZ Turbina 3 i PZ Lipik)

9. PODUZETNIČKA ZONA KUĆANICA-MEDINCI	25,00 ha
10. PODUZETNIČKA ZONA LIPIK	45,00 ha
11. PODUZETNIČKA ZONA MALA PRIVREDA	10,53 ha
12. PODUZETNIČKA ZONA TRNOVAČA	24,00 ha
14. PODUZETNIČKA ZONA TURBINA 1	25,00 ha
15. PODUZETNIČKA ZONA TURBINA 2	20,00 ha
16. PODUZETNIČKA ZONA TURBINA 3	23,00 ha

GRAD ORAHOVICA

Na području Grada Orahovice planirane su dvije zone, Poduzetnička zona Orahovica je popunjena

17. PODUZETNIČKA ZONA ORAHOVICA	25,43 ha
18. PODUZETNIČKA ZONA BJELJEVINA ORAHOVIČKA	19,71 ha

OPĆINA CRNAC

19. PODUZETNIČKA ZONA PALIŠTE	12,38 ha
-------------------------------	----------

OPĆINA ČAČINCI

20. PODUZETNIČKA ZONA BOĆINE	25,39 ha
21. PODUZETNIČKA ZONA SELIŠTE	8,37 ha
22. PODUZETNIČKA ZONA LIPOVAC	5,00 ha

OPĆINA ČAĐAVICA

23. PODUZETNIČKA ZONA ČAĐAVICA	33,67 ha
--------------------------------	----------

OPĆINA GRADINA

24. PODUZETNIČKA ZONA GRADINA	22,17 ha
-------------------------------	----------

OPĆINA LUKAČ

25. PODUZETNIČKA ZONA BREZIK-JUG	14,06 ha
----------------------------------	----------

IZVJEŠĆE O STANJU U PROSTORU VIROVITIČKO-PODRAVSKE ŽUPANIJE
za razdoblje 2018.-2022. godine

OPĆINA MIKLEUŠ		
26	PODUZETNIČKA ZONA MIKLEUŠ	4,60 ha
27	PODUZETNIČKA ZONA GAJ MIKLEUŠ	1,97 ha
28	PODUZETNIČKA ZONA BORIK	0,23 ha
OPĆINA PITOMAČA		
29	PODUZETNIČKA ZONA KALILO	19,53 ha
30	PODUZETNIČKA ZONA KLAS	15,62 ha
31	PODUZETNIČKA ZONA RAKITKA I	13,08 ha
32	PODUZETNIČKA ZONA RAKITKA II	3,36 ha
33	PODUZETNIČKA ZONA RAKITKA III	1,98 ha
34	PODUZETNIČKA ZONA RAZLEV I	7,64 ha
OPĆINA NOVA BUKOVICA		
35	PODUZETNIČKA ZONA TOPOLAK	29,26 ha
OPĆINA SOPJE		
36	PODUZETNIČKA ZONA GORNJE PREDRIJEVO	4,81 ha
37	PODUZETNIČKA ZONA NOVAKI 1	10,98 ha
38	PODUZETNIČKA ZONA NOVAKI 2	5,29 ha
OPĆINA SUHOPOLJE		
39	PODUZETNIČKA ZONA ODBOJ JUG	23,24 ha
40	PODUZETNIČKA ZONA BJELJEVINA-SUHOPOLJE	11,99 ha
OPĆINA ŠPIŠIĆ BUKOVICA		
41	PODUZETNIČKA ZONA ŠPIŠIĆ BUKOVICA	8,3 ha
42	PODUZETNIČKA ZONA HRASTJE	11,96 ha
43	PODUZETNIČKA ZONA BEREK	8,85 ha
OPĆINA VOĆIN		
44	PODUZETNIČKA ZONA VOĆIN	28,68 ha
OPĆINA ZDENCI		
45	PODUZETNIČKA ZONA DUGA MEĐA	26,65 ha

Poduzetnički inkubator

Potporna i stručna pomoć razvoju poduzetništva u jedinicama lokalne samouprave dostupna je preko mreže poduzetničkih inkubatora Virovitičko-podravске županije, kojima se potiče razvoj poduzetništva mladih poduzetnika, smanjenje nezaposlenosti, poticanje inovativnosti, ekonomski razvoj i mogućnost povećanja broja startup-ova koji opstaju na tržištu.

Mreža inkubatora Virovitičko-podravске županije je izgrađena županijskim i europskim sredstvima, a nositelj projekta je Virovitičko-podravska županija, koja je osnovala prvo Poduzetnički inkubator Virovitičko-podravске županije d.o.o., a od 2019. godine upravlja sa ukupno 4 inkubatora na području županije i to u Orahovici, Slatini, Pitomači i Virovitici.

Razvojne agencije

Zakonom o regionalnom razvoju („Narodne novine“, broj: 147/14, 123/17 i 118/18) omogućeno je osnivanje razvojnih agencija sa svrhom poticanja regionalnog i lokalnog razvoja.

Na području Županije osnovana je Agencija za regionalni razvoj i lokalne razvojne agencije

VIDRA – Agencija za regionalni razvoj Virovitičko-podravске županije

Osnovana kao javna ustanova koja obavlja poslove od javnog interesa u svrhu koordinacije i poticanja regionalnog razvoja za područje JLP(R)S ima funkciju regionalnog koordinatora.

Osnivač i vlasnik je Virovitičko-podravska županija.

Aktivnosti i djelatnost agencije VIDRA usmjerene su na izradu, pripremu i provedbu projekata u svrhu povećanja životnog standarda građana Virovitičko-podravске županije, ruralni i regionalni razvoj, povećanje konkurentnosti gospodarstva županije i šire regije.

Lokalne razvojne agencije osnovali su Grad Virovitica *Razvojna agencija VTA* i Grad Slatina *Gradska razvojna agencija Slatine*.

Osim razvojnih agencija, kao dio mreže poduzetničkih potpornih institucija, tvrtka Draft d.o.o. Kladare, daje savjetodavnu podršku fizičkim i pravnim osobama u svrhu poticanja gospodarskog razvoja kroz mjere i projekte i to na području Općina Pitomača, Špišić Bukovica, Kloštar Podravski i Podravске Sesvete, koje su i njeni osnivači.

Lokalna akcijska grupe (LAG)

Lokalne akcijske grupe (LAG) osnovane su kao partnerstvo javnog, gospodarskog i civilnog sektora ruralnog područja s namjerom izrade i provedbe lokalnih razvojnih strategija određenog područja, kao i poticanje i planiranje projekata za razvoj i revitalizaciju ruralnih područja, s ciljem ostvarivanja preduvjeta za korištenje EU fondova za ruralni razvoj u sklopu LEADER programa (program namijenjen razvoju ruralnih područja).

Temeljni dokument za ruralni razvoj, a time i poticanje ruralne razvojne politike, korištenjem fondova europske unije je Lokalna razvojna strategija.

Na području Županije osnovana su 3 LAG-a:

LAG „Virovitički prsten“ (LAG „VIP“) - obuhvaća Grad Viroviticu, Općine Gradina, Lukač, Pitomača, Suhopolje i Špišić Bukovica

LAG „Marinianis“ - obuhvaća Grad Slatinu, Općine Čađavica, Nova Bukovica, Sopje i Voćin

LAG „Papuk“ - obuhvaća Grad Orahovicu, Općine Crnac Čaćinci, Mikleuš i Zdenci

II.3.2.3. Eksploatacija mineralnih sirovina, ugljikovodika i geotermalnih voda u energetske svrhe

II.3.2.3.1. Eksploatacija mineralnih sirovina

Zakonom o rudarstvu („Narodne novine“, broj 56/13, 14/14, 52/18, 98/19, 83/23) uređeno je gospodarenje mineralnim sirovinama, planiranje rudarskih djelatnosti, istraživanje i utvrđivanje rezervi, eksploatacija mineralnih sirovina i ostale djelatnosti vezane uz mineralne sirovine.

Iznimno za istraživanje i eksploataciju obnovljivih ležišta građevnog pijeska i šljunka u području važnom za vodni režim primjenjuju se propisi o vodama.

U skladu sa zakonskom regulativom na području Virovitičko-podravске županije eksploatiraju se tehničko-građevni kamen, građevni pijesak i šljunak i manjim dijelom ciglarska i keramička glina na 18 postojećih eksploatacijskih polja (EP) koja imaju rudarsku koncesiju, od toga 7 EP tehničko-građevnog kamena u jugoistočnom dijelu, 6 EP građevnog pijeska i šljunka pretežito na sjevernom dijelu i 3 EP ciglarske i keramičke gline u južnom i jugoistočnom dijelu Županije.

Jedno eksploatacijsko polje, a to je EP Hercegovac je dijelom u sanaciji i eksploatacija se provodi u svrhu saniranja polja.

Tablica 20. Eksploatacijska polja mineralnih sirovina na području Virovitičko-podravske županije

JLS		Naziv eksploatacijskog polja	Vrsta mineralnih sirovina	Površina (cca u ha)
1.	Orahovica	Hercegovac	tehničko-građevni kamen	28,20
2.	Orahovica	Oršulica Kosa	tehničko-građevni kamen	39,80
3.	Orahovica	Brenzberg-Točak	tehničko-građevni kamen	43,01
4.	Orahovica	Žervanjska	tehničko-građevni kamen	34,20
5.	Orahovica	Hercegovac II	tehničko-građevni kamen	2,75
6.	Voćin	Jovanovica	tehničko-građevni kamen	3,16
7.	Voćin	Buk (Hum)	tehničko-građevni kamen	14,17
8.	Virovitica	Bilo	ciglarska i keramička glina	6,60
9.	Slatina	Sladojevci	ciglarska i keramička glina	12,52
10.	Orahovica	Orahovica	ciglarska i keramička glina	11,93
11.	Orahovica	Orahovica 1 (Krečnik)	ciglarska i keramička glina	10,75
12.	Lukač	Prodorina II	građevni pijesak i šljunak	30,00
13.	Lukač	Ribnjak*	građevni pijesak i šljunak	3,5
14.	Lukač	Drava*	građevni pijesak i šljunak	3,74
15.	Lukač	Katinka*	građevni pijesak i šljunak	8,02
16.	Špišić Bukovica, Virovitica	Lješćara	građevni pijesak i šljunak	13,31
17.	Špišić Bukovica	Bok	građevni pijesak i šljunak	3,42
18.	Suhopolje	Rodin Potok	ciglarska glina	4,80

Izvor podataka: Prostorni plan VPŽ

II.3.2.3.2. Istraživanje i eksploatacija ugljikovodika i geotermalnih voda

Istraživanje i eksploatacija ugljikovodika

Istraživanje i eksploatacija ugljikovodika važna je energetska djelatnost ključna za gospodarski razvoj država koje raspolažu prirodnim resursima u dovoljnim količinama da se mogu koristiti u komercijalne svrhe.

Eksploatacija ugljikovodika, istraživanje i eksploatacija geotermalnih voda iz kojih se može koristiti akumulirana toplina u energetske svrhe uređena je Zakonom o istraživanju i eksploataciji ugljikovodika („Narodne novine“, broj 52/18, 52/19 i 30/21).

U svrhu obavljanja poslova istraživanja i eksploatacije ugljikovodika, geotermalnih voda za energetske svrhe, podzemno skladištenje plina, ostale djelatnosti vezane uz ugljikovodike osnovana je pravna osoba Agencija za ugljikovodike.

Eksploataciju ugljikovodika na području Županije obavlja koncesionar INA d.d. Zagreb na 10 eksploatacijskih polja, koja su cijelost ili dijelom na području Županije i zauzimaju površinu od 136,38 km².

Tablica 21. Eksploatacijska polja ugljikovodika na području Virovitičko-podravske županije

Redni broj	NAZIV EKSPLOATACIJSKOG POLJA UGLJIKOVODIKA - EPU	Površina unutar Županije	Ukupna površina EPU	Udio
		(km ²)	(km ²)	(%)
1.	Eksploatacijsko polje ugljikovodika „BENIČANCI“	0,20	38,26	0,5
2.	Eksploatacijsko polje ugljikovodika „BILOGORA“	24,70	65,48	37,7
3.	Eksploatacijsko polje ugljikovodika „BOKŠIĆ-KLOKOČEVCI“	20,59	91,67	22,5
4.	Eksploatacijsko polje ugljikovodika „CABUNA“	3,16	4,5	70,2
5.	Eksploatacijsko polje ugljikovodika „CRNAC“	27,78	38,14	72,8
6.	Eksploatacijsko polje ugljikovodika „DRAVICA-ZALATA“	6,18	15,94	38,8
7.	Eksploatacijsko polje ugljikovodika „GAKOVO“	0,20	8,71	2,3
8.	Eksploatacijsko polje ugljikovodika „KALINOVAC“	7,00	92,77	7,5
9.	Eksploatacijsko polje ugljikovodika „PEPELANA“	8,97	8,97	100
10.	Eksploatacijsko polje ugljikovodika STARI GRADAC“	37,6	45,41	82,8
UKUPNO		136,38		

Izvor podataka: INA d.d. Zagreb

Istraživanje i eksploatacija geotermalnih voda

Prostor Županije pripada dijelu Panonskog bazena, ima visok geotermalni potencijal koji treba iskoristiti u svrhu geotermalnog razvoja.

Geotermalni potencijal Države, a tako i Županije identificiran je mnogobrojnim bušotinama izrađenima za potrebe istraživanja i eksploatacije nafte i plina.

Na području Općina Čadavica i Sopje aktivno je eksploatacijsko polje geotermalne vode Slatina 2, na površini od 38,77 km², ovlaštenika Geo Power Zagocha.

Prema „Okvirnom planu i programu istraživanja i eksploatacije ugljikovodika na kopnu“, prostor je podijeljen na istražne prostore ugljikovodika, te se prema istome u obuhvatu Županije nalaze istražni prostori ugljikovodika Drava 02, Drava 03, Sava 08 i Sava 09.

Prema podacima Agencije za ugljikovodike na području Županije dozvole za istraživanje geotermalnih voda na području Županije imaju Istražni prostor Virovitica 2, površine 7,00 km², ovlaštenik Poslovni park Virovitica d.o.o. i Istražni prostor Pčelić (Općina Suhopolje), površine 32,83 ha, ovlaštenik IGeoPen d.o.o.

U svrhu poticanja geotermalnog razvoja Virovitičko-podravska županija pokrenula je projekt pod nazivom "Istraživanje geotermalnog potencijala na području Virovitičko-podravske županije" koji se provodi na području gradova Virovitica i Slatina, te općine Nova Bukovica. Projekt se financira iz Operativnog programa „Konkurentnost i kohezija 2014-2020“. Ovim projektom će se dobiti najpogodniji prostori geotermalnog potencijala i mogućnost korištenja geotermalne energije u energetske svrhe.

II.3.3. Turizam

Virovitičko-podravski županija smještena je na spoju Podravine i Slavonije. Karakterizira ju prije svega rijeka Drava koja većim dijelom svog toka čini prirodnu granicu s Mađarskom, prostrana ravnica te brdsko planinski predjeli osobito Papuka. Oni sami po sebi čine različite ekosustave. Područje duž toka rijeke Drave u dužini od 72,5 km nalazi se u sastavu UNESCO prekograničnog Rezervata biosfere Mura - Drava – Dunav, a na Papuku je ustanovljen Park prirode Papuk – UNESCO svjetski geopark. Ova prva slika županije popunjava se s nizom različitih detalja. Ovdje se čuje i „kaj“ i „što“.

Na području Županije nalazi se niz prirodnih i izvedenih atraktivnih područja i lokaliteta. U Parku prirode Papuk – UNESCO svjetskom geoparku unutar kojeg se nalaze ostaci nekoliko srednjovjekovnih gradova, među kojima se svojom monumentalnošću ističe Ružica grad, geomorfološki spomenik prirode Rupnica i Park šuma Jankovac. Na području UNESCO prekograničnog Rezervata biosfere Mura - Drava – Dunav uspostavlja se posjetiteljska infrastruktura i oblikuju se različiti sadržaji zasnovani na iznimnoj bioraznolikosti. Informativno – edukativni centar ‘Dravska priča’ u Noskovačkoj Dubravi predstavlja jedan od naj sadržajnih posjetiteljskih centara u cijeloj Republici Hrvatskoj, a posjetiteljska i sadržajna infrastruktura uspostavlja se i osobito atraktivnom području Križnice. Crkva Pohodjenja Blažene Djevice Marije u Voćinu predstavlja izniman lokalitet sakralno – kulturno – turističke ponude. U Virovitici u Franjevačkom samostanu Samostanski muzej čuva tisuće vrijednih predmeta – slika, skulptura, crkvenog posuđa, ruha, namještaja i bogatu biblioteku. Unutrašnjost virovitičke crkve Sv. Roka predstavlja jednu od najistaknutijih baroknih cjelina kontinentalne Hrvatske. Zavičajni muzej u Slatini također predstavlja osobitost u kulturno-turističkom kontekstu zbog originalnog muzeološkog koncepta kojim se interpretiraju vrijedni sadržaji. Na području županije u posljednjih nekoliko godina obnavlja se kulturna, povijesna, graditeljska i hortikulturna baština koja se izravno ili neizravno stavlja u funkciju turizma. Izvanredni primjeri te tendencije su Palača i dvorac Pejačević u Virovitici, kurija Janković i Kapeli Dvoru, dvorac Janković u Suhopolju i ljetnikovac plemićke obitelji Drašković u Noskovačkoj Dubravi s pripadajućim parkovima i perivojima. Na istočnom dijelu županije smješten je grad Orahovica, koji zbog svog smještaja podno Papuka, relativne izoliranosti, povijesne priče o Ružici gradu te popularnog izletišta Orah na kojemu je smješteno „Orahovačko jezero“ predstavlja značajan potencijal za razvoj turizma. Kao turistički vrlo perspektivna su i područja Bilogore i nizinsko područje između Drave, Papuka, naročito u smislu eno –gastro turizma i različitih oblika seoskog turizma. Na području cijele županije uspostavljena je mreža od približno 700 km označenih biciklističkih staza koje su podijeljene u dvadesetak tematskih ruta. Razvoj cikloturizma prati i razvoj ukupne cikloturističke infrastrukture. Fauna ptica na području Virovitičko-podravski županije je izuzetno bogata. Od ukupno 402 vrste ptica evidentiranih u Hrvatskoj na području UNESCO prekograničnog Rezervata biosfere Mura – Drava – Dunav u Virovitičko-podravskoj županiji zabilježeno ih je 116, a na području UNESCO svjetskog geoparka – Parka prirode Papuk 107 vrsta. Visok turistički potencijal nalazi se na području općine Voćin. Uz već spomenutu Rupnicu kao prvi hrvatski geološki spomenik prirode, Voćin je zahvaljujući Gospinom Svetištu Crkvi Pohodjenja Blažene Djevice Marije postao duhovno središte biskupije kojeg godišnje posjeti 60000 hodočasnika.

Prirodne resurse za razvoj turizma čine prije svega zaštićene prirodne vrijednosti, kao i one planirane za zaštitu temeljem prostornih planova, budući da su ti prostori već prepoznati kao posebno vrijedni, odnosno čine okosnicu sadržaja koje je moguće ponuditi.

Prirodne vrijednosti su dijelovi prirode koji zavređuju posebnu zaštitu radi očuvanja biološke i krajobrazne raznolikosti, radi svoje osjetljivosti, radi znanstvenog, kulturološkog, estetskog, obrazovnog, gospodarskog ili drugog javnog interesa.

Na području županije nalaze se brojni ribnjaci koji, pored komercijalne uloge za uzgoj slatkovodnih riba, imaju mogućnosti za razvoj ribolovnog turizma. Ribnjak u mjestu Grudnjak na predjelu Zdenaca

osnovao je poznati veleposjednik Gutman, a ujedno je i državno lovište. Ribnjak je površine 1.020 ha. Na području grada Virovitice smještena su Virovitička jezera, niz od devet bivših ribnjaka, s poučnom i planinarskom stazom. Ova područja obiluju mnogobrojnim ptičjim vrstama te su pogodna za tematsko promatranje ptica. Područje Virovitičkih jezera bogato je autohtonim biljnim vrstama (hrast kitnjak, srebrnasta lipa, prašumska stabla bukve...) kao i rijetkim i zaštićenim biljnim i životinjskim vrstama (mekana veprina, crna roda, vidra...) te arheološkim nalazima iz 4. stoljeća. Na području općine Pitomača postoje dva umjetna ribnjaka na kojima se odvija sportski ribolov i koji ulaze u ribolovne vode na pitomačkom području. To su Šodrana u Pitomači i Bara u Starom Gracu. Na području općine Gradina uz rijeku Dravu nalaze se jezero Liman u Detkovcu površine 18,50 ha te Neteča površine od 34,51 ha u čijem su sklopu uređeni ribička staza i ribički dom. Zatim se tu nalazi bara Dravica površine 17,19 ha i bara u Budakovcu s površinom od 59,25 ha na kojoj se godinama zadržavaju labudovi kao obilježje ovog kraja.

Sva se lovišta nalaze u okruženju izuzetnih prirodnih ljepota, gotovo netaknutih šuma, čistih rijeka, jezera i ribnjaka, a sa svojim fondom divljači svrstavaju se među najbogatija u Hrvatskoj. Nizinska lovišta prate tok rijeke Drave, dok su brdska lovišta smještena na obroncima Papuka. Lovišta su zanimljiva i za turističku šetnju i branje šumskih plodina i to jagoda, malina, borovnica, lješnjaka i raznih vrsta ljekovitih trava i također predstavljaju snažan resurs za razvoj turizma županije.

Osim zaštićenih i planiranih za zaštitu prirodnih vrijednosti, za razvoj turizma značajni su i kultivirani krajolici, osobito kultura vinograda i voćnjaka te bogatstvo šuma s obiljem životinjskog fonda. Poznate su vinarije Orahovica i Slatina koje sa svojim rafiniranim vinima i uređenim vinogradima pružaju odlične uvjete za razvoj vinskog turizma. U Slatini je sve do 1912. godine radila tvornica pjenušavog vina „Shaumburg-Lippe“ pa oživljavanje ove proizvodnje predstavlja svojevrsnu atrakciju vinskog sektora. Ovaj spoj razvoja vinogradarstva koje je izuzetno jako u Orahovici, a koja obiluje vinogradima na posebno izabranim položajima zasađenim izuzetno kvalitetnim sortama vina, potrebno je povezati sa sektorom turizma. U Orahovici se nalazi i stari vinski podrum iz 19 st. koji je u funkciji čuvanja najkvalitetnijih vina. I u zapadnom dijelu županije, na obroncima Bilogore, značajna su područja s razvijenim vinogradarstvom pa je poznata proizvodnja vina u Vukosavljevici, Općina Špišić Bukovica. Suhopolje ima također dugu tradiciju proizvodnje vina o čemu svjedoči stari vinski podrum, izuzetne arhitektonske građe još iz vremena grofa Jankovića u blizini njegovog dvorca. Područje općine Pitomača obuhvaća obronke Bilogore koja su izuzetno pogodna za razvoj vinskog turizma. Ondje se trenutno provodi projekt vinske ceste koji je u fazi realizacije dijela infrastrukture odnosno rekonstrukcije i modernizacije putova, osobito područje Aršanj i Otrovanski breg. Za ovo područje potrebno je raditi na dobivanju administrativne oznake pitomačkog vinogorja.

Burna povijest Slavonije uzrokom je što danas ovaj prostor predstavlja pravo bogatstvo povijesne i kulturne baštine od neolitika do razdoblja baroka, klasicizma i drugih stilskih obilježja graditeljstva i umjetnosti.

Od 9. do 13. stoljeća ojačao je u Hrvatskoj feudalni sustav s poznatim sjedištima župa i županija te iz tog razdoblja nalazimo primjere predromaničkih kulturnih objekata, potom doba romanike (12. st.), gotike (13. do 16. st.) s uznapredovanim gospodarstvom i urbanizacijom kada se grade sjajni dvorci, fortifikacije i palače. Posebno je vrijedno istaknuti iz tog razdoblja gotičku crkvu Blažene Djevice Marije u Voćinu, izgradnju pavlinskog samostana i crkve u Špišić Bukovici, franjevačke crkve u Virovitici i velebne utvrde Ružice grada u blizini Orahovice.

Na području Virovitičko-podravske županije tijekom godine održava se oko tisuću manifestacija i programa različitog karaktera i tradicije. Neke od njih uspjele su nadržati lokalni karakter i razvile su se u prvorazredne regionalne i međunarodne programe koji znatno obogaćuju turističku ponudu.

IZVJEŠĆE O STANJU U PROSTORU VIROVITIČKO-PODRAVSKE ŽUPANIJE
za razdoblje 2018.-2022. godine

Turistička ponuda Županije je dostupna i preko 10 posjetiteljskih centara koji pružaju više turističkih ponuda na jednom mjestu, te tako istodobno služe kao turistička atrakcija, mjesto javnih sadržaja muzejske namjene, a povezani su i sa lokalnim znamenitostima u okolici.

Posjetiteljski centri koji su na području Županije otvorili svoja vrata su: Posjetiteljski centar Dravska priča u Noskovicima, Interpretacijski centar Kuća Petra Preradovića u Grabrovnici, Centar za posjetitelje – Dvorac Janković u Suhopolju, Geo info centar u Voćinu, Posjetiteljsko-interpretacijski centar EPIcentar Sequoia Slatina, Eko točka Jankovac, Turistički informativni centar Virovitica, Centar za posjetitelje Križnica, Turistički - informativni centar Klopotec, Sedlarica i Posjetiteljski centar Kuća čaja – oaza mira Špišić Bukovica.

Turističkom promocijom županije bavi se Turistička zajednica Virovitičko-podravske županije u suradnji s šest lokalnih turističkih zajednica. TZ grada Virovitice, TZ grada Slatine, TZ grada Orahovice, TZ Pitomača, TZ Vrata Papuka, TZ općine Suhopolje. One su aktivni sudionici svih turističkih događanja u cijeloj županiji.

Turistička aktivnost u komercijalnim smještajnim objektima prati se preko dolazaka i noćenja turista, a prikazana je u tablici u nastavku.

Prema podacima Državnog zavoda za statistiku u izvještajnom razdoblju najveći broj dolazaka i noćenja u Županiji bio je 2018. godine. Pad turističke aktivnosti 2020. i 2021. godine posljedica je zdravstvene krize prouzročene pandemijom bolesti COVID-19. Oporavak turizma nazire se krajem izvještajnog razdoblja 2022. godine preko većeg broja dolazaka i noćenja turista, ali i većeg broja smještajnih kapaciteta. Županiju posjećuje više domaćih nego stranih turista.

Najposjećeniji su Gradovi prvenstveno Virovitica, a od Općina Čačinci, Pitomača i Sopje.

Turistički promet (broj dolazaka i noćenja turista) i smještajnim kapacitetima prate se preko središnjeg elektronskog sustava eVisitor koji funkcionalno povezuje sve turističke zajednice u Državi, a u nadležnosti je Hrvatske turističke zajednice.

Tablica 22. Smještajni kapaciteti, dolasci i odlasci turista u komercijalnom smještaju 2018-2022.

GODINA	POSTELJE		DOLASCI			NOĆENJA		
	stalne	pomoćne	ukupno	domaćih turista	stranih turista	ukupno	domaćih turista	stranih turista
2018.	797	10	18 023	12 859	5 164	46 299	33 232	13 067
2019.	858	7	16 710	11 843	4 867	44 744	31 776	12 968
2020.	920	7	6 918	5 186	1 732	14 102	9 779	4 323
2021.	944	10	10 292	7 551	2 741	20 992	14 484	6 508
2022.	957	20	15 359	10 903	4 456	32 323	22 010	10 313

Izvor podataka: Državni zavod za statistiku (DZS), Statistička izvješća

Zaključno potencijal za razvoj turizma na području Virovitičko-podravske županije su prirodni uvjeti, prostrana lovna područja s bogatim fondom divljači, rijeka Drava i njene pritoke te brojni ribnjaci i akumulacije s mogućnošću ribolovnog i različitih oblika rekreacijskog turizma, vinorodna područja te brojna šumska i planinska područja pogodna za različite oblike izletničkog, rekreacijskog, seoskog i planinskog turizma, bogato kulturno-povijesno nasljeđe s brojnim kulturno-povijesnim spomenicima kao i geoprometni položaj Županije s mogućnošću značajnijeg razvitka tranzitnog turizma.

II.4. Opremljenost prostora infrastrukturom od značaja za Virovitičko-podravsku županiju

Razvoj infrastrukture treba biti planiran u skladu s prostornim razvojem i potrebama stanovništva sa tendencijom povezivanja u jedinstveni infrastrukturni sustav na području Republike Hrvatske, osobito kada se radi o javnoj infrastrukturi državne i regionalne razine iz područja prometa, energetike, elektroničkih komunikacija, vodoopskrbe i odvodnje.

II.4.1. Prometna infrastruktura

Osnova za razvoj gospodarstva i dostupnost javnih usluga stanovništvu je razvijena prometna infrastruktura.

Razvoj prometnog sustava planira se u skladu sa strateškim dokumentima, a to su Strategija prostornog razvoja Republike Hrvatske i Strategija prometnog razvoja Republike Hrvatske.

Prema Strategiji prometnog razvoja Republike Hrvatske 2017.-2030. godine („Narodne novine“ broj 84/17) područje Republike Hrvatske podijeljeno je u šest funkcionalnih prometnih regija (FPR).

Prema istoj Strategiji područje Županije pokrivaju dvije regije i to FPR Istočna Hrvatska i FPR Središnja Hrvatska.

Za vrijeme ovoga izvještajnog razdoblja donesen je Prometni master plan funkcionalne regije istočna Hrvatska koji obuhvaća i Virovitičko-podravsku županiju.

Osnovni cilj ovoga Master plana je postizanje učinkovitog i održivog prometnog sustava koji će odgovarati potrebama gospodarstva i stanovništva na prostoru funkcionalne regije Istočna Hrvatska (FRIH).

II.4.1.1. Cestovni promet

Zakonom o cestama („Narodne novine“, broj: 84/11., 18/13., 22/13., 54/13., 148/13., 92/14., 110/19, 144/21, 114/22, 04/23 i 133/23) i ostalim pripadajućim aktima uređeni su pravni status javnih i nerazvrstanih cesta, razvrstavanje javnih cesta, planiranje građenja i održavanja javnih cesta, upravljanje, mjere za zaštitu javnih i nerazvrstanih cesta i prometa na njima, koncesije, financiranje i nadzor javnih cesta.

Odlukom o razvrstavanju javnih cesta („Narodne novine“, broj: 41/22) javne ceste su razvrstane u četiri skupine i to: autoceste, državne ceste, županijske ceste i lokalne ceste.

Mrežu javnih cesta na području Županije čine državne, županijske i lokalne ceste.

Odlukom o cestama na području velikih gradova koje prestaju biti razvrstane u javne ceste iz 2012. godine („Narodne novine“ broj 44/12), donesene od Ministarstva pomorstva, prometa i infrastrukture, određene su ceste na području grada Virovitice koje prestaju biti javne i postaju nerazvrstane i prikazane su u zbirnoj tablici broj 26.

Prometnice određene ovom Odlukom u nadležnosti su Grada Virovitice

Državne ceste

Županijom prolaze sljedeće državne ceste:

DC2 Dubrava Križovljanska (GP Dubrava Križovljanska (granica RH/Slovenija)) - Koprivnica - Virovitica (DC5) - Sveti Đurađ (DC5) - Našice - Osijek - Vukovar - Ilok (GP Ilok (granica RH/Srbija))

DC5 Terezino Polje (GP Terezino Polje (granica RH/Mađarska)) - Virovitica - Veliki Zdenci - Donji Daruvar - Lipik - Stara Gradiška (GP Stara Gradiška (granica RH/BiH))

DC34 Slatina (DC2/DC69) - Donji Miholjac - Josipovac (DC2)

DC69 Slatina (DC2/DC34) - Voćin - Šušnjari - Kamenska (DC38)

DC314 Orahovica (DC2 - kamenolom Radlovac

IZVJEŠĆE O STANJU U PROSTORU VIROVITIČKO-PODRAVSKE ŽUPANIJE
za razdoblje 2018.-2022. godine

DC538 Virovitica (DC5) - Suhopolje (DC2).

Ukupna duljina državnih cesta na području Županije na kraju izvještajnog razdoblja iznosi 213,24 km i prikazane su tablicom duljina državnih cesta na području gradova i općina Županije prema Odlukama o razvrstavanju javnih cesta koje su bile na snazi u izvještajnom razdoblju.

Tablica 23. Duljine državnih cesta na području gradova/općina Virovitičko-podravske županije

Grad/Općina	Duljina (km)							
	Cesta	NN 103/17	NN 17/18	NN 103/18	NN 17/20	NN 18/21	NN 100/21	NN 41/22
CRNAC	-	-	-	-	-	-	-	-
ČAČINCI	DC2	5,64	5,64	5,64	5,64	5,64	5,64	5,64
ČAĐAVICA	DC34	11,08	11,08	11,08	11,08	11,08	11,08	11,08
GRADINA	DC538	3,77	3,77	3,77	3,77	3,77	3,77	3,77
LUKAČ	DC5	11,11	11,11	11,11	11,11	11,11	11,11	11,11
	DC12	8,66	8,66	8,66	8,66	13,12	13,12	13,12
	DC538	0,92	0,92	0,92	0,92	0,92	0,92	0,92
MIKLEUŠ	DC2	4,05	4,05	4,05	4,05	4,05	4,05	4,05
NOVA BUKOVICA	DC2	6,46	6,46	6,46	6,46	6,46	6,46	6,46
ORAHOVICA	DC2	7,95	7,95	7,95	7,95	7,95	7,95	7,95
	DC314	2,85	2,85	2,85	2,85	2,85	2,85	2,85
PITOMAČA	DC2	12,22	12,22	12,22	12,22	12,22	12,22	12,22
SLATINA	DC2	17,16	17,16	17,16	17,16	17,16	17,16	17,16
	DC34	6,79	6,79	6,79	6,79	6,79	6,79	6,79
	DC69	9,18	9,18	9,18	9,18	9,18	9,18	9,18
SOPJE	-	-	-	-	-	-	-	-
SUHOPOLJE	DC2	14,41	14,41	14,41	14,41	14,41	14,41	14,41
	DC538	3,13	3,13	3,13	3,13	3,13	3,13	3,13
ŠPIŠIĆ BUKOVICA	DC2	5,89	5,89	5,89	5,89	5,89	5,89	5,89
	DC12	8,39	8,39	8,39	8,39	8,39	8,39	8,39
VIROVITICA	DC2	12,34	12,34	12,34	12,34	12,34	12,34	12,34
	DC5	16,80	16,80	16,80	16,80	16,80	16,80	16,80
	DC12	8,24	8,24	8,24	8,24	8,24	8,24	8,24
	DC538	5,09	5,09	5,09	5,09	5,09	5,09	5,09
VOĆIN	DC69	26,65	26,65	26,65	26,65	26,65	26,65	26,65
ZDENCI	-	-	-	-	-	-	-	-
UKUPNO		208,78	208,78	208,78	208,78	213,24	213,24	213,24

Izvor podataka: Hrvatske ceste

Županijske ceste

Županijske ceste imaju ulogu povezivanja gradova, sjedišta općina i naselja kroz cijelu županiju.

U nastavku se daje tabelarni prikaz i duljina postojećih županijskih cesta prema podacima Županijske uprave za ceste Virovitičko-podravske županije.

IZVJEŠĆE O STANJU U PROSTORU VIROVITIČKO-PODRAVSKE ŽUPANIJE
za razdoblje 2018.-2022. godine

Tablica 24. Duljina županijskih cesta na području gradova/općina Županije

Grad/Općina	Duljina (km)				
	2018. god.	2019. god.	2020. god.	2021. god.	2022. god.
CRNAC	13,760	13,760	13,76	13,905	13,905
ČAČINCI	28,640	28,640	28,64	28,614	28,614
ČAĐAVICA	16,570	16,570	16,57	16,558	16,559
GRADINA	32,000	32,000	32	31,975	31,976
LUKAČ	14,520	14,520	14,52	14,521	14,521
MIKLEUŠ	11,795	11,795	11,795	11,795	11,795
NOVA BUKOVICA	12,910	12,910	12,91	12,919	12,919
ORAHOVICA	19,970	19,970	19,97	19,962	19,962
PITOMAČA	28,140	28,140	28,14	28,235	28,227
SLATINA	24,890	24,890	24,89	24,89	24,882
SOPJE	30,630	30,630	30,63	36,535	30,635
SUHOPOLJE	36,575	36,575	36,575	32,951	36,535
ŠPIŠIĆ BUKOVICA	33,040	33,040	33,04	28,235	32,951
VIROVITICA*	-	-	-	-	-
VOĆIN	30,090	30,090	30,09	30,093	30,093
ZDENCI	29,740	29,740	29,74	29,605	29,605
Ukupno	363,270	363,270	363,270	363,201	363,179

Izvor podataka: Županijska uprava za ceste Virovitičko-podravске županije

*Sukladno Odluci o cestama na području velikih Gradova koje prestaju biti razvrstane u javne ceste (NN 44/2012)

Lokalne ceste

Lokane ceste su temelj za povezivanje prometnica niže razine, koje omogućuju pristup naseljima sa prometnicama međužupanijske i županijske razine.

Tablicom u nastavku su prikazane duljine postojećih lokalnih cesta prema podacima Županijske uprave za ceste Virovitičko-podravске županije.

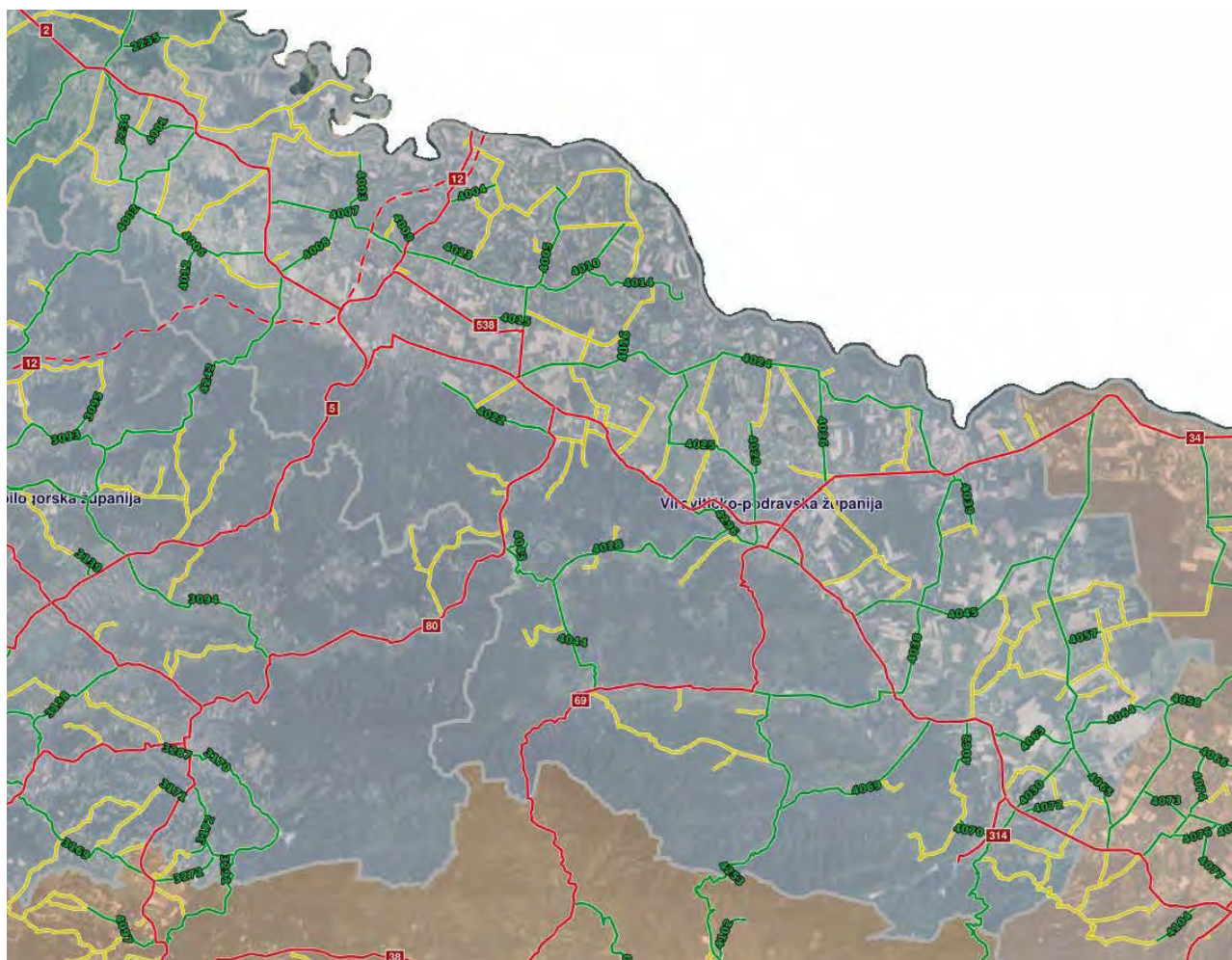
Tablica 25. Duljina lokalnih cesta na području gradova/općina Županije

Grad/Općina	Duljina (km)				
	2018. god.	2019. god.	2020. god.	2021. god.	2022. god.
CRNAC	19,690	19,690	19,690	19,707	19,706
ČAČINCI	22,720	22,720	22,720	22,722	22,722
ČAĐAVICA	11,390	11,390	11,390	11,318	11,327
GRADINA	28,310	28,310	28,310	28,297	28,297
LUKAČ	15,270	15,270	15,270	15,265	15,265
MIKLEUŠ	0,000	0,000	0,000	0	0
NOVA BUKOVICA	10,505	10,505	10,505	10,497	10,497
ORAHOVICA	33,835	33,835	33,830	33,83	33,752
PITOMAČA	43,480	43,480	43,480	43,126	43,126
SLATINA	18,645	18,645	18,630	18,63	18,643
SOPJE	18,580	18,580	18,600	18,605	18,605
SUHOPOLJE	44,970	44,970	44,970	44,915	44,915
ŠPIŠIĆ BUKOVICA	8,890	8,890	8,890	8,958	8,958
VIROVITICA*	-	-	-	-	-
VOĆIN	28,710	28,710	28,710	28,626	28,626
ZDENCI	15,345	15,345	15,350	15,354	15,353
Ukupno	320,340	320,340	320,340	319,850	319,792

Izvor podataka: Županijska uprava za ceste Virovitičko-podravске županije

*Sukladno Odluci o cestama na području velikih Gradova koje prestaju biti razvrstane u javne ceste (NN 44/2012)

IZVJEŠĆE O STANJU U PROSTORU VIROVITIČKO-PODRAVSKE ŽUPANIJE
za razdoblje 2018.-2022. godine



— DRŽAVNE CESTE — ŽUPANIJSKE CESTE — LOKALNE CESTE — POSLOVNA JEDINICA VARAŽDIN — TEHNIČKA ISPOSTAVA BJELOVAR

Slika 15. Javne ceste na području Virovitičko-podravske županije - Geoportal javnih cesta RH

Izvor podataka: Geoportal javnih cesta: .hrvatske-cesta.hr,

Obrada: Zavod za prostorno uređenje Virovitičko-podravske županije

Osnovni pokazatelji izgrađenosti postojeće cestovne mreže na području Županije prikazani su u sljedećoj tablici:

Tablica 26. Tablica javnih cesta na području Virovitičko-podravske županije i pokazatelji izgrađenosti

Duljina prema vrsti javne ceste	Duljina ceste	Udio pojedinih vrsta cesta	Cestovna gustoća (duljina ceste / površina županije)
	km	%	(km/km ²)
Državne ceste	213,24	22,76	0,105
Županijske ceste	363,18	38,62	0,180
Lokalne ceste	319,79	34,01	0,158
Nerazvrstane ceste *	44,21	4,7	0,022
UKUPNO	940,42	100	0,465

Izvor podataka: Hrvatske ceste d.o.o. Zagreb, Županijska uprava za ceste Virovitičko-podravske županije,

Obrada: Zavod za prostorno uređenje Virovitičko-podravske županije

* Nerazvrstane ceste na području Grada Virovitice prema Odluci o cestama na području velikih Gradova koje prestaju biti razvrstane u javne ceste (NN 44/2012)

Planirani prometni sustav cestovnog prometa

Gospodarski razvoj Države, pa tako i Virovitičko-podravske županije oslanja se na razvoj cestovnog prometa. Okosnica razvoja cestovnog prometa je povezivanje središnjih naselja i sjedišta jedinica lokalne i područne samouprave, te gospodarskih središta, zato je bitno razvijati i graditi mrežu državnih, županijskih i lokalnih cesta.

Na području Županije prioritetna je obveza izgradnja brze ceste čvorište Vrbovec – Bjelovar – Virovitica – GP Terezino Polje, brze ceste DC2 (Ormož) – Otok Virje – Varaždin – Virovitica – Osijek – GP Ilok i DC5 Virovitica – Veliki Zdenci – granica BiH i priključni pravac Veliki Zdenci – Daruvar – Kutina.

Strateški dokumenti koji definiraju plan i razvoj cestovnog sustava, doneseni u proteklom razdoblju su Strategija prostornog razvoja Republike Hrvatske („Narodne novine“ broj 106/17), kojom su na području Županije planirane brze ceste DC2, DC5 i DC10.

Strategija prometnog razvoja Republike Hrvatske za razdoblje 2017. do 2030. godina („Narodne novine“ broj 84/17), kojom je planirana izgradnja Državne ceste DC 12 čvorište Vrbovac 2 – Ivanja Reka – Vrbovec – Bjelovar – Virovitica – državna granica s Mađarskom prema Barču.

Državna cesta DC12 predstavlja istočni krak tzv. „Podravskog ipsilona“, a zapadni krak državna cesta DC10 kojom bi se Zagreb povezo s mađarskom granicom prema Peču.

Program građenja i održavanja javnih cesta za razdoblje 2017. do 2021. godina („Narodne novine“ broj 47/17), kojim je planirana i izvedena državna cesta Virovitica-Suhopolje, rekonstrukcija državne ceste DC2 Suhopolje-Sladojevci, također je ovim Programom predviđen i Plan ulaganja u županijske i lokalne ceste prema vrsti za razdoblje 2017.-2020. godina.

II.4.1.2. Željeznički promet

Željeznička mreža tradicionalno je prisutna na području Županije.

Dominantan željeznički smjer je istok-zapad kojim prolazi trasa željezničke pruge za regionalni promet R202 Varaždin – Koprivnica – Virovitica – Osijek – Dalj i transverzalni smjer trasa željezničke pruge za lokalni promet L204, pravac Banova Jaruga – Daruvar – Pčelić odvojnica (rasputnica) sa željezničkim kolodvorima Orahovica, Čačinci, Slatina, Cabuna, Suhopolje, Virovitica, Špišić Bukovica, Pitomača i željezničkim postajama Nova Bukovica, Sladojevci, Bistrica, Pčelić, Mikleuš, Virovitica-Grad, Vukosavljeva (pruga Dalj-Varaždin, dionica Feričanci-Kloštar), te Pivnica, Pepelana i Pčelić (pruga Banova Jaruga – Pčelić, dionica Pivnica-Pčelić).

Ukupna duljina željezničkih pruga na području Virovitičko-podravske županije iznosi 93,023 km.

Tablica 27. Duljina željezničke pruge, udio i gustoća na području Županije

Vrsta željezničke pruge	Duljina pruge	Udio	Gustoća željezničke pruge
	km	(%)	(km/km ²)
R202	82,619	82,82	0,041
L204	10,404	11,18	0,005

Izvor podataka: HŽ INFRASTRUKTURA

Kod željezničkog prometa poseban problem sigurnosti na prugama i cestama su cestovni putni prijelazi u razini (CPS), zbog čega treba kontinuirano provoditi radove i mjere na osiguranju pruga i kolodvora signalno-sigurnosnim uređajima.

Rješavanje prometa sigurnosti ŽCP-a i PP-a utvrđeno je Strategijom prometnog razvoja Republike Hrvatske 2017-2030. godina.

Lista prioriteta rješavanja željezničko-cestovnih i pješačkih prijelaza preko pruge utvrđuje se četverogodišnjim Programom rješavanja željezničko cestovnih i pješačkih prijelaza.

Na području Županije nalazi se ukupno 78 željezničko-cestovnih prijelaza (ŽCP), od čega 58 ŽCP na željezničkoj pruzi R202, a 20 ŽCP-a na željezničkoj pruzi L204).

Tablica 28. Popis željezničko-cestovnih prijelaza na području Županije

ŽCP na željezničkoj pruzi R202					
R.br.	Kilometarski položaj prijelaza na pruzi	R.br.	Kilometarski položaj prijelaza na pruzi	R.br.	Kilometarski položaj prijelaza na pruzi
1.	km 87+152	21.	km 122+826	41.	km 149+228
2.	km 90+401	22.	km 123+618	42.	km 150+236
3.	km 92+198	23.	km 125+455	43.	km 151+453
4.	km 94+891	24.	km 126+507	44.	km 152+434
5.	km 96+738	25.	km 129+470	45.	km 153+408
6.	km 100+807	26.	km 131+799	46.	km 156+673
7.	km 101+560	27.	km 133+056	47.	km 157+825
8.	km 107+503	28.	km 135+614	48.	km 158+405
9.	km 110+240	29.	km 138+204	49.	km 159+134
10.	km 111+802	30.	km 140+136	50.	km 159+462
11.	km 113+315	31.	km 140+814	51.	km 159+930
12.	km 114+392	32.	km 141+716	52.	km 161+868
13.	km 114+928	33.	km 142+840	53.	km 162+911
14.	km 115+453	34.	km 143+694	54.	km 164+138
15.	km 116+013	35.	km 144+230	55.	km 164+770
16.	km 118+207	36.	km 145+370	56.	km 166+328
17.	km 119+275	37.	km 146+907	57.	km 167+297
18.	km 119+837	38.	km 147+444	58.	km 168+109
19.	km 120+875	39.	km 147+835		
20.	km 122+042	40.	km 148+217		
ŽCP na željezničkoj pruzi L204					
59.	km 86+272	66.	km 90+092	73.	km 93+720
60.	km 86+621	67.	km 91+272	74.	km 93+910
61.	km 87+255	68.	km 91+635	75.	km 94+301
62.	km 87+997	69.	km 92+520	76.	km 94+677
63.	km 88+493	70.	km 92+883	77.	km 95+085
64.	km 88+943	71.	km 93+136	78.	km 93+720
65.	km 89+773	72.	km 93+450		

Izvor podataka: HŽ INFRASTRUKTURA

Daljnji razvoj željezničkog prometa zasniva se na modernizaciji postojeće trase željezničke pruge sa ciljem povećanja propusne moći i sigurnosti prometa, prvenstveno ponovnim uspostavljanjem željezničke pruge Virovitica-Barcs, te izgradnju željezničkog mosta preko Drave.

II.4.1.3. Zračni promet

Na području Virovitičko-podravske županije nema zračnog prometa u službi putnika i robe, osim letjelišta u poljoprivredne svrhe.

Na području Grada Virovitice postoji uzletno-sletna staza letjelišta za manje zrakoplove u naselju Korija, na kojoj se u organizaciji lokalnog aerokluba odvijaju sportsko-rekreativne aeronautičke aktivnosti.

II.4.1.4. Riječni promet

Na području Županije nema riječnog prometa.

II.4.1.5. Biciklistički promet

Osnovni dokument razvoja biciklizma, odnosno cikloturizma Županije je *Operativni plan razvoja cikloturizma Virovitičko-podravске županije 2017. do 2020. godine*.

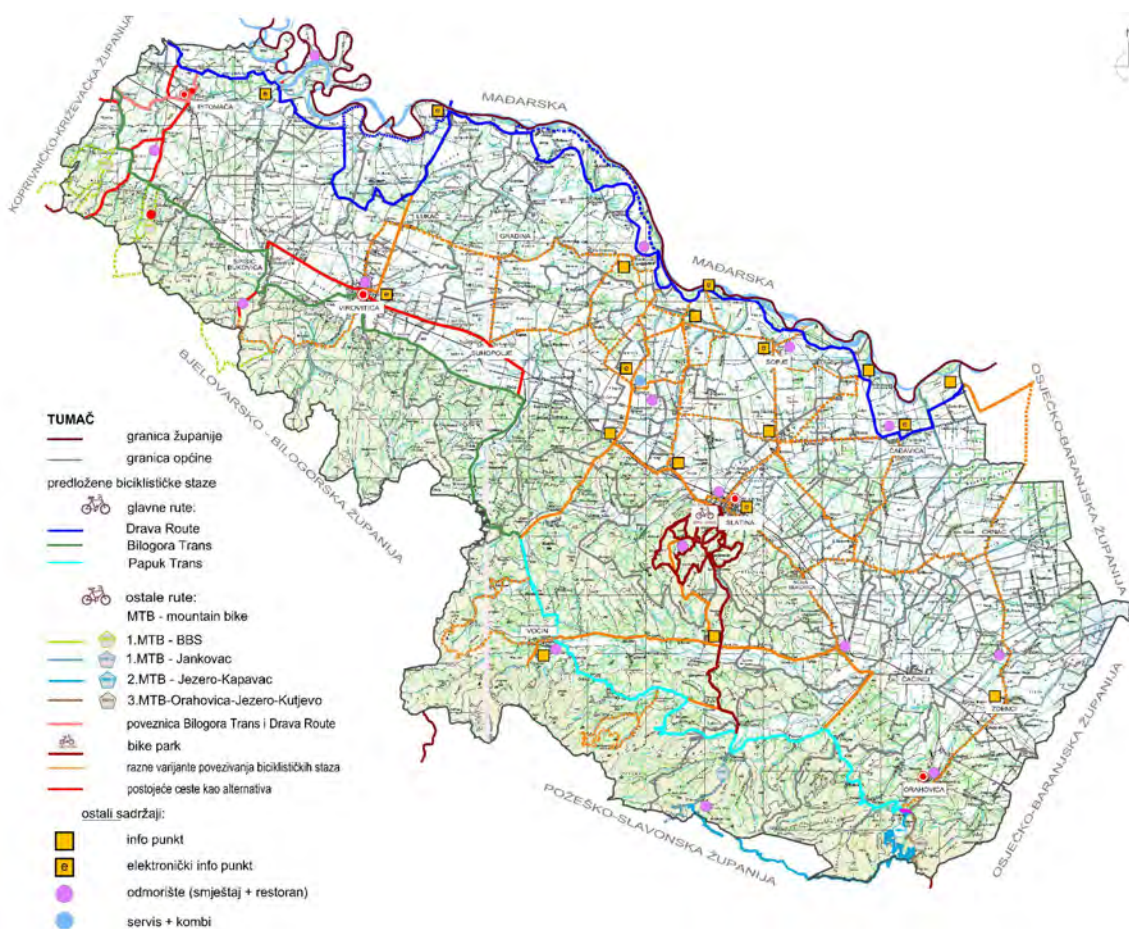
Mrežu biciklističkih ruta na teritoriju Države i županija čine državne i županijske biciklističke rute.

Pravilnikom o biciklističkoj infrastrukturi („Narodne novine“ broj 28/2016), propisan je način planiranja, elementi za projektiranje, izgradnju i održavanje biciklističke infrastrukture, a Pravilnikom o funkcionalnim kategorijama za određivanje mreže biciklističkih ruta („Narodne novine“ broj 91/13 i 113/17) utvrđeni su koridori za vođenje biciklističkog prometa, definirani glavnim točkama koje ih povezuju.

Funkcionalne kategorije biciklističkih ruta su rute državnog značaja, koje se dijele na državne glavne rute (DG) i državne vezne rute (DV) i u nadležnosti su Hrvatskih cesta d.o.o., te rute županijskog značaja, koje se dijele na županijske i lokalne rute kojima se povezuje prostor unutar i između županija, kao i područja prirodnih i kulturnih osobina u županijama, a ove rute su u nadležnosti županijskih uprava za ceste.

Državna glavna biciklistička ruta DG1 koja prolazi područjem Županije je ruta Gr. Slovenije (Trnovec) – Varaždin – Koprivnica – Molve – Virovitica – Osijek – Vukovar – Ilok – gr. Srbije, a koja je dio međunarodne rute EuroVelo 6 – Ruta Dunav (Osijek – gr. Srbije) EuroVelo 13 – Ruta Drava (gr. Slovenije – Osijek).

Okosnicu županijskih ruta čine Dravska i Bilogorska ruta na koje se transversalno nadovezuju ostale rute.



Slika 16. Biciklističke staze na području Virovitičko-podravské županije
Izvor podataka: Zavod za prostorno uređenje Virovitičko-podravské županije

II.4.2. Elektroničke komunikacije

Područja elektroničkih komunikacija uređena su Zakonom o elektroničkim komunikacijama („Narodne novine“ broj 76/2022), te ostalim aktima kojima se regulira elektronička mrežna djelatnost.

Elektronički i poštanski promet na području Virovitičko-podravске županije osiguran je kroz javne komunikacije u nepokretnoj mreži, javne komunikacije u pokretnoj mreži, sustav radiokomunikacija i poštanski promet.

Elektronička komunikacijska infrastruktura pokretnih mreža

Elektronička komunikacijska infrastruktura (EKI) i povezana oprema obuhvaća elektroničku komunikacijsku infrastrukturu povezanu sa elektroničkom komunikacijskom mrežom i povezanom opremom za pružanje elektroničkih komunikacijskih usluga, a obuhvaća antenske stupove, kabelsku kanalizaciju, prihvate na zgradama.

Operatori javnih komunikacijskih mreža i pokretnih komunikacija u čijem su vlasništvu antenski stupovi i samostojeci nosači su: A1 Hrvatska, d.o.o., Vrtni put 1, 10 000 Zagreb, Hrvatski Telekom d.d., Harambašićeva 39, 10 000 Zagreb i Telemach Hrvatska (ex Tele2), Josipa Marohnića 1, 10 000 Zagreb.

Prema podacima Hrvatske regulatorne agencije za mrežne djelatnosti (HAKOM) na području Županije u navedenom periodu, zaključno sa 31.12.2022. godine nalazi se ukupno 72 bazne postaje na 57 lokacija, 32 na antenska stupa, 15 antenskih prihvata i 10 antenskih sustava u zatvorenom prostoru, koji su prikazani u tablici u nastavku.

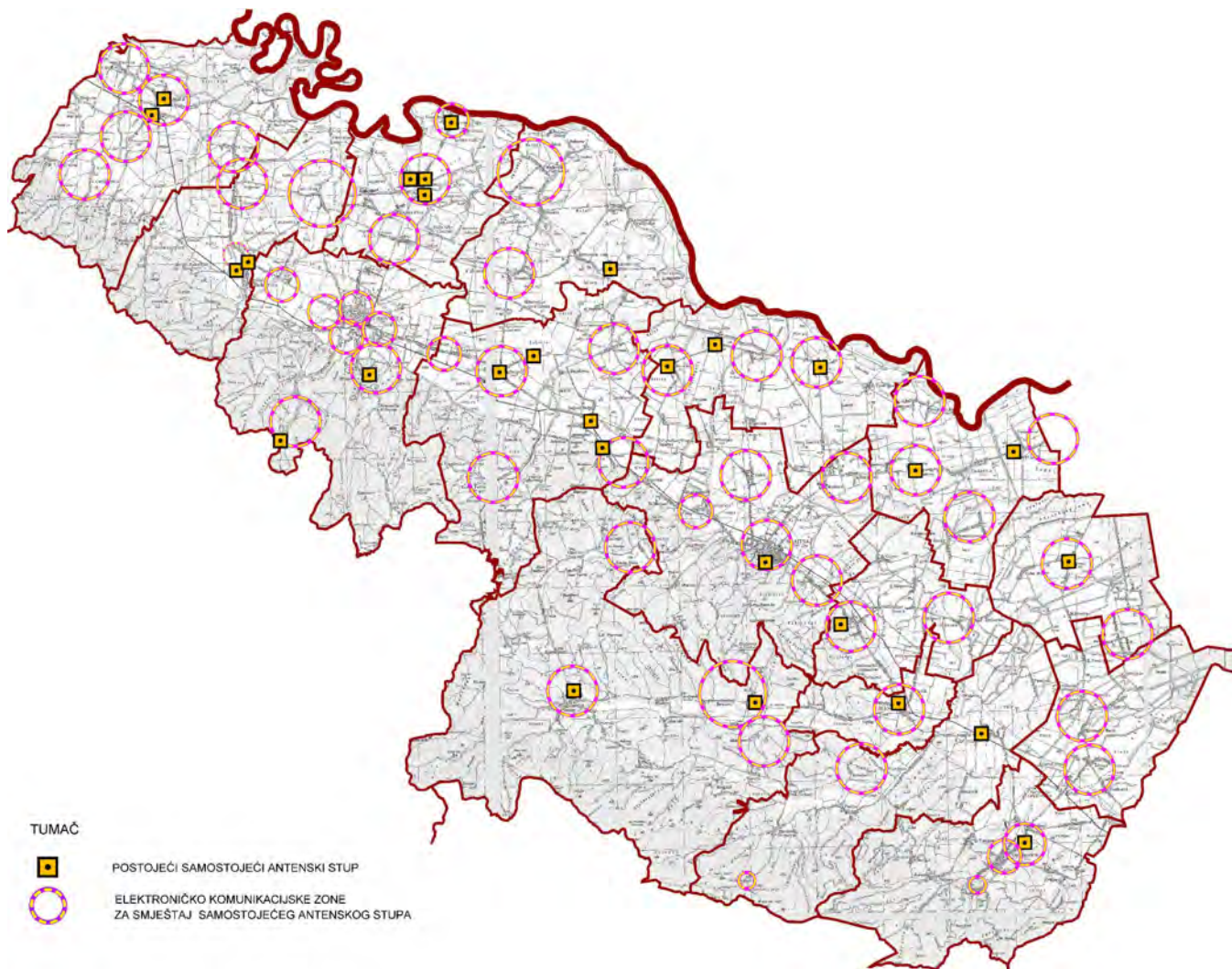
Tablica 29. Broj postojećih baznih stanica i antenskih stupova na području Virovitičko-podravске županije

R.B.	Grad Općina	Broj baznih postaja	Broj lokacija*	Antenski stupovi	Antenski prihvati	Antenski stupovi u zatvorenom prostoru	Broj postojećih baznih stanica na 100 stanovnika
1.	Crnac	2	2	1	1	0	0,179
2.	Čačinci	4	3	1	1	1	0,185
3.	Čađavica	2	2	2	0	0	0,129
4.	Gradina	4	2	1	1	0	0,139
5.	Lukač	6	5	4	0	1	0,217
6.	Mikleuš	2	2	1	1	0	0,187
7.	Nova Bukovica	2	1	1	0	0	0,157
8.	Orahovica	9	9	2	4	3	0,198
9.	Pitomača	9	6	4	1	1	0,107
10.	Slatina	4	4	2	2	0	0,035
11.	Sopje	5	4	3	0	1	0,264
12.	Suhopolje	6	5	4	1	0	0,114
13.	Špišić Bukovica	6	5	2	1	2	0,182
14.	Virovitica	9	5	2	2	1	0,047
15.	Voćin	2	2	2	0	-	0,105
16.	Zdenci	-	-	-	-	-	0
Ukupno		72	57	32	15	10	0,102
*Broj lokacija na kojima se nalaze bazne postaje, uzevši u obzir činjenicu da bazne postaje različitih operatera mogu biti na istom antenskom stupu ili postojećem objektu							

Izvor podataka: Hrvatska regulatorna agencija za mrežne djelatnosti (HAKOM), Zagreb

Uredbom o mjerilima razvoja elektroničke komunikacijske infrastrukture i druge povezane opreme („Narodne novine“ broj 131/12, 92/15 i 10/21) propisana su mjerila za izradu, te uvjeti i način planiranja u dokumentima prostornog uređenja. Sastavni dio ove Uredbe je Objedinjeni plan koji obuhvaća usklađene planove svih operatora pokretnih komunikacija u Republici Hrvatskoj i plan radiodifuzijske mreže.

Sukladno ovoj Uredbi, a prema podacima HAKOM-a prostorom Virovitičko-podravske županije obuhvaćena je 51 elektronička komunikacijska zona namijenjena izgradnji samostojećih antenskih stupova.



Slika 17. Elektronička komunikacijska infrastruktura u pokretnoj mreži
Izvor podataka: Prostorni plan VPŽ, Zavod za prostorno uređenje Virovitičko-podravske županije

Širokopolasni pristup internetu

Povezivanje svakog građanina i poduzetnika na javnu elektrokomunikacijsku mrežu, poticanje novih ulaganja, razvoj gospodarstva koje se sve više oslanja na poslovanje kroz elektroničke komunikacijske usluge i njihovo korištenje omogućava infrastruktura širokopolasnog pristupa.

Širokopolasni pristup internetu preko xDSL tehnologije pruža većina operatora elektrokomunikacijskih mreža i usluga.

Uredbom o mjerilima razvoja elektroničke komunikacijske infrastrukture i druge povezane opreme donesenom 2012. godine („Narodne novine“ broj 131/12), stvoren je normativni okvir za provođenje ciljeva Strategije razvoja širokopolasnog pristupa u Republici Hrvatskoj 2012. do 2015. godine

(„Narodne novine“ broj 144/11), a ciljevi su bili ravnomjerna pokrivenost naseljenih područja u cijeloj Državi i ujednačen razvoj svih regija kroz razvoj digitalnih usluga i digitalnog gospodarstva.

U proteklom razdoblju donesena je *Strategija razvoja širokopojasnog pristupa internetu u Republici Hrvatskoj u razdoblju od 2016. do 2020. godine* kojom su postavljeni ciljevi pokrivenosti pristupnim mrežama sljedeće generacije koje omogućuju pristup internetu brzinama veće od 30 Mbit/s za sve stanovnike Republike Hrvatske i da najmanje 50% kućanstava u Republici Hrvatskoj budu korisnici usluge pristupa internetu brzinom od 100Mbit/s ili većom.

Nastavno na Strategiju razvoja širokopojasnog pristupa internetu u Republici Hrvatskoj u razdoblju od 2016. do 2020. godine, donesen je *Nacionalni plan razvoja širokopojasnog pristupa u Republici Hrvatskoj od 2021-2027. godine*, kojim se nastavlja kontinuitet strateškog planiranja razvoja širokopojasnog pristupa internetu.

Ovim Nacionalnim planom utvrđeni su osnovni ciljevi, a to su uvođenje mreže velikog kapaciteta u kućanstva i za javne namjene, uvođenje 5G mreže u urbana i ruralna područja.

Temeljnim strateškim prostornim dokumentom Strategijom prostornog razvoja Republike Hrvatske iz 2017. godine navedena je procjena da će se do 2020. god. digitalni sadržaji i aplikacije gotovo potpuno dostavljati putem interneta. Razvoj brzih i ultrabrzih mreža danas ima jednako revolucionaran učinak kao i razvoj prometne ili elektroenergetske mreže prije stotinu godina.

Virovitičko podravska županija provodi projekt izgradnje širokopojasne optičke mreže brzine do 100 Mbps na području Općina Crnac, Čačinci, Čađavica, Mikleuš, Nova Bukovica, Sopje, Voćin i Zdenci.

Elektroničke komunikacije u fiksnoj mreži

Elektronička komunikacijska infrastruktura u nepokretnoj mreži na području jedinica lokalne i regionalne samouprave i dalje će se razvijati sukladno potrebama i razvoju tehnologije.

II.4.3. Pošta

Poštanski promet predstavlja skup poštanskih usluga, koje obuhvaćaju prijam, usmjeravanje, prijenos i uručenje poštanskih pošiljaka, a digitalne usluge dostave prilagođene su korisnicima, praćenjem pošiljaka, isporuka putem paketomata.

Na području Virovitičko-podravske županije poštanske usluge se obavljaju preko 19 poštanskih ureda sa središnjim poštanskim uredom u Virovitici, Masarykova 1.

Nadležnost za regulatorne poslove u području poštanskih usluga uključujući i inspekcijski nadzor obavlja Hrvatska regulatorna agencija za mrežne djelatnosti.

II.4.4. Energetska infrastruktura

Energetska infrastruktura i općenito područje energetike regulirano je Zakonom o energiji („Narodne novine“, broj: 120/2012, 14/14, 95/15, 102/15 i 68/18), pripadajućim podzakonskim propisima i parcijalnim energetske zakonima vezanima uz pojedine energente i izvore energije (električna energije, plin, nafta, obnovljivi izvori energije) i energetske učinkovitost.

Glavni akt za usmjeravanje energetske politike i planiranje daljnjeg energetskeg razvitka u Republici Hrvatskoj je Strategija energetskeg razvoja iz 2009. godine sa pogledom na 2020. godinu („Narodne novine“, broj 130/2009).

Zbog novih trendova i nove razvojne politike, prvenstveno temeljene na polazištima ublažavanja klimatskih promjena smanjenjem emisija stakleničkih plinova iz energetskog sektora, 2020. godine donesena je nova Strategija energetskog razvoja Republike Hrvatske do 2030. godine s pogledom na 2050. godinu („Narodne novine“, broj 25/2020).

II.4.4.1. Elektroenergetski sustav

Zakonom o tržištu električne energije donesenim 2013. godine sa izmjenama i dopunama 2015., 2018. i 2019. godine („Narodne novine“, broj: 22/2013, 102/2015, 68/2018 i 52/2019) i novim Zakonom o tržištu električne energije iz 2021. godine („Narodne novine“ broj 111/2021), koji je nadopunio i detaljnije razradio područje koje se prvenstveno odnosi na prelazak na niskougljično društvo i bolju integraciju tržišta električne energije, uređene su elektroenergetske djelatnosti, a to su: proizvodnja, prijenos i distribucija električne energije, organiziranje tržišta električne energije, opskrba, agregiranje, trgovina električnom energijom, skladištenje energije. Elektroenergetske djelatnosti se obavljaju kao javne usluge i tržišne djelatnosti.

Elektroenergetski sustav čine proizvodni objekti i postrojenja, prijenosna i distribucijska mreža potrošači električne energije.

Prijenos i distribucija električne energije

Prijenosna mreža

Elektroenergetski prijenosni sustav povezuje proizvodna postrojenja i potrošače, a sastoji se od transformatorskih stanica, rasklopnih prijenosnih postrojenja i zračnih vodova i kabela.

Visokonaponska mreža obuhvaća dalekovode naponske razine 400 kV, 220 kV i 110 kV i u nadležnosti je Hrvatskog operatora prijenosnog sustava (HOPS), koji je odgovoran za funkcioniranje, razvoj, gradnju i uslugu prijenosa električne energije.

Prostorom Virovitičko-podravske županije prolaze tri postojeća dalekovoda (DV) prijenosne mreže Slatina-Našice, Slatina-Virovitica i Daruvar-Virovitica sa transformatorskim postrojenjima (TS) i to TS 110/35 kV Virovitica, TS 110/35 kV Virovitica, TS 110/35 Slatina.

Tablica 30. Postojeći dalekovodi prijenosne mreže

Dalekovod	Duljina (m)
DV 110 kV Našice-Slatina	27 271
DV 110kV Slatina Virovitica	20 843
DV 110 kV Daruvar - Virovitica	11 008
Ukupno	59 122

Izvor podatka: HOPS d.d., Prijenosno područje Osijek

Prema prostorno planskoj dokumentaciji na području Virovitičko-podravske županije, temeljenoj na podacima HOPS-a planiraju se koridori prijenosnih sustava:

DV 400 kV koridor planiranog DV 2x400 (220) Žerjavinec-Ernestinovo (dionica: Koprivnica-Krndija)

DV 2x110 kV TS Virje – TS Virovitica

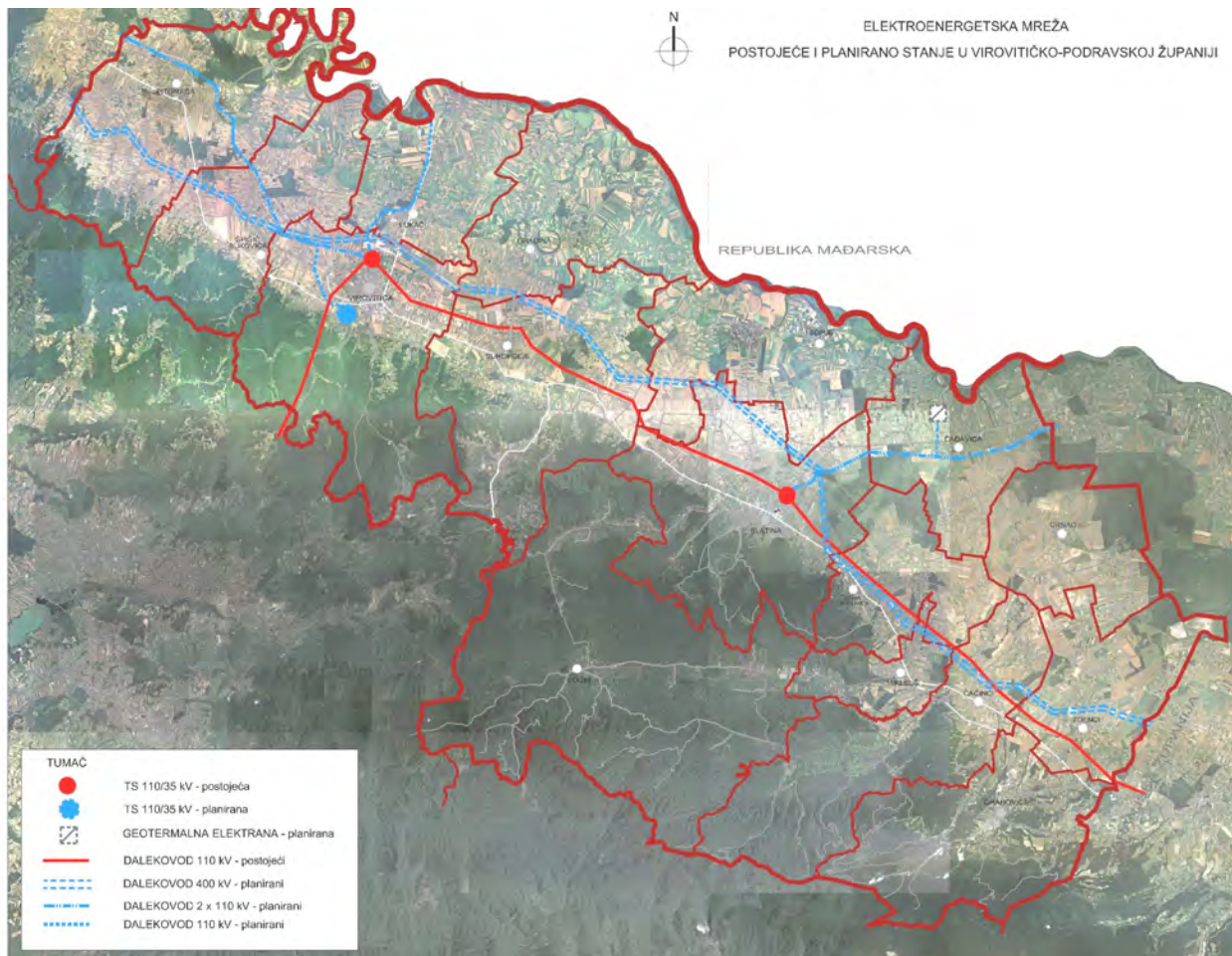
DV 110 kV TS Virovitica TS Barcs

DV 2x110 kV TS Slatina- TS Donji Miholjac

TS 110/35 kV Virovitica 2

Prema dostavljenim podacima HOPS-a u ovom izvještajnom razdoblju nije bilo aktivnosti na izgradnji novih objekata.

IZVJEŠĆE O STANJU U PROSTORU VIROVITIČKO-PODRAVSKE ŽUPANIJE
za razdoblje 2018.-2022. godine



Slika 18: Elektroenergetska mreža, postojeće i planirano stanje u Virovitičko-podravskoj županiji
Izvor podataka: HOPS i Prostorni plan Virovitičko-podravске županije
Obrada: Zavod za prostorno uređenje Virovitičko-podravске županije

Distribucijska mreža

Distribucijskom mrežom se električna energija preuzeta iz prijenosne mreže distribuira do srednjih i malih potrošača priključenih na distribucijsku mrežu, a obuhvaća elektroenergetske vodove nazivnih napona 10 kV, 20 kV i 35 kV (srednjenaponska distribucijska mreža), te vodove nazivnog napona 0,4 kV (niskonaponska distribucijska mreža).

Razvod se vrši 35 kV dalekovodima, te 20 kV i 10 kV vodovima do mjesnih TS10/0,4 kV od kojih se dalje vrši NN razvod po domaćinstvima.

Uslugu distribucije električne energije obavlja HEP ODS koji je odgovoran za funkcioniranje, razvoj i izgradnju distribucijske mreže.

Postojeću distribucijsku mrežu na području Županije čine sljedeći dalekovodi i trafostanice.

- Dalekovod 35 kV Virje-Kladare-Špišić Bukovica-Virovitica
- Dalekovod 35 kV Virovitica-Suhopolje
- Dalekovod 35kV Virovitica- Rušani - Suhopolje
- Dalekovod 35 kV Slatina-Čađavica-Donji Miholjac
- Dalekovod 35 kV Slatina II-Vaška-crpna stanica
- TS 35/10 kV Kladare,
- TS 35/10 kV Špišić Bukovica,
- TS 35/10 kV Virovitica (4x),

IZVJEŠĆE O STANJU U PROSTORU VIROVITIČKO-PODRAVSKE ŽUPANIJE
za razdoblje 2018.-2022. godine

- TS 35/10 kV Suhopolje,
- TS 35/10 kV Slatina,
- TS 35/10 kV Voćin,
- TS 35/10 kV Čačinci
- TS 35/10 kV Orahovica

Objekti distribucijske mreže dalekovodi i trafostanice naponske razine 35 kV i 10 kV u nadležnosti su sljedećih operatora distribucijskog sustava.

- HEP ODS Elektra Virovitica, Antuna Mihanovića 42, 33000 Virovitica, pokriva najveći dio Županije, a obuhvaća Gradove Virovitica i Slatina Općine Čađavica, Gradina, Lukač, Mikleuš, Novu Bukovicu, Sopje, Suhopolje, Špišić Bukovicu i Voćin

Ukupna duljina izgrađene distribucijske mreže na ovom distribucijskom području iznosi 714,7 km (35 kV, 83, 5 km, a 10(20) kV 631,2 km).

- HEP ODS ELEKTROSLAVONIJA Osijek, Šetalište kardinala F. Šempera 1a, 31 000 Osijek obuhvaća istočni dio Županije, Grad Orahovicu, Općine Crnac, Čačinci i Zdenci
Ukupna duljina izgrađene sredjenaponske distribucijske mreže na ovom distribucijskom području iznosi 213,9 km (35 kV 18,7 km, a 10(20) 195 km).

- HEP ODS Elektra Koprivnica, Ulica hrvatske državnosti 32, 48 000 Koprivnica, obuhvaća općinu Pitomača, na čijem je području ukupno izgrađeno 103,67 sredjenaponske distribucijske mreže (11,604 km 35 kV, a 92,06 km 10(20) kV)

- HEP ODS ELEKTRA KRIŽ, Svetog Križa 7, 10314 Križ, distribucijsko područje koje pokriva naselje Jasenaš (Grad Virovitica) u kojem je ukupno izgrađeno 6.879 km 10(20) kV distribucijskih vodova.

Prema prostorno planskoj dokumentaciji na području Virovitičko-podravske županije, temeljenoj na podacima HEP ODS-a planiraju se objekti distribucijske mreže:

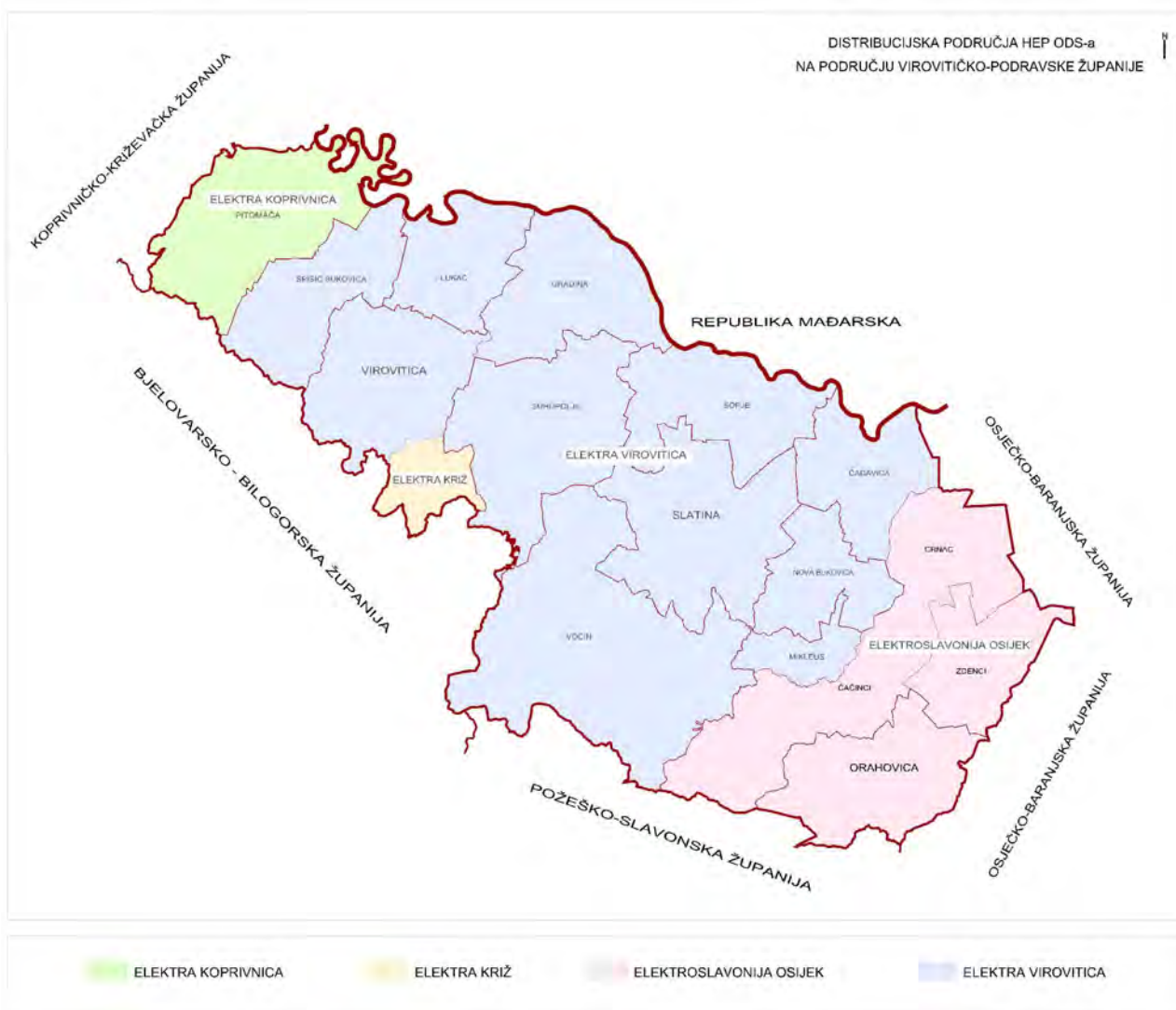
Planirani dalekovodi distribucijske mreže

- DV 35 kV TS Rušani- TS Suhopolje
- DV 35 kV TS Slatina-TS Čađavica-TS Donji Miholjac
- DV 35 kV (Novi Gradac-Detkovac) - crpna stanica

Planirana transformatorska postrojenja distribucijske mreže:

- DV 35 kV: TS 110/35/10 kV Virovitica-TS 35/10 Rušani;
- TS 35/10 Rušani-TS 35/10 kV Suhopolje;
- TS 110/35/10 kV Slatina-TS 35/10 kV Čađavica;
- TS 35/10 Čađavica-TS 110/35/10 kV Slatina
- TS 35/10 kV kod Rušana, Čađavice i Mikleuša
- TS 35/10 kV kod Vaške
- TS 35/10 kV kod Novog Gradeca

IZVJEŠĆE O STANJU U PROSTORU VIROVITIČKO-PODRAVSKE ŽUPANIJE
za razdoblje 2018.-2022. godine



Slika 19. Distribucijska područja HEP ODS-a na području Virovitičko-podravске županije

Izvor podataka: HEP ODS

Obrada: Zavod za prostorno uređenje Virovitičko-podravске županije

II.4.4.2. Plinski sustav

Transportni i distribucijski plinski sustav

Plinoopskrbni sustav Županije sastoji se od magistralne i distribucijske plinske mreže, te pripadajućih nadzemnih objekata: mjerno redukcijskih stanica (MRS), plinskih čvorova (PČ), blokadno ispuhivačkih stanica (BIS), ulazno mjernih stanica (UMS), mjerno redukcijskih čvorova (MRČ) i ostalih priključaka koji omogućuju siguran i pouzdan transport i distribuciju plina.

Na području Županije ima 9 MRS-ova (Pitomača, Đolta, Virovitica, Suhopolje, Sladojevci, Slatina, Čadavica, Čačinci, Orahovica).

Transportni plinski sustav sastoji se od mreže visokotlačnih magistralnih plinovoda u nadležnosti tvrtke PLINACRO d.o.o., koja upravlja sustavom magistralnih i regionalnih plinovoda kojima se plin transportira i predaje distribucijskim sustavima i krajnjim kupcima priključenima na plinski transportni sustav.

Prema dostavljenima podacima tvrtke Plinacro ukupna duljina aktivnih plinovoda na području Županije iznosi cca 120 km, a neaktivnog plinovoda cca 10 km.

Magistralni plinovodi koji prolaze prostorom Županije prikazani su u tablici u nastavku.

IZVJEŠĆE O STANJU U PROSTORU VIROVITIČKO-PODRAVSKE ŽUPANIJE
za razdoblje 2018.-2022. godine

Tablica 31. Magistralni plinovodi na području Virovitičko-podravске županije

JLS	NAZIV PLINOVODA	PROMJER (mm)	TLAK (bar)	DULJINA UKUPNO (km)	DULJINA JLS (km)
Grad Virovitica	Magistralni plinovod Budrovac – Donji Miholjac	450	50	95,3	11,7
	Magistralni plinovod Virovitica-Kutina	500	50	69,3	6,6
	Magistralni plinovod MRS Koprivnica-MRS Suhopolje	250	50	8,7	4,3
	Spojni plinovod za MRS Viroviticu (zapadni)	150	50	2,6	2,6
	Spojni plinovod za MRS Viroviticu (istočni)	150	50	2,6	2,6
Grad Slatina	Magistralni plinovod Budrovac – Donji Miholjac	450	50	95,3	9,8
	Spojni plinovod za MRS Sladojevci	80	50	2,8	2,8
	Spojni plinovod BIS Bakić – MRS Podravska Slatina	150	50	3	3
Grad Orahovica	Magistralni plinovod Đurđenovac - Čačinci	100	50	18,4	8
	Spojni plinovod za MRS Orahovicu	100	50	0,3	0,3
Općina Čačinci	Magistralni plinovod Đurđenovac - Čačinci	100	50	18,4	1,5
Općina Čađavica	Magistralni plinovod Budrovac – Donji Miholjac	450	50	95,3	11,6
Općina Gradina	Magistralni plinovod Budrovac – Donji Miholjac	450	50	95,3	0,5
	Magistralni plinovod MRS Koprivnica-MRS Suhopolje	250	50	8,7	0,5
Općina Pitomača	Magistralni plinovod Budrovac – Donji Miholjac	450	50	95,3	9,4
	Spojni plinovod BIS Otrovanec – MRS Pitomača	80	50	1,5	1,5
Općina Sopje	Magistralni plinovod Budrovac – Donji Miholjac	450	50	95,3	5,2
Općina Suhopolje	Magistralni plinovod Budrovac – Donji Miholjac	450	50	95,3	
	Plinovod Pepelana-Suhopolje (neaktivna)	150	-	10,7	10,7
Općina Špišić Bukovica	Magistralni plinovod Budrovac – Donji Miholjac	450	50	95,3	6,3
	Magistralni plinovod Virovitica-Kutina	500	50	69,3	3,9
	Spojni plinovod za MRS Đoltu	80	50	0,9	0,9
Općina Zdenci	Priključni plinovod Obradovci I- (koristi distributer)	80		10,7	7,9
	Priključni plinovod Obradovci III- (koristi distributer)	80		9,3	6,8

Izvor podataka: Plinacro d.o.o., Zagreb

Sukladno Desetogodišnjem planu razvoja plinskog transportnog sustava RH 2021. – 2030., zbog povećanih potreba planirana je izgradnja novih magistralnih plinovoda Budrovac-Donji Miholjac (75 bara) i Slatina-Velimirovac (50 bara), a zbog strateškog položaja kroz Županiju planira se izgradnja plinovoda za međunarodni transport plina.

Distribucijski plinski sustav

Javna opskrba plinom odvija se po regularnim uvjetima koje određuje nadležno tijelo HERA. Tržišna opskrba plinom omogućuje kupcima da biraju opskrbljivača plina.

Opskrbljivači plinom u ovom izvještajnom razdoblju na području Virovitičko-podravske županije prikazani su u tablici.

Tablica 32. Popis opskrbljivača i distributera plina

GRAD/OPĆINA	OPSKRBLJIVAČ U OBVEZI JAVNE USLUGE	OPERATOR DISTRIBUTIVNOG SUSTAVA	DULJINA (km)
1. Virovitica	HEP-PLIN d.o.o.	HEP-PLIN d.o.o., Osijek	156,61
2. Slatina	HEP-PLIN d.o.o.	HEP-PLIN d.o.o., Osijek	*
3. Orahovica	E.on PLIN d.o.o.	PAPUK PLIN d.o.o. Orahovica	*
4. Crnac	E.on PLIN d.o.o.	PAPUK PLIN d.o.o. Orahovica	*
5. Čačinci	E.on PLIN d.o.o.	PAPUK PLIN d.o.o. Orahovica	*
6. Čađavica	HEP-PLIN d.o.o.	HEP-PLIN d.o.o., Osijek	44,29
7. Gradina	HEP-PLIN d.o.o.	HEP-PLIN d.o.o., Osijek	32,17
8. Lukač	HEP-PLIN d.o.o.	HEP-PLIN d.o.o., Osijek	47,60
9. Mikleuš	E.on PLIN d.o.o.	PAPUK PLIN d.o.o. Orahovica	16,00
10. Nova Bukovica	HEP-PLIN d.o.o.	HEP-PLIN d.o.o., Osijek	20,79
11. Pitomača	GRADSKA PLINARA ZAGREB-OPSKRBA d.o.o.	PLINKOM d.o.o. Pitomača	79,69
12. Sopje	HEP-PLIN d.o.o.	HEP-PLIN d.o.o., Osijek	36,32
13. Suhopolje	HEP-PLIN d.o.o.	HEP-PLIN d.o.o.	84,77
14. Špišić Bukovica	HEP-PLIN d.o.o.	HEP-PLIN d.o.o.	63,28
15. Voćin			*
16. Zdenci	E.on PLIN d.o.o.	PAPUK PLIN d.o.o. Orahovica	18,00
UKUPNO			599,52

Izvor podataka: HEP-PLIN Osijek, Plinkom d.o.o. Pitomača

* Podaci nisu dostavljeni

II.4.4.3. Naftni sustav

Nafta i plin u transportnom, a kasnije i distribucijskom sustavu prolazi tehnološki proces obrade. Sabirno transportni naftni sustav obuhvaća plinske, mjerne i otpremne stanice, sabirne i otpremne naftne cjevovode.

Naftni sustav u nadležnosti je INA-Industrije nafte d.d., istraživanje i proizvodnja nafte i plina, Zagreb.

Na području Virovitičko-podravske županije nalazi se 10 eksploatacijskih polja ugljikovodika i zauzimaju površinu od 136,38 km².

Naftovodi na području Županije prikazani su nastavno u tablici.

Tablica 33. Popis naftovoda na području Virovitičko-podravске županije

Redni broj		Naziv cjevovoda			Duljina
1.	80	naftovod	Bl-49		145
2.	150	naftovod	Cr Č-2	Cr Č-1	1.145
3.	80	naftovod	Cr-3	Č-2	50
4.	80	naftovod	Cr-12	Č-2	356
5.	80	naftovod	Cr-13	Č-2	70
6.	80	naftovod	Cr-14	Č-2	80
7.	80	naftovod	Cr-15	Č-2	785
8.	80	naftovod	Cr.16	Č-2	775
9.	80	naftovod	Cr-17	Č-2	765
10.	80	naftovod	Cr-18	Č-12	18
11.	80	naftovod	Cr-19AL	2	1.200
UKUPNO:					5.389

Izvor podataka: INA d.d. Zagreb

II.4.5. Komunalna infrastruktura

Komunalna infrastruktura su građevine namijenjene opskrbi pitkom vodom, odvodnji i pročišćavanju otpadnih voda, održavanju čistoće naselja, sakupljanju i obradi komunalnog otpada, te ulična rasvjeta, tržnice na malo, groblja, krematoriji i površine javne namjene u naselju.

Komunalna infrastruktura održava se komunalnim djelatnostima, koje se obavljaju kao javna služba, a usluge koje pružaju u obavljanju tih djelatnosti od općeg su interesa

II.4.5.1. Vodne usluge - vodoopskrba i odvodnja

Vodne usluge su usluge javne vodoopskrbe i odvodnje, obavljaju se kao javna služba i od interesa za jedinice lokalne samouprave.

Vodne usluge isključivo mogu obavljati javni isporučitelji vodnih usluga, kojem su jedini osnivači jedinice lokalne samouprave na uslužnom području ili pravna osoba čiji je jedini osnivač jedinica lokalne samouprave.

Iznimno, djelatnost odvoza komunalnih otpadnih voda iz individualnih sustava odvodnje mogu obavljati koncesionari, sukladno posebnim propisima.

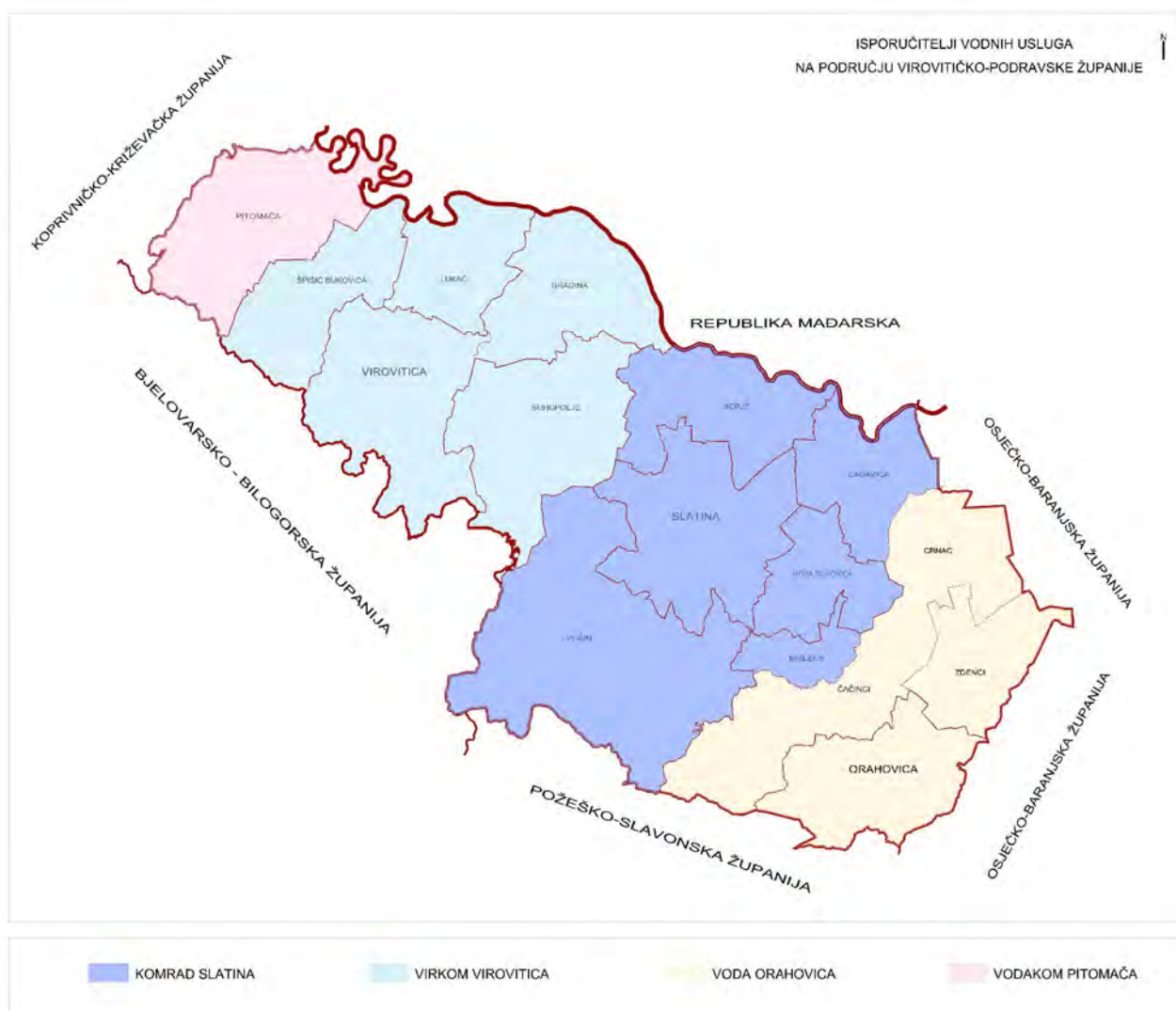
Uredbom o uslužnim područjima („Narodne novine“, broj 67/14) uspostavljena su uslužna područja, kojom je područje Virovitičko-podravске županije obuhvaćeno Uslužnim područjem 4, a Uredbom iz 2021. godine („Narodne novine“, broj 147/2021), područje Županije obuhvaćeno je Uslužnim područjem 5.

Uslužno područje obuhvaća sve sustave javne vodoopskrbe, javne odvodnje i sve aglomeracije na području za koje je uspostavljeno.

Uslužno područje 5 uspostavljeno je na područjima postojećih javnih isporučitelja vodnih usluga, a to su:

- Isporučitelj vodne usluge - KOMRAD d.o.o. za vodne djelatnosti, Slatina - obuhvaća Grad Slatinu, Općine Čađavica, Mikleuš, Nova Bukovica, Sopje i Voćin
- Isporučitelj vodne usluge - VIRKOM d.o.o. Virovitica, za javnu vodoopskrbu, odvodnju i pročišćavanje otpadnih voda, Virovitica - obuhvaća Grad Viroviticu, Općine Gradina, Lukač, Špišić Bukovica i Suhopolje
- Isporučitelj vodne usluge - VODA d.o.o. za obavljanje djelatnosti javne vodoopskrbe i javne odvodnje, Orahovica obuhvaća Grad Orahovicu, Općine Crnac, Čačinci i Zdenci
- Isporučitelj vodne usluge - VODAKOM d.o.o. za javnu vodoopskrbu i javnu odvodnju, obuhvaća Općinu Pitomača

IZVJEŠĆE O STANJU U PROSTORU VIROVITIČKO-PODRAVSKE ŽUPANIJE
za razdoblje 2018.-2022. godine



Slika 20. Isporučitelji vodne usluge na području Virovitičko-podravске županije

Izvor podataka: Hrvatske vode

Obrada: Zavod za prostorno uređenje Virovitičko-podravске županije

Javna vodoopskrba

Područje Županije pokrivaju četiri vodoopskrbna područja (Orahovica, Pitomača, Slatina i Virovitica) sa četiri vodoopskrbna sustava preko kojih je vodoopskrbna mreža dostupna stanovništvu, a to su: Regionalni vodoopskrbni sustav Orahovica, Regionalni vodoopskrbni sustav Pitomača, Regionalni vodoopskrbni sustav Slatina i Regionalni vodoopskrbni sustav Virovitica.

Vodoopskrbna mreža je dostupna svim naseljima Županije, a pokrivenost naselja vodoopskrbnom mrežom iznosi gotovo 99 %. Razlike su vidljive prvenstveno u priključenosti na vodoopskrbni sustav sa većim postotkom u gradovima i općinskim središtima.

Prema dostavljenim podacima isporučitelja vodne usluge na području Županije izgrađeno je 1391,99 km javne vodoopskrbne mreže.

Nastavno u tablici prikazana su vodoopskrbna područja sa vodoopskrbnim sustavima, izvorištima i isporučiteljima vodnih usluga.

IZVJEŠĆE O STANJU U PROSTORU VIROVITIČKO-PODRAVSKE ŽUPANIJE
za razdoblje 2018.-2022. godine

Tablica 34. Pregled vodoopskrbnih područja na području Virovitičko-podravске županije

Grad/Općina	Izvoriste	Isporučitelj vodne usluge	Vodoopskrbno područje	Vodoopskrbni sustav	Dužina mreže 2022.g	Broj priključaka 2022.g
Virovitica	Bikana	Virkom d.o.o. Virovitica	Virovitica	Regionalni vodoopskrbni sustav Virovitica	245	9863
Slatina	Medinci	Komrad d.o.o. Slatina	Slatina	Regionalni vodoopskrbni sustav Slatina	126	5324
Orahovica	Tisovac	Voda d.o.o. Orahovica	Orahovica	Regionalni vodoopskrbni sustav Orahovica	66,69	1943
Crnac	Fatovi	Voda d.o.o. Orahovica	Orahovica	Regionalni vodoopskrbni sustav Orahovica	40,01	299
Čaćinci	Fatovi	Voda d.o.o. Orahovica	Orahovica	Regionalni vodoopskrbni sustav Orahovica	35,7	727
Čađavica	Medinci	Komrad d.o.o. Slatina	Slatina	Regionalni vodoopskrbni sustav Slatina	84	577
Gradina	Bikana	Virkom d.o.o. Virovitica	Virovitica	Regionalni vodoopskrbni sustav Virovitica	98	1304
Lukač	Bikana	Virkom d.o.o. Virovitica	Virovitica	Regionalni vodoopskrbni sustav Virovitica	66	1384
Mikleuš	Medinci	Komrad d.o.o. Slatina	Slatina	Regionalni vodoopskrbni sustav Slatina	15	461
Nova Bukovica	Medinci	Komrad d.o.o. Slatina	Slatina	Regionalni vodoopskrbni sustav Slatina	42	419
Pitomača	Lisičine	Vodakom d.o.o. Pitomača	Pitomača	Regionalni vodoopskrbni sustav Pitomača	161,08	2896
Sopje	Medinci	Komrad d.o.o. Slatina	Slatina	Regionalni vodoopskrbni sustav Slatina	42	561
Suhopolje	Bikana	Virkom d.o.o. Virovitica	Virovitica	Regionalni vodoopskrbni sustav Virovitica	183	2382
Špišić Bukovica	Bikana	Virkom d.o.o. Virovitica	Virovitica	Regionalni vodoopskrbni sustav Virovitica	78	1193
Voćin	Sobunar	Komrad d.o.o. Slatina	Slatina	Regionalni vodoopskrbni sustav Slatina	67	578
Zdenci	Fatovi	Voda d.o.o. Orahovica	Orahovica	Regionalni vodoopskrbni sustav Orahovica	425,51	557

IZVJEŠĆE O STANJU U PROSTORU VIROVITIČKO-PODRAVSKE ŽUPANIJE
za razdoblje 2018.-2022. godine

Tablica 35. Vodoopskrbna mreža

	Dužina mreže										Broj priključaka										Postotak priključenih stanovnika				
	Izgrađena u godini					ukupno					godišnje					ukupno					ukupno po godinama				
	2018	2019	2020	2021	2022	2018	2019	2020	2021	2022	2018	2019	2020	2021	2022	2018	2019	2020	2021	2022	2018.	2019	2020	2021	2022
Crnac	0	0	0	0	0	40,01	40,01	40,01	40,01	40,01	96	67	1	3	11	217	284	285	288	299	19,4	25,4	25,5	25,8	26,8
Čačinci	0	0	0	0	0	35,7	35,7	35,7	35,7	35,7	11	24	3	1	25	672	696	701	702	727	31,1	32,2	32,4	32,5	33,6
Čadavica	0	0	0	0	0	84,4	84	84	84	84	23	38	39	27	34	439	477	516	543	577	28,2	30,7	33,2	34,9	37,1
Gradina	0	0	0	0	0	98	98	98	98	98	44	10	17	25	2	1250	1260	1277	1302	1304	43,5	43,8	49,0	45,3	45,4
Lukač	0	0	0	0	0	66	66	66	66	66	15	0	9	14	19	1342	1342	1351	1365	1384	48,6	48,6	49,0	49,5	50,2
Mikleuš	0	0	0	0	0	15,44	15	15	15	15	4	11	9	1	15	425	436	445	446	461	39,8	40,9	41,7	41,8	43,2
Nova Bukovica	0	0	0	0	0	41,73	42	42	42	42	24	27	16	17	15	344	371	387	404	419	27,0	29,1	30,4	31,7	32,9
Orahovica	1,6	0	11,59	0	0	55,1	55,1	66,69	66,69	66,69	8	8	3	2	14	1916	1924	1927	1929	1943	42,2	42,4	42,5	42,5	42,8
Pitomača	6,5	11,09	0	0	6,5	143,3	154,6	154,6	154,6	161,1	154	152	238	529	802	1383	1327	1565	2094	2896	16,5	15,8	18,6	24,9	34,5
Slatina	2,71	0	0	0	1	124,5	125	125	125	126	18	42	25	42	119	5096	5138	5163	5205	5324	44,3	44,7	44,9	45,2	46,3
Sopje	0	0	0	0	0	42,2	42	42	42	42	13	21	60	44	40	396	417	477	521	561	20,9	22,0	25,1	27,5	29,6
Suhopolje	0	1,0	0	0	0	182	183	183	183	183	37	40	67	73	60	2142	2182	2249	2322	2382	40,7	41,4	42,7	44,1	45,2
Špišić Bukovica	0	0	0	1,0	0	77	77	77	78	78	18	30	17	12	9	1125	1155	1172	1184	1193	34,1	35,0	35,5	35,8	36,1
Virovitica	0	0	0	0	2,28	242	242	242	242	245	54	62	90	58	204	9449	9511	9601	9659	9863	49,0	49,3	49,7	50,0	51,1
Voćin	0	0,002	0klp	1	7	58,62	58,62	59	60	67	8	10	7	17	13	529	521	548	565	578	27,9	27,5	28,9	29,8	30,5
Zdenci	0	0	0	0	0	42,51	42,51	42,51	42,51	42,51	5	11	11	4	16	515	526	537	541	557	35,4	36,2	37,0	37,2	38,3
Ukupno	10,81	12,02	11,59	2	16,78	1348,51	1360,54	1372,51	1374,51	1995,01	532	553	612	869	1398	27420	27567	28201	28785	30468					

Izvor podataka: Komrad d.o.o. Slatina, Virkom d.o.o. Virovitica, Voda d.o.o. Orahovica, Vodakom d.o.o. Pitomača

Prema „Višegodišnjem programu gradnje komunalnih vodnih građevina za razdoblje do 2030. godine“, Procjeni rizika usklađenosti s zdravstvenom ispravnošću vode za ljudsku potrošnju, zone javne vodoopskrbe na područje naše Županije smatraju se zdravstveno ispravnim.

Javna odvodnja i pročišćavanje otpadnih voda

Sustavom javne odvodnje na području Županije pokrivena su sva tri Grada i šest Općina, a u četiri općine (Čačinci, Čađavica, Nova Bukovica i Voćin) sustav je u izgradnji.

Ukupna duljina mreže zaključno s 2022. godinom iznosi 377,5 km.

Aglomeracija je, sukladno nadležnoj zakonskoj regulativi, područje na kojem su stanovništvo i/ili gospodarske djelatnosti dovoljno koncentrirane da se komunalne otpadne vode mogu prikupljati i odvoditi do uređaja za pročišćavanje otpadnih voda ili do krajnje točke ispuštanja.

Koncept aglomeracije je obuhvat područja povezanog s jednim sustavom za prikupljanje i s jednim uređajem za pročišćavanje otpadnih voda.

Prema ukupnom opterećenju (ES) aglomeracije se dijele na aglomeracije veće od 2.000 ES i aglomeracije manje od 2.000 ES (male aglomeracije).

Aglomeracije se mogu proširivati ovisno o prostornim uvjetima, broju stanovnika i financijskim mogućnostima.

Prema Višegodišnjem programu gradnje komunalnih vodnih građevina, na području Županije aktivno je ukupno 31 aglomeracija, od toga 24 male aglomeracije (aglomeracije manje od 2.000 ES), a njihov pregled dan je u tablici 37.

Aglomeracije veća od 2.000 ES su: Aglomeracija Čačinci (recipijent Krajina), Aglomeracija Orahovica (recipijent Vučica), Aglomeracija Gradina (recipijent Županijski kanal), Aglomeracija Pitomača (recipijent kanal Šušulić) Aglomeracija Slatina (recipijent Kurjakuša), Aglomeracija Suhopolje (recipijent kanal Dabrovica) Aglomeracija Virovitica (recipijent Manteč).

IZVJEŠĆE O STANJU U PROSTORU VIROVITIČKO-PODRAVSKE ŽUPANIJE
za razdoblje 2018.-2022. godine

Tablica 36. Javna odvodnja

Grad/ Općina	Isporučitelj vodne usluge	Dužina mreže										Broj priključaka									
		Izgrađena i godini					Ukupno					godišnje					ukupno				
		2018	2019	2020	2021	2022	2018	2019	2020	2021	2022	2018	2019	2020	2021	2022	2018	2019	2020	2021	2022
Crnac	-	-	-	-	-	-	-	-	-	-	-	-	-	-	-	-	-	-	-	-	-
Čačinci	-	-	-	-	-	-	-	-	-	-	-	-	-	-	-	-	-	-	-	-	-
Čađavica	-	-	-	-	-	-	-	-	-	-	-	-	-	-	-	-	-	-	-	-	-
Gradina	-	-	-	9	-	-	-	-	9	9	-	-	-	-	0	-	-	-	-	0	-
Lukač	Virkom d.o.o. Virovitica	0	-	-	-	-	15	15	15	15	15	42	11	6	6	6	295	-	312	318	324
Mikleuš	-	-	-	-	-	-	-	-	-	-	-	-	-	-	-	-	-	-	-	-	-
Nova Bukovica	-	-	-	-	-	-	-	-	-	-	-	-	-	-	-	-	-	-	-	-	-
Orahovica	Voda d.o.o. Orahovica	0	0	0	0	0	32	32	32	32	32	-	8	28	10	9	1378	1386	1414	1424	1433
Pitomača	Vodakom d.o.o. Pitomača	-	-	-	-	-	18,25	18,9	18,9	18,9	18,9	34	26	17	42	18	866	763	780	822	840
Slatina	Komrad d.o.o. Slatina	0	0	0	0	0	78	78	78	78	78	118	17	32	14	37	3248	3265	3297	3311	3348
Sopje	-	-	-	-	-	-	-	-	-	-	-	-	-	-	-	-	-	-	-	-	-
Suhopolje	Virkom d.o.o. Virovitica	0	0	0	0	0	0	-	38	38	38	194	-	50	49	24	426	-	579	628	652
Špišić Bukovica	Virkom d.o.o. Virovitica	-	-	-	-	5,4	-	16	16	16	21,4	35	93	17	2	63	212	305	322	324	387
Virovitica	Virkom d.o.o. Virovitica	0	0	0	0	0,2	160	160	160	160	160,2	12	-	70	4	230	8875	8552	8622	8626	8856
Voćin	Komrad d.o.o. Slatina	-	-	-	-	-	-	-	-	-	-	-	-	-	-	-	-	1	1	1	0
Zdenci	Voda d.o.o. Orahovica	9,5	0	5	0	0	9,5	-	5	5	5	-	-	167	24	12	-	0	167	191	203
Ukupno							377,5										16 043				

Izvor podataka: Komrad d.o.o. Slatina, Virkom d.o.o. Virovitica, Voda d.o.o. Orahovica, Vodakom d.o.o. Pitomača

Tablica 37. Isporučitelji vodnih usluga i aglomeracije

Uslužno područje	Isporučitelj vodne usluge javne odvodnje	Aglomeracije veće od 2.000 ES	Aglomeracije manje od 2.000 ES
5	Komrad d.o.o. Slatina	Slatina	Zvonimirovac, Dobrović, Donji Meljani, Gornji Miholjac, Novi Senkovac, Nova Bukovica, Voćin, Mikleuš, Kapinci, Čađavica
	Virkom d.o.o. Virovitica	Gradina, Suhopolje, Virovitica	Novi Gradac, Vukosavljevica, Cabuna, Orešac, Lukač, Terezino Polje, Brezovica, Bušetina, Stari Gradac, Gornje Bazje
	Voda d.o.o. Orahovica	Čačinci, Orahovica	Crnac, Staro Petrovo Polje, Zdenci
	Vodakom d.o.o. Pitomača	Pitomača	Sedlarica

Izvor podataka: Hrvatske vode

II.4.5.2. Uređenje vodotoka i voda i melioracijska odvodnja

Površinske vode podijeljene su na vode I. i II. reda Prema Odluci o popisu voda I. reda („Narodne novine“ broj 79/10.).

Zaštita od štetnog djelovanja voda

Zakonom o vodama propisani su planski dokumenti upravljanja vodama, jedan od njih je Plan upravljanja vodnim područjima za razdoblje 2016.-2021. godina, čiji je sastavni dio Plan upravljanja rizicima od poplava, a koji sadrži karte opasnosti i karte rizika od poplava.

Zaštita od poplava provodi se sukladno Zakonu o vodama, Državnom planu obrane od poplava i Glavnom provedbenom planu obrane od poplava.

Zaštita od štetnog djelovanja voda obuhvaća aktivnosti i mjere za obranu od poplava gradnjom regulacijskih i zaštitnih vodnih građevina (nasipi, obaloutvrde, odteretni kanali i sl.), obranu od leda i zaštitu od erozija i bujica.

Mjere i aktivnosti provode se prema *Planu obrane od poplava lokalnih voda na području Virovitičko-podravске županije*.

Mjere preventivne obrane od poplava obuhvaćaju radove održavanja voda, održavanje vodotoka, održavanje regulacijskih i zaštitnih vodnih građevina, čišćenje.

Državnim planom obrane od poplava („Narodne novine“ 84/10.), propisane su mjere i dionice obrane od poplava i utvrđena branjena područja.

Prema „Provedbenom planu obrane od poplava“, teritorijalna jedinica za izravnu provedbu mjera obrane od poplava na vodama I. reda je sektor B Dunav i Donja Drava, branjeno područje 34 međudržavne rijeke Drava i Dunav“.

Melioracijska odvodnja

Sustav melioracijske odvodnje čine različite građevine za melioracijsku odvodnju, a to su osnovna i detaljna kanalska mreža, crpne stanice, cijevne drenaže i dodatni objekti koji pripadaju tim građevinama, sa svrhom otjecanja površinskih i plitkih podzemnih voda iz tla, odvođenje suvišnih voda s poljoprivrednog i ostalog zemljišta.

Građevine melioracijske odvodnje određene su sukladno „*Popisu građevina za osnovnu melioracijsku odvodnju i mješovitih melioracijskih građevina od interesa za Republiku Hrvatsku*“ („Narodne novine“ broj 83/10.),

II.4.5.3. Gospodarenje otpadom

Gospodarenje otpadom je skup aktivnosti kojima se sprječava nastanak otpada, smanjuje se količina otpada i štetni utjecaj na okoliš.

Sustav gospodarenje otpadom temelji se na odredbama Zakona o održivom gospodarenju otpadom („Narodne novine“ broj: 94/13., 73/17., 14/19. i 98/19.), te odredbama novog Zakona o gospodarenju otpadom („Narodne novine“, broj 84/21.), donesenom tijekom ovoga izvještajnog razdoblja i Planu gospodarenja otpadom u Republici Hrvatskoj 2017.-2022. godina.

Građevine i uređaji za gospodarenje otpadom

Aktivna i neusklađena odlagališta

Na području Županije nalaze se 3 aktivna odlagališta: Gradsko odlagalište u Virovitici, odlagalište otpada Radosavci (Grad Slatina) i odlagalište otpada Tuk (Grad Orahovica). Sva tri odlagališta posjeduju potrebnu dokumentaciju i dozvole za odlaganje otpada te sanaciju odlagališta koja je u tijeku.

Odlagalište otpada Klisa (Općina Pitomača) zatvoreno je 8. rujna 2017. godine. Nakon zatvaranja odlagališta otpada na lokaciji Klisa, tvrtka „Komunalno Pitomača“ d.o.o. sakupljeni komunalni otpad odvozi na Gradsko odlagalište u Virovitici na temelju sklopljenog ugovora sa komunalnom tvrtkom „Flora Vtc“ d.o.o. koja upravlja odlagalištem.

Na području Županije nema neusklađenih odlagališta, odnosno odlagališta koja ne ispunjavaju uvjete za odlaganje otpada, granične vrijednosti emisija u okoliš kod odlaganja otpada, uvjete i mjere u svezi s planiranjem, gradnjom, radom i zatvaranjem odlagališta.

Tablica 38. Popis pravnih osoba sa dozvolama za sakupljanje otpada na području Virovitičko-podravске županije

R.B.	Poslovni subjekt	Jedinica lokalne samouprave
1.	Flora Vtc d.o.o., Virovitica	Grad Virovitica, Općina Gradina, Općina Lukač, Općina Suhopolje, Općina Špišić Bukovica, Grad Orahovica(EE otpad) Općina Pitomača (glomazni otpad, papir i plastika)
2.	Slatina kom d.o.o., Slatina	Grad Slatina,
3.	Papuk d.o.o., Orahovica	Grad Orahovica, Općina Čačinci i Općina Zdenci
4.	Komunalno Pitomača d.o.o., Pitomača	Općina Pitomača
5.	Koncesionar Crnac-promet d.o.o., Crnac	Općina Crnac
6.	Eko-Flor Plus d.o.o.	Općina Voćin, Općina Nova Bukovica, Općina Čađavica, Općina Mikleuš, Općina Sopje
8.	Unija Nova d.o.o., Sesevski Kraljevec*	Grad Virovitica, Grad Orahovica, Općina Pitomača, Općina Suhopolje, Općina Čačinci, Općina Zdenci, Grad Slatina
9.	DS Smith Unija-papir Croatia d.o.o. Zagreb, pogon Osijek*	Grad Orahovica, Općina Pitomača (papir)
10.	Obrt Globus, Pitomača *	Općina Pitomača (obuča i odjeća),
11.	EKOCRO VISION d.o.o. Donji Miholjac*	Grad Orahovica

Izvor podataka: Virovitičko-podravska županija, Upravni odjel za graditeljstvo, zaštitu okoliša i imovinsko-pravne poslove

Prema Izvješću o provedbi Plana gospodarenja otpadom Virovitičko-podravske županije u 2022. godini na području Županije ukupno je odloženo u zadnjoj godini ovog izvještajnog razdoblja 16.521,71 t otpada.

Reciklažna dvorišta

Unapređenje sustava gospodarenja otpadom provodi se i povećanjem količine odvojeno prikupljenog komunalnog otpada, čime se smanjuje ostatni otpad koji se odlaže na odlagalište.

Reciklažno dvorište je nadzirani ograđeni prostor namijenjen odvojenom prikupljanju i privremenom skladištenju manjih količina opasnog komunalnog otpada, reciklabilnog komunalnog otpada i drugih propisanih vrsta otpada.

Tablica 39. Reciklažna dvorišta na području Gradova i općina u Virovitičko-podravskoj županiji

R.B.	Gradovi/Općine	Lokacija reciklažnog dvorišta
1.	Grad Virovitica	Postojeće RD na odlagalištu komunalnog otpada
2.	Grad Slatina	Postojeće RD na odlagalištu komunalnog otpada Radosavci
3.	Grad Orahovica	Postojeće RD na odlagalištu komunalnog otpada Tuk
4.	Općina Pitomača	RD u poduzetničkoj zoni Rakitka 1 u Kladarama – pušteno u funkciju u lipnju 2019. god.
5.	Općina Crnac	Nabavljeno mobilno reciklažno dvorište
6.	Općina Čađavica	U funkciji je mobilno reciklažno dvorište
7.	Općina Nova Bukovica	U funkciji je mobilno reciklažno dvorište
8.	Općina Zdenci	U 2018. god nabavljeno je mobilno reciklažno dvorište. U suradnji sa Gradom Orahovicom planira se osigurati korištenje reciklažnog dvorišta na odlagalištu otpada Tuk u Orahovici.
9.	Općina Lukač	Mobilno reciklažno dvorište funkcionira ali ne u obujmu u kojemu bi trebalo.
10.	Općina Mikleuš	U funkciji je mobilno reciklažno dvorište
11.	Općina Voćin	Planira se najam mobilnog reciklažnog dvorišta
12.	Općina Špišić Bukovica	Izgrađeno je reciklažno dvorište u naselju Špišić Bukovica
13.	Općina Suhopolje	Izgrađeno je RD u naselju Pčelić
14.	Općina Sopje	Osigurano mobilno reciklažno dvorište
15.	Općina Gradina	Nema uređeno reciklažno dvorište
16.	Općina Čačinci	Nabavljeno mobilno RD koje se tijekom 2023. planira staviti u funkciju

Izvor podataka: Virovitičko-podravska županija, Upravni odjel za graditeljstvo, zaštitu okoliša i imovinsko-pravne poslove

Centri za gospodarenje otpadom

Centri za gospodarenje otpadom imaju funkciju obrade miješanog komunalnog otpada.

Prema Izmjenama i dopunama Plana gospodarenja otpadom Republike Hrvatske za razdoblje 2017.–2022. godine („Narodne novine“ broj 1/22.) Virovitičko-podravska županija je uz Brodsko-posavsku, Požeško-slavonsku i Sisačko-moslavačku pripojena CGO Šagulje, za koji je u tijeku priprema projekata.

II.4.6. Društvena infrastruktura

Društvene djelatnosti su sadržaji od javnog interesa, a sa razvijenom društvenom infrastrukturom predstavljaju temelj kvalitete života, njihovim razvojem se smanjuje socijalna nejednakost i isključenost, a povećava ekonomski rast, za koji je bitno postojanje obrazovnog kadra, sposobnog prilagodbi svim promjenama.

Javne službe u funkciji pravosuđa, uprave, prosvjete, školstva, zdravstva socijalne skrbi, sporta ali i razne udruge građana, nadležne su za razvoj društvenih djelatnosti i mreže društvene infrastrukture.

Bolje razvijenija mreža društvene infrastrukture omogućava stabilniju naseljenost nekog prostora, a time i preduvjete za bolji gospodarski i prostorni razvoj.

Društvena infrastruktura pripada skupini središnjih funkcija naselja.

II.5. Zaštita i korištenje dijelova prostora od posebnog značaja

II.5.1. Zaštićeni dijelovi prirode

Reljefna posebnost Županije, na čijem se prostoru brdski predjeli Papuka i Bilogore dodiruju sa ravninama središnjeg dijela županije i spuštaju u nizine uz rijeku Dravu, omogućila je razvoj bogatog biljnog i životinjskog svijeta, koje zbog osobitih vrijednosti predstavljaju dio prostora od osobitog značaja za prostor Virovitičko-podravske županije.

Zakonom o zaštiti prirode („Narodne novine“ broj: 80/13, 15/18, 14/19, 127/19 i 155/23) uređen je sustav zaštite i cjelovitog očuvanja prirode i njezinih dijelova.

Na području Virovitičko-podravske županije nalazi se ukupno 16 zaštićenih područja koji su zaštićeni temeljem Zakona o zaštiti prirode, od toga 1 posebni rezervat, 1 park prirode, 1 regionalni park, 2 spomenika prirode, 4 značajna krajobraza, 2 park – šume, 5 spomenika parkovne arhitekture.

Tablica 40. Zaštićeni dijelovi prirode - zaštićena područja

Kategorija zaštićenih područja	ZAŠTIĆENI DIJELOVI PRIRODE			područje grada/općine
	naziv područja (reg. broj)	datum proglašenja	površina ha	
Strogi rezervat	-	-	-	
Nacionalni park	-	-	-	
Posebni rezervat	Sekulinačke planine (405) Šumska vegetacija	03.11.1966.	11,2	Općina Voćin
Park prirode	Park prirode Papuk (886)	19.05.1999.	15 362	Grad Orahovica Općine Čačinci i Voćin
Regionalni park	Mura-Drava (466)	26..02.2011.	17 801,94	Općine Čađavica, Gradina, Lukač, Pitomača, Špišić Bukovica, Sopje
Spomenik prirode	Rupnica (60) geološki	14.10.1948.	0,5	Općina Voćin
	Dva hrasta kitnjaka (Quercus	23.10.2004.	0	Općina Voćin

IZVJEŠĆE O STANJU U PROSTORU VIROVITIČKO-PODRAVSKE ŽUPANIJE
za razdoblje 2018.-2022. godine

	petraea (Matt) Liebl) u području Djedovica (934)			
Značajni krajobraz	Jelkuš (918)	08.11.2001.	291,6	Općina Pitomača
	Križnica (919)	08.11.2001.	802,57	Općina Pitomača
	Močvarno stanište Vir (920)	08.11.2001.	1,15	Općina Pitomača
	Širinski otok (921)	08.11.2001.	105,65	Općina Pitomača
Park - šuma	Jankovac (61)	27.01.1955.	629,76	Općina Čačinci
	Turski grad – prev.	2008. godina	-	Grad Slatina
Spomenik parkovne arhitekture park	Park u Virovitici (403)	14.02.1967.	5,01	Grad Virovitica
	Park u Suhopolju (29)	18.04.1958.	7,99	Općina Suhopolje
	Park u Slatini (570)	05.06.1968.	1,27	Grad Slatina
Spomenik parkovne arhitekture skupina stabala	Skupina stabala oko škole u Noskovačkoj Dubravi (583)	03.07.1969.	1,24	Općina Čađavica
	Mamutovac u Slatini (Sequoia gigantea Decs) (406)	29.03.1967.	0	Grad Slatina
Ukupno:			35021,88	

Izvor podataka: Bioportal, Prostorni plan Virovitičko-podravске županije, Upisnik zaštićenih područja

Parkom prirode Papuk upravlja *Javna ustanova Park prirode Papuk* sa sjedištem u Voćinu, Trg Gospe Voćinske 1, koju je osnovala Vlada Republike Hrvatske Uredbom o osnivanju Javne ustanove Park prirode Papuk („Narodne novine“ broj 96/99), a koja je u nadležnosti Ministarstva gospodarstva i održivog razvoja, sada Ministarstva zaštite okoliša i zelene tranzicije.

Ostalim zaštićenim područjima prirode na području Županije upravlja Javna ustanova za upravljanje zaštićenim prirodnim vrijednostima Virovitičko-podravске županije sa sjedištem u Posjetiteljskom centru Dravska priča u Noskovicima, Općina Čađavica, osnovana 12. ožujka 2002. godine Odlukom o osnivanju Javne ustanove koju je donijela Skupština Virovitičko-podravске županije („Službeni glasnik VPŽ, broj 1/02).

Javna ustanova je 2013. godine promijenila naziv u Javna ustanova za upravljanje zaštićenim prirodnim vrijednostima i ekološkom mrežom Virovitičko-podravске županije („Službeni glasnik VPŽ, broj 7/13).

Zaštićenim područjem i područjem ekološke mreže upravlja se planom upravljanja kojim se utvrđuje stanje zaštićenog područja i područja ekološke mreže uz određivanje ciljeva upravljanja, očuvanja i aktivnosti kojima se to postiže.

Plan upravljanja donosi se sukladno Zakonu o zaštiti prirode.

Planovi upravljanja na području zaštićenih prirodnih područja i ekološke mreže su:

- Plan upravljanja područjem ekološke mreže taložnice Virovitičke šećerane (PU 7003) za razdoblje 2022.-2031. godina
- Plan upravljanja Parkom prirode Papuk i pridruženim područjima i područjima ekološke mreže te Papuk UNESCO svjetskim geoparkom (PU 102) za razdoblje 2023.-2032. godina
- Plan upravljanja Regionalnim parkom Mura-Drava i pridruženim zaštićenim područjima i područjima ekološke mreže (PU 007) za razdoblje 2024.-2033. godina

II.5.1.1. Međunarodno proglašena zaštićena područja

Konvencije i programi međunarodnog značaja kojima su propisana očuvanja zaštićenih područja, važna za opstanak mnogih biljnih i životinjskih vrsta i njihovih zajednica, koje čovjek koristi i u određenoj mjeri ovisi o njima obvezuju zemlje potpisnice na suradnju u održivom korištenju i zaštiti i ujedno predstavlja okvir za međunarodnu suradnju.

UNESCOvim Programom „Čovjek i biosfera proglašen je HU-HR Prekogраниčni rezervat biosfere Mura-Drava-Dunav, a Programom UNESCO Svjetski geoparkovi status geoparka dobio je Geopark Papuk.

II.5.1.2. Prekogраниčni rezervat biosfere Mura-Drava-Dunav

Rezervati biosfere obuhvaćaju područja ekosustava priznatih od strane UNESCO-a, a doprinose očuvanju krajobraza, raznolikosti ekoloških sustava, vrsta i genetskih resursa, zaštitu većih prirodnih i kulturnih predjela, ujedno su mjesta za učenje o održivom razvoju.

Prekogраниčni rezervat biosfere Mura-Drava-Dunav između Hrvatske i Mađarske proglasio je UNESCO u Parizu 2012. god. sa ciljem očuvanja bioraznolikosti i održivog razvoja tog prostora, a obuhvaća čitave tokove rijeka Mure, Drave i Dunava, kao i Park prirode Kopački rit.

Bioraznolikost ovog područja čine mozaici poplavnih šuma, travnjaka, sprudova, obala, mrtvih rukavaca, meandara i napuštenih korita koji predstavljaju mozaik vlažnih staništa te brojne vrste flore i faune.

U obuhvatu rezervata biosfere Mura-Drava-Dunav 2011. godine zaštićeno je područje uz rijeke Mura i Dravu u kategoriji Regionalni park Mura-Drava.

II.5.1.3. Geopark Papuk

Jedinstveno geografsko područje sa geološkim lokalitetima i krajolicima od međunarodnog značaja sa ciljem istraživanja, razvoja i povezivanja geološkog bogatstva sa ostalim dijelovima biološke, kulturne i nematerijalne baštine definira područje geoparka.

2007. godine na sjednici Europske mreže Geoparkova Papuk je postao prvi Hrvatski geopark i član europske i UNESCO svjetske mreže geoparkova sa površinom od 52 393 ha.

II.5.1.4. Dijelovi prirode planirani za zaštitu

Osim navedenih dijelova prirode zaštićenih temeljem Zakona o zaštiti prirode, Prostornim planom Virovitičko-podravске županije za zaštitu su predložena 24 prirodna područja, od toga 2 posebna rezervata, 1 spomenik prirode, 10 značajnih krajobraza, 3 park-šume, 8 spomenika parkovne arhitekture.

U kategoriji “posebni rezervat”

- “Mrtvi dol”(šumska vegetacija)
- „Smudska brda“ (botanički)

U kategoriji “spomenik prirode“

- “Rustine” (geomorfološki)

U kategoriji “značajni krajobraz“

- močvarno područje uz Dravu
- potočna dolina “Rakitovac”
- dolina potoka Čeralinica i nastavno Vojlovica rijeke,
- područje oko “Ružice grada”
- područje oko “Manastira Sv. Nikolaja”.
- zaštićeni pojas grada Virovitice na obroncima Bilogore
- šuma Jasenaš
- vidikovac Macute
- potočna dolina rijeke Čađavice
- ribnjak Grudnjak, općina Zdenci

U kategoriji “park šuma”

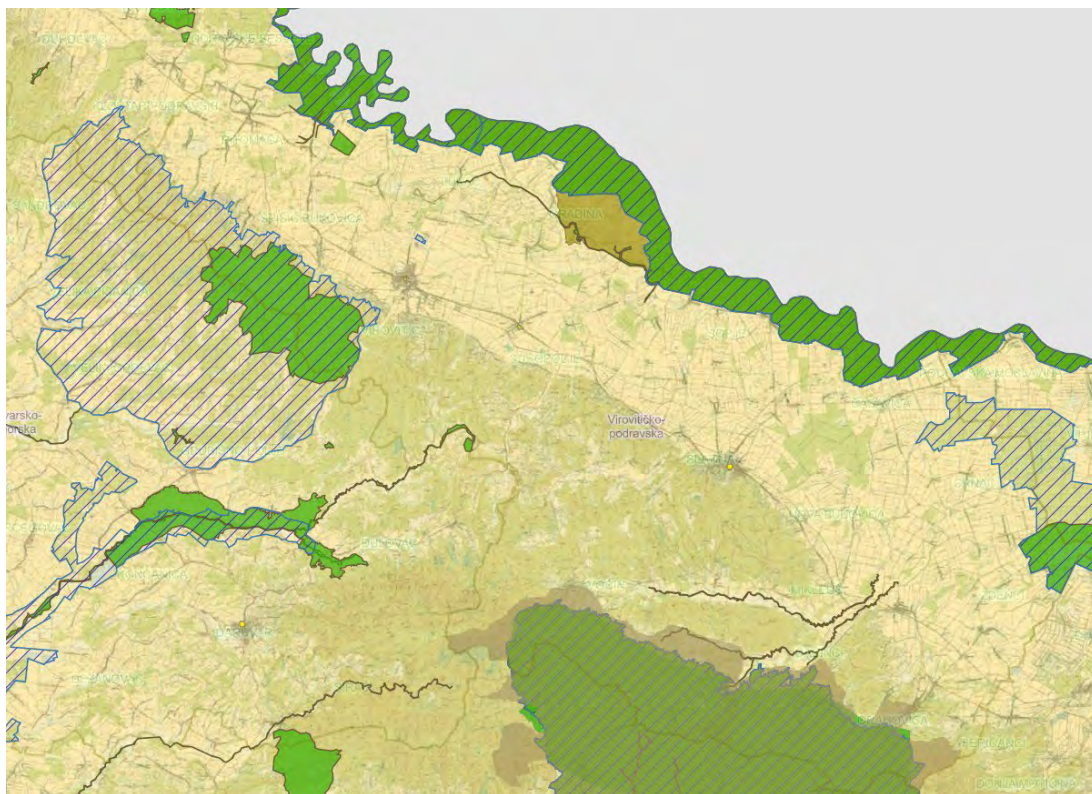
- šuma “Plandište” kod naselja Kozice
- šumsko područje Djedovica
- Lisičine

U kategoriji “spomenik parkovne arhitekture“ - park

- park u Orahovici
- park u Višnjici
- šuma Albus
- lokalitet Merkur kod Orahovice
- park u Zdencima
- park u Voćinu

U kategoriji “spomenik parkovne arhitekture“ - skupina stabala

- skupina stabala u Špišić Bukovici
- skupina borova uz raskrižje ceste Đuričić - Drenovac



Slika 21. Zaštićeni dijelovi prirode i Ekološka mreža RH na području Virovitičko-podravске županije
Izvor podataka: BIOPORTAL, obrada ZPUVPŽ

Tablica 41. Prikaz površine Regionalnog parka Mura - Drava po Općinama

Redni broj	Općina	Površina (ha)
1	Pitomača	2955,53
2	Špišić Bukovica	287,58
3	Lukač	1931,78
4	Gradina	7061,72
5	Sopje	3583,58
6	Suhopolje	15,06
7	Čađavica	1966,69
Ukupno		17801,94

Izvor podataka: Upisnik zaštićenih područja, Bioportal

II.5.1.5. Ekološka mreža Republike Hrvatske – NATURA 2000

Ekološka mreža predstavlja mrežu međusobno povezanih ili prostorno bliskih ekološki značajnih područja, važnih za ugrožene vrste i staništa, koja uravnoteženim biogeografskim rasporedom značajno pridonosi očuvanju prirodne ravnoteže i biološke raznolikosti.

Cilj proglašenja ekološke mreže – NATURA 2000 je očuvanje bioraznolikosti, krajobrazne raznolikosti i georaznolikosti.

Uredbom o proglašenju ekološke mreže („Narodne novine“, broj: 124/13 i 105/15) proglašena je ekološka mreža Republike Hrvatske sa sustavom ekološki značajnih područja i ekoloških koridora s ciljevima očuvanja i smjernicama za mjere zaštite koje su namijenjene održavanju ili uspostavljanju povoljnog stanja ugroženih i rijetkih stanišnih tipova i divljih svojti.

Novi podaci o ciljnim vrstama i stanišnim tipovima, izrada novih kartografskih prikaza, te usklađivanje nadležnosti javnih ustanova jedan su od glavnih razloga donošenja nove Uredbe o ekološkoj mreži i nadležnostima javnih ustanova za upravljanje područjima ekološke mreže („Narodne novine“, broj 80/2019) i stavljanja van snage postojeće Uredbe.

Područja ekološke mreže podijeljena su na područja očuvanja značajna za vrste i stanišne tipove, prema Direktivi o staništima (POVS područja), područja očuvanja značajna za ptice, prema Direktivi o pticama (POP područja), a novom Uredbom dodana su i vjerojatna područja očuvanja značajna za vrste i stanišne tipove (vPOVS) i posebna područja očuvanja značajna za vrste i stanišne tipove (PPOVS).

Na prostoru Virovitičko-podravске županije nalaze se područja ekološke mreže.

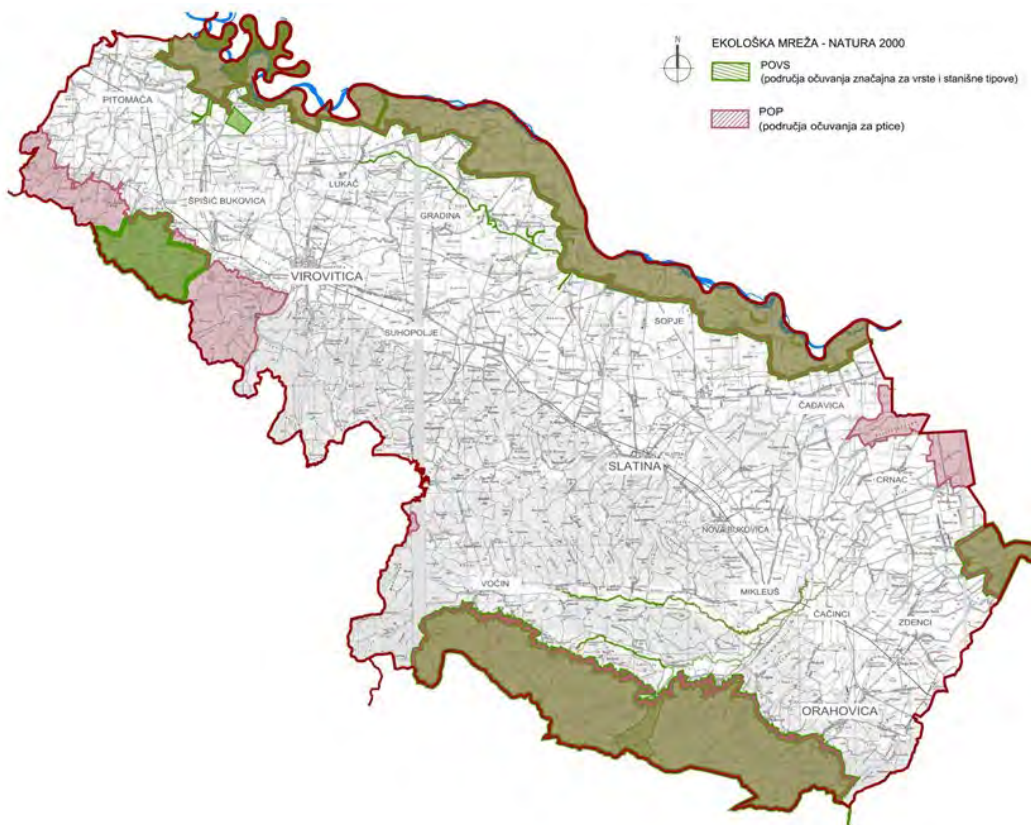
Područja prema Direktivi o staništima (POVS)

- Gornji tok Drave (od Donje Dubrave do Terezinog polja) - HR5000014 – područje je važno stanište vodozemaca (crvenog mukača, veliki vodenjak), šišmiš (širokouhi mačnjak i velikouhi šišmiš, kornjaš (hrastova strizibuba i običan jelenak), sisavci m(vidra, dabar), riba (bolen, piškur, bjeloperajna krkuš, prugasti balavac i mali vretenac)
- Srednji tok Drave (od Terezinog polja do Donjeg Miholjca) - HR5000015 – značajno područje vodozemaca (vodenjaka i velikog dunavskog vodenjaka), barske kornjače, brojnih vrsta riba (bolen, Balonijev balavac, plotica, sabljarka, crnka, gavčica, veliki vretenac) i sisavaca (vidra i dabar)
- Stari Gradac – Lendava HR2001004 – značajno kao stanište crнке (Umbra krameri) sa dobro razvijenom plutajućom vegetacijom
- Starogradački Marof - HR 2001005 – rijetko nalazište crнке (Umbra krameri)
- Županijski kanal (Gornje Bazje – Zidina) - HR2001006 – područje važno za zaštitu ugrožene vrste ribe crнке (Umbra krameri)
- Bilogora – HR2001281 – značajno stanište leptira danja medonjica i žabe žuti mukač
- Ribnjak Grudnjak s okolnim šumskim kompleksom - HR2001085 – važno stanište vodozemaca

- (crveni mukač, veliki dunavski vodenjak), sisavci (vidra)
- Potoci oko Papuka – HR2001329 – značajno za očuvanje slatkovodnog školjkaša (*Unio crassus*), potočnog raka, slatkovodne ribe Dunavska mrena (*Barbus balcanicus*)
- Papuk – HR2000580 područje bogato suhim vapnenačkim travnjacima sa bogatom florom i faunom i stanište su brojnim rijetkim vrstama orhideja, malog kaćuna, panonske djeteline. Vlažni travnjaci su staništa rijetkim i ugroženim vrstama biljaka (plućna sirištara) i močvarnom plavcu (kritično i strogo zaštićen leptir)
- Ilova (HR20001216) – važna staništa vodozemaca (crveni mukač), sisavaca (vidra i dabar), te riba (gavčica, bolen, bjeloperajna krkušica).

Područja prema Direktivi o pticama (POP)

- Bilogora i Kalničko gorje HR1000008 – stanišni tipovi bukovih šuma, aluvijalnih šuma i Ilirsko hrastovo-grabove šume
- Ribnjaci Grudnjak i Našice HR1000011 – područja hrastovih i hrastovo grabovih šuma i aluvijalne šume
- Taložnice Virovitičke šćerane HR1000012 – područje značajno za očuvanje vlastelice
- Gornji tok Drave (od Donje Dubrave do Terezinog polja) HR 1000014 – područje šume hrasta lužnjaka Repaš, riječne šume vrba i topola, hrastove i hrastovo-grabove šume, poplavne miješane šume, aluvijalne šume.
- Srednji tok Drave 1000015 – područje stanišnog tipa Aluvijalnih šuma
- Papuk HR1000040 – područje velike raznolikosti i brojnosti ptica međunarodne važnosti, bjelovrata muharica, golub dupljaš, planinski djetlić, kreja, kraljići, gnjezdarice (zebe i crvendaći) samo su neke od 107 vrsta ptica koje nastanjuju Papuk



Slika 22. Ekološka mreža RH na području Virovitičko-podravске županije
Izvor podataka: BIOPORTAL, obrada ZPUVPŽ

II.5.1.6. Prekogranični rezervat biosfere Mura-Drava-Dunav

Prekogranični rezervat biosfere Mura-Drava-Dunav između Hrvatske i Mađarske proglašen je 2012. god., sa ciljem očuvanja bioraznolikosti i održivog razvoja tog prostora.

*Obuhvaća Regionalni park Mura-Drava, područja ekološke mreže i ostala zaštićena područja.

II.5.1.7. Značajni prirodni resursi

Značajni prirodni resursi na prostoru Virovitičko-podravске županije su prirodna područja krajobrazne raznolikosti, poljoprivredno zemljište, šumsko zemljište i vode.

Poljoprivrednim zemljištem treba racionalno gospodariti i prvenstveno ga treba zaštititi od nekontrolirane i nepotrebne prenamijene.

Prvenstveno izbjegavati korištenje u nepoljoprivredne svrhe osobito vrijedno obradivo tlo (P1) i vrijedno obradivo tlo (P2), iznimno ako se radi o državnom interesu ili za korištenje građevina koje su ozakonjene prema posebnom Zakonu.

Šume i šumsko zemljište potrebno je obnavljati i zaštititi od prekomjerne sječe, te primjenjivati mjere pošumljavanja uzgoja i zaštite, prednost dati pošumljavanju autohtonim vrstama.

Vode treba racionalno koristiti, promicati održivo korištenje voda zbog dugoročne zaštite raspoloživih vodnih resursa i spriječiti onečišćenja s ciljem očuvanja potoka i njihovih dolina.

Izbjegavati ugrožavanje vrijednosti prirodnih vodotoka i vodenih ekosustava i očuvati raznolikost staništa i dinamiku toka voda, odnosno povremeno plavljenje rukavaca, meandriranje vodotoka, prenošenje, odlaganje i taloženje nanosa.

Kod zahvata na uređenju i regulaciji vodotoka s ciljem sprečavanja štetnog djelovanja voda, prvenstveno poplava i erozije, prethodnim snimanjem postojećeg stanja zahvat planirati da se zadrži prirodno stanje vodotoka.

Jednu od najvećih prostornih vrijednosti i prirodnih resursa predstavlja krajobraz. Osobito vrijedne prirodne predjele predstavljaju prirodni i kultivirani krajobraz. Prostor prirodnih i kultiviranih krajobraznih vrijednosti od obronaka Bilogore i Papuka, do Dravske nizine, riječnih dolina i šuma posebne namjene sa bogatim ekosustavima predstavlja dio prostora posebnog značaja Virovitičko-podravске županije, stoga treba poticati njihovu zaštitu i pravilno gospodarenje u skladu s održivim razvojem.

II.5.2. Zaštita i očuvanje okoliša

Kako bi se zaštitio i očuvao okoliš potrebno je provoditi aktivnosti i mjere, sukladno zakonskoj regulativi, kojima se sprječava onečišćenje okoliša i li otklonile štete već nanesene okolišu.

Za vrijeme ovoga izvještajnog razdoblja donesene su dvije izmjene i dopune Zakona o zaštiti okoliša (N.N., broj: 80/13, 153/13, 78/15, 12/18, 118/18). Ovim zakonom propisan je i uređen mehanizam obvezne provedbe strateške procjene utjecaja na okoliš, koji je obavezan za prostorne planove.

II.5.2.1. Zaštita tla i vode

Tlo je najčešće onečišćeno otpadom i otpadnim vodama, ali i blizinom prometnica. Iako su sanirana ilegalna „divlja“ odlagališta, a potrebno je stalno kontrolirati pojedinačne lokalitete na koja neodgovorni pojedinci odlažu otpad.

Najčešći uzrok onečišćenja vodotoka su otpadne vode, pogotovo netretirane koje dospijevaju u vodotoke.

II.5.2.2. Onečišćenje zraka

Najveći pritisak na kvalitetu zraka dolazi iz područja prometa, gospodarskog sektora i opće potrošnje. Prema razinama onečišćenosti zraka definiranim u *Uredbom o određivanju zona i aglomeracija prema razini onečišćenosti na teritoriju RH* („Narodne novine“ broj 1/14) Virovitičko-podravska županija nalazi se u HR 1 zoni.

Razine onečišćenosti zraka, određene prema donjim i gornjim pragovima procjene za sumporov dioksid (SO₂), okside dušika izražene kao dušikov dioksid (NO₂), lebdeće čestice (PM₁₀), benzen, benzo(a)piren, olovo (Pb), arsen (As), kadmij (Cd) i, nikal (Ni) u PM₁₀, ugljikov monoksid (CO), graničnim vrijednostima za ukupnu plinovitu živu (Hg) te ciljnim vrijednostima za prizemni ozon (O₃) s obzirom na zaštitu zdravlja ljudi za zonu HR 1 razine su unutar dozvoljenih granica.

Ciljevi i prioriteti u zaštiti zraka, ozonskog sloja i ublažavanje klimatskih promjena u Republici Hrvatskoj, a tako i u Virovitičko-podravskoj županiji određeni su *Programom zaštite zraka, ozonskog sloja, ublažavanje klimatskih promjena i prilagodba klimatskim promjenama u Virovitičko-podravskoj županiji za razdoblje 2017. – 2021. godina* (Službeni glasnik VPŽ broj 8/17), koji je 2022. godine produžen za jednogodišnje razdoblje (2017.-2022. godina).

Kakvoća zraka u Virovitičko-podravskoj županiji ne prati se kontinuirano, budući da nije postojala mreža za praćenje kakvoće zraka, a prema gore navedenoj Uredbi kvaliteta zraka na području cijele Županije je na razini I. kategorije, prema mjerodavnoj regulativi Županija nije dužna uspostaviti mjerne postaje za praćenje kakvoće zraka na svom području.

Uredbom o utvrđivanju popisa mjernih mjesta za praćenje koncentracije pojedinih onečišćujućih tvari u zraku i lokacija mjernih postaja u državnoj mreži za trajno praćenje zraka („Narodne novine“ broj 65/16) određene su lokacije mjernih postaja. Za Županiju je mjerodavna automatska mjerna postaja Zoljan - Našice, koja omogućuje praćenje koncentracije sumporovog dioksida (SO₂), dušikovog dioksida (NO₂) i lebdećih čestica (PM₁₀).

U ovom izvještajnom razdoblju donesena je nova *Uredba o utvrđivanju popisa mjernih mjesta za praćenje koncentracije pojedinih onečišćujućih tvari u zraku i lokacija mjernih postaja u državnoj mreži za trajno praćenje zraka* („Narodne novine“ broj 107/2022).

Štetne emisije iz industrijskih i proizvodnih djelatnosti procjenjuju se prema emisijama prijavljenima u Registar onečišćavanja okoliša (ROO).

II.5.3. Zaštita i očuvanje kulturnih dobara - graditeljska baština

Graditeljska baština Virovitičko-podravske županije predstavlja dio njenog identiteta kroz povijest, a obuhvaća građevine, povijesne lokalitete, spomenike i sve što se smatra vrijednim očuvanja za budućnost.

Mjere zaštite i očuvanja ažuriraju se i ugrađuju u prostorno plansku dokumentaciju, sukladno Zakonu o zaštiti i očuvanju kulturnih dobara („Narodne novine“ broj: 69/99, 151/03, 157/03, 87/09, 88/10, 61/11, 25/12, 136/12, 157/13, 152/14, 98/15, 44/17, 90/18, 32/20, 62/20, 117/21 i 114/22).

Prostorni planovi obavezno sadrže podatke iz konzervatorskih podloga i mjere zaštite nepokretnih kulturnih dobara. Konzervatorske podloge izrađuje nadležno tijelo, a to je za područje Županije Ministarstvo kulture i medija, Uprava za zaštitu kulturne baštine, Konzervatorski odjel u Požegi, koji aktivno sudjeluje u postupku izrade (izrada konzervatorskih podloga i mjerama zaštite) i donošenja prostornih planova izdavanjem suglasnosti.

U proteklom izvještajnom razdoblju, za vrijeme kojeg su donesene VII. Izmjene i dopune Prostornog plana Virovitičko-podravske županije ugrađeni su podaci dostavljeni od nadležnog Konzervatorskog odjela.

Kulturna dobra sistematiziraju se po vrstama i statusu, kao zaštićena, preventivno zaštićena i evidentirana.

IZVJEŠĆE O STANJU U PROSTORU VIROVITIČKO-PODRAVSKE ŽUPANIJE
za razdoblje 2018.-2022. godine

Nastavno u tablici prikazana su preventivno zaštićena, zaštićena, obnovljena i ugrožena kulturna dobra u izvještajnom razdoblju.

Tablica 42. Zaštićena, preventivno zaštićena, obnovljena i ugrožena kulturna dobra na području Županije i izvještajnom razdoblju

R. br.	Grad/ Općina	BROJ PREVENTIVNO ZAŠTIĆENIH KULTURNIH DOBARA			BROJ ZAŠTIĆENIH KULTURNIH DOBARA			BROJ OBNOVLJENIH KULTURNIH DOBARA			BROJ UGROŽENIH KULTURNIH DOBARA		
		N	A	M	N	A	M	N	A	M	N	A	M
1.	Virovitica	0	0	0	8	11	1	1	0	0	1	11	1
2.	Slatina	0	0	0	4	8	1	1	0	0	0	8	0
3.	Orahovica	0	1	0	6	0	1	1	0	0	1	1	0
4.	Crnac	0	0	0	0	0	0	0	0	0	0	0	0
5.	Čačinci	0	0	0	2	0	0	1	0	0	0	0	0
6.	Čađavica	0	0	0	1	0	1	0	0	0	1	0	0
7.	Gradina	0	0	0	0	2	1	0	0	0	0	2	0
8.	Lukač	0	0	0	1	0	0	0	0	0	0	0	0
9.	Mikleuš	0	1	0	0	0	2	0	0	0	0	1	1
10.	Nova Bukovica	0	0	0	1	2	0	1	0	0	0	2	0
11.	Pitomača	0	0	0	2	0	0	0	0	0	1	0	0
12.	Sopje	0	7	0	0	3	0	0	0	0	0	10	0
13.	Suhopolje	0	0	0	4	9	1	1	0	0	1	9	0
14.	Špišić Bukovica	0	1	0	1	2	0	0	0	0	0	3	0
15.	Voćin	0	2	0	4	1	9	1	0	0	1	3	0
16.	Zdenci	0	0	0	0	0	1	0	0	0	0	0	0
Ukupno		0	12	0	34	38	18	7	0	0	6	50	2

Izvor podataka: Ministarstvo kulture i medija, Uprava za zaštitu kulturne baštine, Sektor za konzervatorske odjele i inspekciju, Konzervatorski odjel u Požegi; Oznake: N-nepokretno kulturno dobro, A- arheološko, M-memorijalno

U nastavku prikazane su kulturno-povijesne cjeline, pojedinačna kulturna dobra i arheološke zone i cjeline.

IZVJEŠĆE O STANJU U PROSTORU VIROVITIČKO-PODRAVSKE ŽUPANIJE
za razdoblje 2018.-2022. godine

Tablica 43. Lista zaštićenih nepokretnih kulturnih dobara na području Virovitičko-podravske županije

GRADITELJSKA BAŠTINA						
Broj	Općina/Grad	Mjesto	Naziv kulturnog dobra	K.O.	K.Č.BR.	Broj upisa u Reg RH
1.	ČAĐAVICA	Čađavica	Crkva sv. Petra	Čađavica	394	Z - 369
2.	LUKAČ	Lukač	Crkva sv. Luke	Lukač	1	Z - 373
3.	NOVA BUKOVICA	Nova Bukovica	Župna crkva Uznesenja Blažene Djevice Marije	Nova Bukovica	10, 2/1,2	Z - 4543
4.	ORAHOVICA	Crkvari	Crkva sv. Lovre	Stara Jošava	693, 694	Z - 368
5.		Duzluk	Manastir sa crkvom sv. Nikole	Manastir Orahovica	1,2	Z - 370
6.		Orahovica	Ruševine grada „Ružice“ kod Orahovice	Duzluk, Orahovica	1203/2, 1203/1 k.o. Orahovica 18, 19/1,20/1, 20/2, 20/3, 1320 k.o. Duzluk	Z - 375
7.		Orahovica	Srednjovjekovni grad Oršulić	Duzluk	1324/1	Z - 376
8.		Orahovica	Ostaci Plemićke kurije (<i>Curiae Nobilitaris</i>)	Orahovica	1068/1	Z - 4714
9.		Orahovica	Crkva Našašća sv. Križa	Orahovica	1	Z - 377
10.		SLATINA	Slatina	Župna crkva sv. Josipa	Podravska Slatina	4369
11.	Gornji Miholjac		Crkva sv. Trojice	Gornji Miholjac	102	Z - 371
12.	Gornji Miholjac		Žitnica u Gornjem Miholjcu	Gornji Miholjac	1156	Z- 5564
13.	Sladojevci		Crkva sv. Barbare	Sladojevci	510	Z - 378
14.	ČAČINCI	Slatinski Drenovac	Kulturno-povijesni krajolik Jankovac	Slatinski Drenovac	644/1,605/1, 1032	Z- 4090
15.		Slatinski Drenovac	Crkva sv. Georgija	Slatinski Drenovac	1,2	Z- 4715
16.	ŠPIŠIĆ BUKOVICA	Bušetina	Kapela sv. Marije	Bušetina 130	130	Z - 366
17.	SUHOPOLJE	Cabuna	Dvorac Janković	Cabuna	607,1377,1370, 1347/1,1369	Z - 367
18.		Cabuna	Župna crkva Kraljice sv. Krunice	Cabuna	1346	Z - 4421
19.		Suhopolje	Dvorac grofa Janković	Suhopolje	1495/1, 1495/3, 1495/5	Z - 379
20.		Suhopolje	Crkva sv. Terezije	Suhopolje	1363/1, 1362, 1363/2	Z-380

IZVJEŠĆE O STANJU U PROSTORU VIROVITIČKO-PODRAVSKE ŽUPANIJE
za razdoblje 2018.-2022. godine

21.	VIROVITICA	Virovitica	Dvorac Pejačević	Virovitica-centar	960, 961, 958, 957/3, 957/2, 957/1 Trg bana J. Jelačića	Z - 381
22.		Virovitica	Zgrada stare apoteke	Virovitica-centar	97 Trg kralja Zvonimira	Z - 382
23.		Virovitica	Crkva sv. Roka s franjevačkim samostanom	Virovitica-centar	96,100, 101, 102, 103 Trg kralja Zvonimira	Z - 383
24.		Virovitica	Palača Pejačević	Virovitica-centar	963/2, 963/1, 963/3, 963/4	Z-4089
25.		Virovitica	Židovsko groblje (izvan Kulturno-povijesne cjeline)	Virovitica	217,218	Z- 3347
26.		Antunovac	Kompleks povijesnih industrijskih građevina	Antunovac	15/1, 15/3,15/4, 15/5, 15/6, 560, 561/1,561/2, 561/3, 563/1, 563/2, dio 962, dio 970	Z-6938
27.		Virovitica	Kultumo-povijesna cjelina grada Virovitice	Virovitica-centar		Z-2799
28.	VOĆIN	Lisičine	Crkva sv. Georgija	Lisičine	1	Z - 372
29.		Macute	Crkva Uspenja Bogorodice	Macute	493	Z - 374
30.		Voćin	Srednjovjekovni grad Voćin	Voćin	1/2	Z - 384
31.		Voćin	Crkva Blažene Djevice Marije	Voćin	121, 120	Z - 385
32.	PITOMAČA	Pitomaca	Crkva sv. Vida	Pitomaca	1354	Z- 2196
33.	PITOMAČA	Turnašica	Crkva sv. Trojstva	Tumašica	1	Z - 2195
MEMORIJALNA KULTURNA DOBRA						
Broj	Općina/Grad	Mjesto	Naziv kulturnog dobra	K.O.	K.Č.BR.	Broj upisa u Reg.RH
1.	ČAĐAVICA	Nosko-vačka Dubrava	Skupna grobnica i spomenik djeci Kozare na mjesnom groblju	Noskovci	168	Z-7028
2.	MIKLEUŠ	Mikleuš	Spomenik i grobnica borcima 18. slavonske brigade na pravosl.	Mikleuš	565	Z- 2541
3.		Mikleuš	Spomenik i grobnica borcima 51. Vojvođanske divizije na	Mikleuš	868	Z- 2540
4.	VIROVITICA	Virovitica	Spomen kosturnica sa skulpturom borca na gradskom groblju u	Virovitica	4429	Z- 2678
6.	VOĆIN	Kometnik	Spomenik i grobnica seljaka iz sela Kometnik i Dobrić	Kometnik	610	Z- 2538
10.	VOĆIN	Voćin	Spomenik žrtvama fašističkog terora i zgrada bivše općine	Voćin	76	Z- 2539

IZVJEŠĆE O STANJU U PROSTORU VIROVITIČKO-PODRAVSKE ŽUPANIJE
za razdoblje 2018.-2022. godine

ARHEOLOŠKA NALAZIŠTA I ZONE						
Broj	Općina/Grad	Mjesto	Naziv kulturnog dobra	K.O.	K.Č.BR.	Broj upisa u Reg.RH
1.	GRADINA	Brezovica	Arheološka zona Živkovbrijeg	Brezovica	503, 504/1, 504/2, 505, 506, 507, 508, 509, 1058 i 459 te dio 1348	Z-6452
2.		Gradina	Arheološko nalazište Duljine - Gradina	Gradina	1581, 1588/3, 1588/2, 1588/5, 1588/4, 1588/1, 2777, dio 1583, 1547, 1548, 1549, 1550, 1551, 1552, 1553, 1554 (katastarsko stanje: 1554/1 i 1554/2), 1555, dio 2780, 1580, 1579, 1578, 1577, 1576, 1575, 1574/1, 1574/3, 1574/2, 1574/4, 1573/1, 1573/7* *4 god. nakon donošenja novog rješenja o trajnoj zaštiti provedena je parcelacija k.č.br. 1573/1 na k.č.br. 1573/1 i k.č.br. 1573/7 (rješenje Općinskog suda u Virovitici od 30. svibnja 2016.)	Z-5523
3.	NOVA BUKOVICA	Nova Bukovica	Arheološko nalazište Sjenjak	Gornja Bukovica	145/1, 145/2, 146/1, 147/1, 148, 149, 150/1, 150/2, 151, 152, 198, 199, 157/1, 158, 159/1, 160/1, 165, 161, 162, 166, 167, 168, 169, 170, 171/1, 271/1, 456/3, 452/1, 453/1, 463/1, 288/2, 194/1, 194/2, 172/1, 172/2, 173/1, 173/2, 271/9A, 271/9B, 174, 175, 176/1, 176/2, 177/1, 177/2, 178/1, 178/2, 179, 180, 181, 182, 183, 184/1, 184/2, 189, 190/1, 191/1, 192, 193, 195/1, 197, 200, 201, 202/1, 203/2, 202/2, 204/1, 205/1, 204/2, 205/2, 206, 207, 208/1, 209/1, 210/1, 212/1, 457/1, 213, 215, 216/1, 217/1, 217/2, 218, 219, 220, 221, 222, 223/1, 271/10, 271/3, 271/4, 271/6, 450, 451, 454/1, 454/2, 455/1, 455/2, 456, 458/1, 458/2, 459/1, 459/2, 460/1, 461, 786, 789, 195/2	Z-3075
4.		Nova Bukovica	Arheološki ostaci srednjovjekovnog gradišta	Nova Bukovica	1/1	Z-6434
5.	SLATINA	Medinci	Arheološko nalazište Turski grad	Medinci	673	Z-2897
6.		Bakić	Arheološko nalazište Lipik kod Bakića	Sladojevci	8, 9, 7/4	Z-5180

IZVJEŠĆE O STANJU U PROSTORU VIROVITIČKO-PODRAVSKE ŽUPANIJE
za razdoblje 2018.-2022. godine

7.	SLATINA	Sladojevci	Arheološka zona Hrušćik - Brodišće	Sladojevci	301/2, 302/1,303/1,304,305, 1919/2, 2006/2, 239/2, 239/1, 238/2, 238/1, 237/2, 237/1, 236/1, dio 2003, 101, 100, 99, 70, 71, 72, 73/1, 74/1, 75/1, 75/2, 76/1, 76/2, 77/1, 77/2, 78/1, 78/2, 79/1, 79/2, 80/1, 81/1, 82/1, 83, 84/1,85/1, 86/1, 87/1, 88/1, 89/1	Z-6681	
8.		Sladojevci	Arheološko nalazište Lipa	Sladojevci	306/1,307/1,307/2,306/2	Z-6740	
9.		Sladojevci	Arheološko nalazište Lug	Sladojevci	2009/2	Z-6739	
10.		Slatina	Arheološka zona Veliko polje - Potočani	Podravska Slatina	526/2, 526/3, 525/1, 524/1, 523, 522/1, 521, 520/1, 519/1, 518/1, 518/2, 517/1, 517/2, 517/3, 516/1, 516/2, 515, 514/1, 514/2, 514/3, 468, 467, 466, 465, 464, 463, 460, 459, 458	Z-6540	
11.		Slatina	Arheološka zona Veliko polje - Trnovača-Berezine	Podravska Slatina	444/1,437/3, 437/4, 437/5, 439/2, 440/2, 441/2, 441/3, 443/1, 442/1, 441/1, 440/1, 439/1, 457/1, 456/2, 455/1, 454/1, 453/1, 452, 451, 450	Z-6523	
12.		Slatina	Arheološko nalazište Bobovište	Podravska Slatina	1767/1, 1767/4, 1768/1, 1768/4, 1769/1, 1769/6, 1770/3, 1770/6, 1771/1, 1771/3, 1772/1, 1772/3, 1773/1, 1773/3, 1774/3, 1774/4, 1775/1, 1775/3, 1776/2, 1776/5, 1777/1, 1777/4, 1778/1, 1778/2, 1784/2, 1784/3, 1784/4	Z-6541	
13.		SOPJE	Sopje	Arheološko nalazište Crkvena	Sopje	1211, 1210, 1209/1, 1209/2, 1208, dio k.č. br. 1826, 1200/1, 1200/2, 1201	Z-4968
14.			Sopje	Arheološko nalazište Turski grad	Sopje	628, 629, 630	Z-2898
15.			Španat	Arheološko nalazište Jugovac	Gornji Miholjac	1300/9	ROS- 632
16.		SUHOPOLJE	Orešac	Arheološka zona Brana	Orešac	9, 10, 11, 12, 13, 14, 15, 24, 25, 26, 27, 28/1, 28/2, 29	Z-5182
17.			Orešac	Arheološka zona Dvorina i Luka	Orešac	150/1, 150/2, 151, 152, 153/1, 153/2, 154/1, 154/2, 155, 156/1, 156/2, 156/3, 156/4, 157, 158, 159, 160, 161/1, 161/2, 162/3, 162/2, 162/1, 163, 164, 165, 166, 167, dio k.č. br. 168, 169/1, 169/2, 170, 171, 172, 173, 174/1, 174/2, 175, 176, 177/1, 177/2, 178, 179, 180,181, 182/1, 182/2, 182/3, 182/4, 182/5, 183, 184, 185, 186, 187, 188/1, 188/2, 189, 190, 191, 192, 193, 194, 195, 196, 197	Z-5184

IZVJEŠĆE O STANJU U PROSTORU VIROVITIČKO-PODRAVSKE ŽUPANIJE
za razdoblje 2018.-2022. godine

18.	Pčelić	Arheološko nalazište Dakino brdo	Pčelić	1542, 1543, 1545, 1552, 1553, 1554, 1555, 1556, 1557, 1558, 1559, 1560, 1562, 1563, 1564, 1565, 1569, 1566, 1567, 1568, 1570	ROS-658
19.	Pčelić	Arheološka zona Medakuša	Pčelić	1464, 1463, 1462, 1461, 1460, 1459, 1458, 1457, 1456, 1455, 1454, 1453, 1452, 1451, 1450, 1449, 1448, 1447, 1446, 1445, 1444, 1443, 1253, 1251, 1250, 1249, 1248, 1254, 1255, 1256, 1257, 1258, 1259, 1260, 1261, 1262, 1263, 1264, 1265, 1266, 1275, 1274, 1273, 1272, 1276, 1277, 1278, 1279, 1280, 1281, 1282, 1283, 1284, 1285, 1286, 1287, 1288, 1289, 1290, 1291, 1292, 1271, 1270, 1267, 1268, 1269	Z-5183
20.	Pepelana	Arheološka zona Lug	Pčelić	4682, 4683, 4690, 4712, 4713, 4714, 4715, 4716, 4717, 4718, 4719, 4720, 4721, 4775/2, 4776, 4777, 4778, 4779, 4780, 4781, 4782, 4783, 4784, 4785, 4786, 4787, 4788, 4789, 4790, 4791, 4792, 4793, 4794, 4795, 4796, 4797, 4798, 4799, 4800, 4801, 4802, 4803, 4804, 4805	Z-6453
21.	Suhopolje	Arheološka zona Dubrava	Kapan	67, 69, 191	Z-4913
22.	Suhopolje	Arheološka zona Kliškovac	Suhopolje; <i>Borova</i> (<i>Suhopoljska Borova</i>)	1206, 1207, 1208, 1209, 1210, 1211, 1212, 1213, 1214, 1215/1, 1215/2, 1216, dio 1966, 1199, 1238, 1237, 1236, 1235, 1234, 1233, 1232, 1231, 1230, 1229, 1228, 1227, 1226, 1225, 1224, 1223, 1222, 1221, 1220, 1219, 1218, 1217, 1183, 1184, 1185, 1186, 1187, 1188, 1189, 1190, 1191, 1192, 1193, dio 1965, 1849, 1182, 1181, 1180, 1179, 1178, 1177, 1176, 1175, 1174/1, 1174/2, 1174/3, 1173, 1172, 1171; 58/1, 58/2, 59, 60, 61/1, 61/2, 62, 63/1, 63/2, dio 568	Z-5864
23.	Zvonimir ovo	Arheološka zona Naknada	Gaćište	1353	Z-5181
24.	Zvonimir ovo	Arheološko nalazište Veliko polje	Gaćište	1886, 1887, 1888, 1889, 1890, 1891	Z-4196
25.	Lozan	Arheološko nalazište Lendava	Lozan	966/31, 966/30, 966/29, 966/28, 966/5	Z-6454

IZVJEŠĆE O STANJU U PROSTORU VIROVITIČKO-PODRAVSKE ŽUPANIJE
za razdoblje 2018.-2022. godine

26.	ŠPIŠIĆ BUKOVICA	Špišić Bukovica	Arheološka zona Mali Zagreb	Špišić Bukovica	3178/1, 3178/2, 3177/1, 3177/2, 3176, 3175, 3174, 3173, 3172/2, 3172/1, 3172/3, 3171/1, 3171/2, 3203/1, 3204, 3205/1 i 3205/2 (gruntovno stanje 3205), 3206/1, 3206/2, 3207/1, 3207/2, 3208/1, 3208/2, 3208/3, 3208/4, 3209/1, 3209/2, 3209/3, 3209/4, 3209/5, 3214, 3215/1, 3215/2, 3215/3, 3216/1, 3216/2, 3217, 3218, 3219, 3220, 3221, 3222, 3223/1, 3223/2, 3224, 3244, 3247/1, 3248, 3254/1, 3254/2, 3243, 3242, 3241, 3240, 3239, 3238, 3237, 3236, 3235, 3234, 3233/1, 3233/2, 3232, 3229, 3228, 3225/1	Z-6436
27.	VIROVITICA	Jasenaš	Arheološko nalazište Veliki cimer	<i>Virovitica;</i> Jasenaš; Rezovac	8085; 1133/42; 3130, 3129, 3131, 3124, 3123, 3127, 3128, 3140, 3141, 3139, 3137, 3138, 3136, 3135, 3134/1, 3134/2, 3133, 3132	ROS-666
28.		Virovitica	Arheološko nalazište Batalije	Virovitica	3598/1,3598/2	Z-5681
29.		Virovitica	Arheološko nalazište Brekinja	Virovitica	4154/3, 4154/2, 4155/1, 4155/2, 4157/8	Z-5775
30.		Virovitica	Arheološko nalazište Đota	Virovitica	3261/8, 3261/7, 3261/6, 3261/5	Z-5504
31.		Virovitica	Arheološko nalazište Đurađ istok	Virovitica	4464/10, 4464/11, 4464/12, 4464/13, 4464/14, 4466/1, 4468/2	Z-5895
32.		Virovitica	Arheološka zona Đurađ zapad	Virovitica	4445/5, 4445/3	Z-5851
33.		Virovitica	Arheološko nalazište Kiškorija jug	Virovitica	4147/2, 4147/1, 4144/9, 4144/8, 4144/7, 4144/10, 4144/6, 4144/14, 4144/13, 4144/5, 4144/4, 4144/3, 4148/1, 4146/3, 4146/2, 4146/1, 4145/1, 4144/30, 4144/28, 4144/26, 4144/24, 4144/22, 4144/20 i 4144/18	Z-5682
34.		Virovitica	Arheološka zona Kiškorija sjever	Virovitica	3798/1, 3799/7, 3798/2, 3799/4, 3798/3, 3798/4, 3797/5, 3798/7, 3799/1, 3799/2, 3798/13, 3798/11, 3799/3, 3798/9, 3798/5	Z-5780
35.	Virovitica	Arheološko nalazište Korija	Virovitica	3643/1, 3643/2, 3643/3, 3642/2, 3637/2, 3638/1, 3638/6, 3638/7, 3637/8, 3638/13, 3643/4, 3643/7, 3643/9, 3638/11	Z-5779	

IZVJEŠĆE O STANJU U PROSTORU VIROVITIČKO-PODRAVSKE ŽUPANIJE
za razdoblje 2018.-2022. godine

36.		Virovitica	Kompleks srednjovjekovnog arheološkog nalazišta unutar gradskog područja	Virovitica	Granica zaštićenog područja ide istočnom, južnom i zapadnom stranom Trga bana Josipa Jelačića, zatim sjevernom stranom Trga kralja Tomislava pa istočnom stranom ul. Matije Gupca, zatim južnom stranom ul. Josipa Runjanina i Đure Basaričeka, zapadnom stranom ul. Tome Bakača, te sjevernom stranom ul. Ivana Gundulića, gdje se spaja s istočnom stranom Trga bana J. Jelačića; navedena granica čini okvir zaštićenog područja, kojim prolaze ulice Ferde Rusana, Antuna Mihanovića, Andrije Hebranga, Bečka, Alojzija Stepinca, a zahvaća i dio Trga B. Gerbera.	ROS-667
37.	VOĆIN	Macute	Arheološko nalazište Lenije	Macute; <i>Bokane</i>	436; 803	Z-4818
KULTURNI KRAJOBRAZ						
1.	ČAČINCI	Slatinski Drenovac	Kulturno povijesni krajolik Jankovac			Z – 4090

PREVENTIVNO ZAŠTIĆENA ARHEOLOŠKA NALAZIŠTA						
Broj	Općina/Grad	Mjesto	Naziv kulturnog dobra	K.O.	K.Č.BR.	Broj upisa u Reg.RH
1.	VIROVITICA	VIROVITICA	Arheološko nalazište Đota II	Virovitica-grad (u zemljišnim knjigama k.o.Virovitica)	3273, 3276, 3279, 3277 i 3278 (ZK č. br. 3006/2, 3006/1, 3004/2, 3004/1, 2998, 2999 i 3000, 3001 i 3002)	P-5819
2.	VIROVITICA	VIROVITICA	Arheološko nalazište Petrovac	Virovitica	2753, 2754, 2755, 2756/1, 2756/2	P-5650

Izvor: Izvod iz registra kulturnih dobara Republike Hrvatske, Konzervatorski odjel u Požegi, 16.05.2017. god.

II.6. Obvezni prostorni pokazatelji

Tablica 44. Obvezni prostorni pokazatelji

	Osnovna tematska cjelina	Skupina pokazatelja		Pokazatelj	Jedinica	Vrijednost	
1.	OPĆI POKAZATELJI RAZVOJNIH KRETANJA						
1.1.	DEMOGRAFSKA STRUKTURA	A. Razmještaj i struktura stanovništva	1.	Broj stanovnika	broj	70.368	
			2.	Indeks kretanja stanovnika	broj	82,95	
			3.	Prirodni prirast stanovništva	broj	-665 -545,8 (srednja vrijednost)	
		B. Razmještaj i struktura domaćinstava	1.	Broj kućanstava	broj	26.262	
			2.	Indeks rasta broja kućanstava	broj	99,45	
			3.	Prosječna veličina kućanstva	broj	2,66	
1.2.	SOCIJALNO-GOSPODARSKA STRUKTURA	Ekonomski razvoj	1.	Indeks razvijenosti	broj	90,666	
			2.	Stupanj razvijenosti /razvojna skupina	broj	I	
2.	STRUKTURA NASELJA I PODRUČJA ZA RAZVOJ IZVAN NASELJA						
2.1.	OBILJEŽJA SUSTAVA NASELJA	Razmještaj, gustoća naselja i naseljenosti	1.	Broj naselja	broj	188	
			2.	Gustoća naselja	broj naselja/1000 km ²	92,98	
			3.	Gustoća naseljenosti	broj stanovnika/km ²	34,80	
2.2.	KORIŠTENJE ZEMLJIŠTA U NASELJIMA	A. Površina naselja	1.	Površina naselja (GP + IGP)	ha	15 977,84	
		B. Građevinska područja (GP)			Površina GP naselja -ukupno planirana	ha	13.033,42
			1.	Udio GP u odnosu na ukupnu površinu JLS	%	6,45	
			2.	Udio izgrađenog GP u odnosu na ukupnu površinu JLS	%	5,05	
			3.	Udio neizgrađenog GP u odnosu na ukupno GP	%	21,68	
			4.	Udio neuređenog GP u odnosu na ukupno GP	%	-	
5.	Broj stanovnika/ukupna površina GP	stanovnika/ha	5,40				
6.	Broj stanovnika						

IZVJEŠĆE O STANJU U PROSTORU VIROVITIČKO-PODRAVSKE ŽUPANIJE
za razdoblje 2018.-2022. godine

			7.	/izgrađena površina GP Broj stanovnika/uređena površina GP	stanovnika/ha stanovnika/ha	6,89 8,66
2.3.	IZDVOJENA GRAĐEVINSKA PODRUČJA (IZVAN NASELJA)	Izdvojena građevinska područja (IGP)	1.	Površina izdvojenog građevinskog područja izvan naselja-ukupno planirana*	ha, ha/st.	2.944,42 0,04
			2.	Površina i udio površine IGP pojedine namjene u odnosu na ukupnu površinu IGP:		
			2.a.	Ugostiteljsko-turistička namjena	ha, % ha/st	607,44 20,63 0,009
			2.b.	Gospodarska namjena-ukupna (proizvodna, poslovna, infrastrukturna, OIE i dr.)	ha, %, ha/st.	1135,89 38,58 0,016
			2.c.	Sport i rekreacija	ha, %, ha/st.	976,74 33,17 0,014
			2.d.	Područja posebne namjene	ha, %	
			2.e.	Vikend zona	ha %	146,06 4,96
			2.f.	Površina groblja	ha % ha/st.	0,003
			3.	Ukupni planirani smještajni kapacitet u TRP	ha, %	3,37 0,32
4.	Broj turističkih postelja po km ² obalne crte	broj postelja broj/km ²	3330 -			

IZVJEŠĆE O STANJU U PROSTORU VIROVITIČKO-PODRAVSKE ŽUPANIJE
za razdoblje 2018.-2022. godine

3. POSTOJEĆA INFRASTRUKTURNA OPREMLJENOST								
3.1.	PROMETNA INFRASTRUKTURA	A. Cestovni promet	1.	Duljina cesta po vrstama - državne ceste - županijske ceste - lokalne ceste	km	896,21 213,24 363,18 319,79		
			2.	Udio pojedinih vrsta cesta - državne ceste - županijske ceste - lokalne ceste	%	 23,79 40,52 35,68		
			3.	Cestovna gustoća (duljina cesta/površina područja) - državne ceste - županijske ceste - lokalne ceste	km/km ²	 0,44 0,11 0,18 0,16		
			B. Željeznički promet	1.	Duljina pruge prema vrsti - željeznička pruga za regionalni promet - željeznička pruga za lokalni promet	km	 93,02 82,62 km 10,40	
				2.	Udio pojedinih vrsta željezničkih pruga - željeznička pruga za regionalni promet - željeznička pruga za lokalni promet	%	 82,82 % 11,18	
				3.	Gustoća željezničkih pruga (duljina/površina područja) - željeznička pruga za regionalni promet - željeznička pruga za lokalni promet	km/km ² km/km ²	 0,046 km/km ² 0,041 0,005	
				C. Zračni promet	1.	Broj zračnih luka prema vrstama	broj	-
					2.	Površina zračnih luka	ha	-
					3.	Luke nautičkog turizma prema broju vezova	broj	-
		D. Pomorski promet	1.	Broj luka prema vrsti	broj	-		
			2.	Površina kopnenog dijela luke	ha	-		
			3.	Luke nautičkog turizma prema broju vezova	broj	-		
E. Riječni promet	1.		Broj riječnih luka prema veličini i rijeci	broj	-			
	2.		Klasa i duljina plovnih	klasa, km				

IZVJEŠĆE O STANJU U PROSTORU VIROVITIČKO-PODRAVSKE ŽUPANIJE
za razdoblje 2018.-2022. godine

				putova	II klasa	-
					III klasa	-
		F. Elektroničke komunikacije	1.	Broj postojećih baznih stanica na 100 stanovnika	broj/100 st.	0,102
3.2.	ENERGETSKA INFRASTRUKTURA	A. Opskrba električnom energijom	1.	Duljina elektroopkrbnih vodova	km	1098,27
			2.	Udio i duljina elektroopkrbnih vodova prema vrsti Visokonaponski (110) Sredjenaponska distribucijska (35, 10, 20 kV - 0,4 distribucijski	% , km	94,62 %, 59,12 km - 5,38%, 1039,15 km -
		B. Opskrba plinom	1.	Duljina plinovoda	km	717,92
			2.	Udio prema vrsti plinovoda - magistralni - distribucijski	%	16,49% (118,40) 83,51% (599,52)
		C. Opskrba naftom	1.	Duljina naftovoda	km	5,39
		3.3.	OPSKRBA VODOM I ODVONJA OTPADNIH VODA	A. Opskrba pitkom i tehnološkom vodom	1.	Duljina javne vodoopkrbne mreže
2.	Potrošnja pitke vode				l/stanovniku m ³ /stan	-
B. Pročišćavanje otpadnih voda	1.			Duljina kanalizacijske mreže	km	377,5
	2.			Uređaji za pročišćavanje otpadnih voda - broj i kapacitet	broj, broj ES	-
3.4. *	GOSPODARENJE OTPADOM	Odlagališta otpada	1.	Broj i površina odlagališta prema vrsti	broj, ha	3, 6,3 (VTC) 22 (Orahov. 4,9 (Slatina)
			2.	Sanacija neuređenih odlagališta (broj, površina)	broj, ha	1 2,24 (Klisa)
4.	KORIŠTENJE I ZAŠTITA ZNAČAJNIH PROSTORA					
4.1.	KORIŠTENJE PRIRODNIH RESURSA	A. Poljoprivreda	1.	Ukupna površina poljoprivrednog zemljišta	ha	113.362,28
			2.	Udio poljoprivrednog zemljišta	%	56,06
			3.	Površina poljoprivrednog zemljišta po stanovniku	ha/stan.	1,61
		B. Šumarstvo	1.	Ukupna površina šumskog zemljišta	ha	65563
			2.	Udio šumskog zemljišta	%	32,42
			3.	Površina šumskog	ha/stan.	0,93

IZVJEŠĆE O STANJU U PROSTORU VIROVITIČKO-PODRAVSKE ŽUPANIJE
za razdoblje 2018.-2022. godine

		C. Vode	1.	zemljišta po stanovniku Površine površinskih voda prema vrsti (jezero, ribnjak, umjetni bazeni, more ...) akumulacije	ha	4.369
			2.	Udio površina površinskih voda u odnosu na površinu JLS	%	2,16
			3.	Dužina vodotoka *Vode I. reda	km	-
		D. Morska obala	1.	Morska obala-dužina obalne crte	km	-
		E. Mineralne sirovine	1.	Broj i površina eksploatacijskih polja po vrstama mineralnih sirovina	broj, ha	18 273,88
		F Energetske sirovine	2.	Broj i površina eksploatacijskih polja ugljikovodika	broj, ha	10 136,38
4.2.	ZAŠTIĆENE PRIRODNE VRIJEDNOSTI	Zaštićena područja prirode	1.	Broj i površina zaštićenih područja	broj, ha	16 35 022
			2.	Područja ekološke mreže, prema vrsti	broj, - POP - POVS ha	16 6 (43844 ha) 10 (38476 ha)
* 4.3.	KULTURNA DOBRA	Struktura registriranih kulturnih dobara	1.	Broj zaštićenih kulturnih dobara -nepokretna -arheološka -memorijalna	broj	34 38 18
			2.	Broj ili udio obnovljenih kulturnih dobara (nepokretna)	broj, %	7
			3.	Broj ili udio ugroženih kulturnih dobara -nepokretna -arheološko -memorijalno	broj, %	6 50 2
4.4.	PODRUČJA POSEBNIH KARAKTERISTIKA*	Područja potencijalnih prirodnih i drugih nesreća		* opisati u tekstualnom dijelu Izvješća		-
5. DOKUMENTI PROSTORNOG UREĐENJA						
* 5.1.	POKRIVENOST PROSTORNIM PLANOVIMA	Pokrivenost PP prema razini planova i izvješća	1.	Broj donesenih PP	broj	1
			2.	PP VPŽ PUG/O GUP UPU		16 1 27
			3.	DPU PUP Broj donesenih izmjena		8 5

IZVJEŠĆE O STANJU U PROSTORU VIROVITIČKO-PODRAVSKE ŽUPANIJE
za razdoblje 2018.-2022. godine

				i dopuna PP PP VPŽ PPUG/O GUP UPU DPU PUP	broj	7 45 3 10 12 7
				Broj PP u izradi PPPPO PP VPŽ PPUG/O GUP UPU DPU	broj	1 1 14 - - -
5.2.	PROVEDBA PROSTORNIH PLANOVA		1.	Broj izdanih pojedinačnih akata prostornog uređenja po vrstama - Lokacijska dozvola - *Potvrda glavnog projekta - *Građevna dozvola - Rješenje o utvrđivanju građevne čestice - Rješenje o uvjetima građenja	broj	1776 114 61 1348 253 -
5.3.	URBANA PREOBRAZBA		1.	Broj PP ili pojedinačnih zahtjeva	broj	0
			2.	Površina	ha	0
5.4.	URBANA SANACIJA		1.	Broj izdanih rješenja o ozakonjenju	broj	2693
			2.	Planovi sanacije, izmjene i dopune PP	broj	0

U točki 5.1. Pokrivenost prostornim planovima na razini planova i izvješća, brojčano su prikazani izvorni planovi i sve njihove izmjene i dopune koji pokrivaju Županiju, a ne samo planovi doneseni u ovom izvještajnom razdoblju.

III. ANALIZA PROVEDBE PROSTORNIH PLANOVA I DRUGIH DOKUMENATA

III.1. Izrada prostornih planova

Zakonom o prostornom uređenju propisan je postupak izrade, donošenja i stavljanja van snage prostornih planova.

Prostorni planovi donose se na državnoj (Državni plan prostornog razvoja, Prostorni plan područja posebnih obilježja), regionalnoj (Prostorni plan županije, Urbanistički plan županijskog značaja) i lokalnoj razini (Prostorni plan uređenja grada/općine, Generalni urbanistički plan i Urbanistički plan uređenja).

Nadležnost Virovitičko-podravske županije, gradova i općina

Prostorno uređenje u nadležnost JLP(R)S obuhvaća usmjeravanje prostornog razvoja u skladu sa smjernicama iz dokumenata prostornog uređenja šireg područja, donošenje prostornih planova, razmatranje izvješća o stanju u prostoru, provođenje mjera za realizaciju prostornih planova, uređenje građevinskog zemljišta.

Prema Zakonu o prostornom uređenju stručne poslove u vezi izrade nacрта prijedloga i nacрта konačnog prijedloga, osim same izrade tih nacрта, te administrativne poslove u vezi izrade i donošenjem prostornog plana obavlja nositelj izrade.

Dokumenti prostornog uređenja na državnoj razini su:

- Strategija prostornog razvoja Republike Hrvatske (SPRRH), donesena 2017. godine („Narodne novine“ broj 106/17), izrađena od Hrvatskog zavoda za prostorni razvoj je temeljni državni dokument za usmjerenje razvoja u prostoru
- Program prostornog uređenja Republike Hrvatske, („Narodne novine“ broj: 50/99 i 84/13), donesen 1997. godine, Ministarstvo prostornog uređenja, graditeljstva i stanovanja, Zavod za prostorno planiranje

Osim prethodno navedenih važećih dokumenata na državnoj razini, u ovom izvještajnom razdoblju, 2018. godine pokrenuta je izrada Državnog plana prostornog razvoja (DPPR).

Dokumenti prostornog uređenja na županijskoj razini

Prema Zakonu o prostornom uređenju prostorni planovi područne (regionalne) razine su Prostorni plan županije (PPŽ), Prostorni plan Grada Zagreba i Urbanistički plan uređenja županijskog značaja.

Prostorni plan županije (PPŽ) donosi se obavezno za područje županije.

Urbanistički plan uređenja županijskog značaja donosi se obavezno za područje određeno prostornim planom županije.

Važeći plan županijske razine

Prostorni plan Virovitičko-podravske županije („Službeni glasnik“ Virovitičko-podravske županije, broj: 7A/00, Izmjene i dopune 1/04., 5/07., 1/10., 2/12., 4/12.-pročišćeni tekst, 2/13., 3/13.-pročišćeni tekst), 11/18. i 2/19. - pročišćeni tekst, 2/21 i 9/21. – pročišćene odredbe).

Prostorni plan Virovitičko-podravske županije donesen je u prosincu 2000. godine (Sl. glasnik VPŽ 7A/00).

I. Izmjene i dopune donesene su 2004. godine (Sl. glasnik VPŽ 1/04.), izmjene su obuhvaćale nekoliko segmenata Odredbi za provođenje, kako bi se omogućio brži razvoj gospodarstva.

II. Izmjene i dopune su donesene 2007. godine (Sl. glasnik VPŽ 5/07.), pokrenute prvenstveno radi unošenja potencijalnih lokacija za županijsko odlagalište otpada, unošenja izmjena unutar planiranih zaštićenih krajobraza, dopune potencijalnih lokacija za eksploataciju mineralnih sirovina, te izmjene i dopune u infrastrukturnim sustavima, iz razloga, što je u međuvremenu

izrađeno nekoliko projekata i studija koji preciznije određuju infrastrukturne sustave uključujući brze ceste, elektroopskrbu, vodoopskrbu, odvodnju, retencije i akumulacije, plinoopskrbu, te telekomunikacije.

III. Izmjene i dopune donesene 2010. godine (Sl. glasnik VPŽ 1/10.) obuhvatile su izmjene u području elektroničke komunikacijske infrastrukturu, označavanjem područja za smještaj samostojećih antenskih stupova, stvaranje preduvjeta za izgradnju elektroničke komunikacijske infrastrukture i povezane opreme te usklađivanje Odredbi za provođenje sa smjernicama Ministarstva zaštite okoliša, prostornog uređenja i graditeljstva.

Budući da se tijekom završne faze ovih Izmjena i dopuna ukazala potreba za novim izmjenama i dopunama, pokrenute su IV. Izmjene i dopune Prostornog plana Virovitičko-podravske županije.

IV. Izmjene i dopune Prostornog plana Virovitičko-podravske županije donesene 2012. god. (Sl. glasnik VPŽ broj 2/12. i 4/12-proč. Odredbe) obuhvatile su više tematskih cjelina, kao što su: određivanje novih i proširenja postojećih eksploatacijskih polja mineralnih i energetskih sirovina, redefiniranje uvjeta korištenja građevinskog područja naselja i izdvojenih građevinskih područja naselja, te dopuna prirodne i kulturne baštine.

Ciljane V. Izmjene i dopune Prostornog plana Virovitičko-podravske županije donesene 2013. god. (Sl. glasnik VPŽ broj 2/13., 3/13.-proč. Odredbe) inicirane zahtjevom tvrtke Plinacro d.o.o., kojim je zatraženo proširenje postojećeg koridora magistralnog plinovoda u kojem se planira izgradnja novog plinovoda za međunarodni transport plina, koji prolazi središnjim prostorom županije, sitne korekcije ostalih infrastrukturnih sustava i mogućnost proširenja eksploatacije. Izmjenama u Odredbama za provedbu, dopunjeni su uvjeti za smještajne kapacitete, korištenje obnovljivih izvora energije, a koji su proistekli tijekom rasprave pri donošenju IV. Izmjena i dopuna Prostornog plana Virovitičko-podravske županije.

VI. Izmjene i dopune Prostornog plana Virovitičko-podravske županije donesene 2018. godine . (Sl. glasnik VPŽ broj 11/18. i 2/19.-proč. Odredbe) su bile opsežnije sa više tematskih cjelina, kao što su eksploatacija mineralnih i energetskih sirovina, vodnogospodarski sustav uređenja vodotoka i voda (zaštitne i regulacijske vodne građevine) i korištenje voda, infrastrukturni sustavi, izdvojena građevinska područja izvan naselja (IGPIN), gospodarenje otpadom. Ove Izmjene i dopune izrađivale se u novom projekcijskom koordinatnom referentnom sustavu (HTRS96/TM).

Budući da se radilo o opsežnim Izmjenama i dopunama za koje je, prema Zakonu o zaštiti okoliša (N.N. br. 80/13., 153/13. i 78/15.), potrebno provesti postupak kojim se procjenjuju značajni utjecaji na okoliš koji nastaju provedbom Plana, proveden je postupak strateške procjene utjecaja na okoliš (SPUO).

U postupku SPUO izrađena je Strateška studija utjecaja na okoliš VI. Izmjena i dopuna Prostornog plana Virovitičko-podravske županije.

Za sve Izmjene i dopune za koje su procijenjeni mogući negativni utjecaji na okoliš, kumulativni utjecaji, dane su mjere ublažavanja utjecaja, a za izmjene koje se planiraju u planovima jedinica lokalne samouprave, u istima nije potrebno provoditi postupak za izmjene za koje je već procijenjen utjecaj na sastavnice okoliša na županijskoj razini.

VII. Izmjene i dopune su pokrenute i donesene u ovom izvještajnom razdoblju (Sl. glasnik VPŽ broj 2/21. i 9/21.-pročišćene Odredbe). Ovim Izmjenama i dopunama korigirala se trasa brze ceste DC 12, utvrdilo eksploatacijsko polje geotermalne vode i lokacija geotermalne elektrane u istočnom dijelu Županije, te odredila neposredna provedba Prostornim planom Virovitičko-podravske županije za navedene zahvate.

Dokumenti prostornog uređenja na lokalnoj razini

Važeći planovi lokalne razine - Prostorni planovi uređenja gradova i općina (PPUG/O)

Na području Županije zaključno sa 2022. godinom doneseno je ukupno 16 prostornih planova PPUG/O sa 45 Izmjena i dopuna, od toga 15 Izmjena i dopuna usvojenih u ovom izvještajnom razdoblju. Nastavno u tablicama prikazana je pokrivenost prostornim planovima gradova i općina, te izmjene i dopune usvojene u ovom izvještajnom razdoblju.

Tablica 45. Pokrivenost prostornim planovima gradova/općina

R. B.	JLS	NAZIV PROSTORNOG PLANA	Objava Službeni glasnik	Izrađivač
1.	GRAD VIROVITICA	PPUG Virovitice	Službeni vjesnik Grada Virovitice broj 14/05	Atelier X Zagreb
		I. Izmjene i dopune PPUG Virovitice	Službeni vjesnik Grada Virovitice broj 12/14	Zavod za prostorno planiranje d.d. Osijek
		Pročišćeni tekst	Službeni vjesnik Grada Virovitice broj 1/15	
		II. Izmjene i dopune PPUG Virovitice	Službeni vjesnik Grada Virovitice broj 3/20	Ape d.o.o. Zagreb
2.	GRAD SLATINA	PPUG Slatine	Službeni glasnik Grada Slatine broj 6/06	Zavod za prostorno uređenje Virovitičko-podravske županije
		I. Izmjene i dopune PPUG Slatine	Službeni glasnik Grada Slatine broj 1/15	Zavod za prostorno planiranje d.d. Osijek
		II. Izmjene i dopune PPUG Slatine	Službeni glasnik Grada Slatine broj 11/21	Zavod za prostorno planiranje d.d. Osijek
		Pročišćeni tekst	Službeni glasnik Grada Slatine broj 13/21	
3.	GRAD ORAHOVICA	PPUG Orahovice	Službeni glasnik Grada Orahovice broj 4/07	Zavod za prostorno uređenje VPŽ
		I. Izmjene i dopune PPUG Orahovice	Službeni glasnik Grada Orahovice broj 8/10	ASK ATELIER d.o.o. Zagreb
		II. Izmjene i dopune PPUG Orahovice	Službeni glasnik Grada Orahovice broj 9A/18	VTC-projekt d.o.o. Virovitica
		III. Izmjene i dopune PPUG Orahovice	Službeni glasnik Grada Orahovice broj 6/20	Zavod za prostorno planiranje d.d. Osijek
4.	OPĆINA CRNAC	PPUO Crnac	Službeni glasnik Općine Crnac broj 7/07	Zavod za prostorno uređenje VPŽ
		Izmjene i dopune PPUO Crnac	Službeni glasnik Općine Crnac broj 1/13	VTC-projekt d.o.o. Virovitica
5.	OPĆINA ČAČINCI	PPUO Čačinci	Službeni glasnik Općine Čačinci broj 5/06	Zavod za prostorno uređenje VPŽ
		I. Izmjene i dopune PPUO Čačinci	Službeni glasnik Općine Čačinci broj 2/13	VTC-projekt d.o.o. Virovitica
		II. Izmjene i dopune PPUO Čačinci	Službeni glasnik Općine Čačinci broj 8/19	VTC-projekt d.o.o. Virovitica
		PPUO ČAĐAVICA	Službeni glasnik Općine Čađavica broj 2/07	Zavod za prostorno uređenje VPŽ
		I. Izmjene i dopune	Službeni glasnik Općine	VTC-projekt d.o.o.

IZVJEŠĆE O STANJU U PROSTORU VIROVITIČKO-PODRAVSKE ŽUPANIJE
za razdoblje 2018.-2022. godine

6.	OPĆINA ČAĐAVICA	PPUO Čađavica	Čađavica broj 7/11	Virovitica
		II. Izmjene i dopune PPUO Čađavica	Službeni glasnik Općine Čađavica broj 4/15	Zavod za prostorno planiranje d.d. Osijek
		III. Izmjene i dopune PPUO Čađavica	Službeni glasnik Općine Čađavica broj 2/17	Zavod za prostorno planiranje d.d. Osijek
		IV. Izmjene i dopune PPUO Čađavica	Službeni glasnik Općine Čađavica broj 2/19	VTC-projekt d.o.o. Virovitica
		Pročišćeni tekst	Službeni glasnik Općine Čađavica broj 4/19	
		V. Izmjene i dopune PPUO Čađavica	Službeni glasnik Općine Čađavica broj 2/22	VTC-projekt d.o.o. Virovitica
7.	OPĆINA GRADINA	PPUO Gradina	Službeni vjesnik Općine Gradina broj 2/07	Zavod za prostorno uređenje VPŽ
		Izmjene i dopune PPUO Gradina	Službeni vjesnik Općine Gradina broj 3/16	VTC-projekt d.o.o. Virovitica
8.	OPĆINA LUKAČ	PPUO Lukač	Službeni vjesnik Općine Lukač broj 3/04	Zavod za prostorno uređenje VPŽ
		I. Izmjene i dopune PPUO Lukač	Službeni vjesnik Općine Lukač broj 1/11	VTC-projekt d.o.o. Virovitica
		II. Izmjene i dopune PPUO Lukač	Službeni vjesnik Općine Lukač broj 8/14	VTC-projekt d.o.o. Virovitica
		III. Izmjene i dopune PPUO Lukač	Službeni vjesnik Općine Lukač broj 3/17	VTC-projekt d.o.o. Virovitica
		IV. Izmjene i dopune PPUO Lukač	Službeni vjesnik Općine Lukač broj 1/21	VTC-projekt d.o.o. Virovitica
9.	OPĆINA MIKLEUŠ	PPUO Mikleuš	Službeni glasnik Općine Mikleuš broj 6/07	Zavod za prostorno uređenje VPŽ
		I. Izmjene i dopune PPUO Mikleuš	Službeni glasnik Općine Mikleuš broj 4/13	VTC-projekt d.o.o. Virovitica
		II. Izmjene i dopune PPUO Mikleuš	Službeni glasnik Općine Mikleuš broj 2/16	VTC-projekt d.o.o. Virovitica
		Pročišćeni tekst	Službeni glasnik Općine Mikleuš broj 5/16	
		III. Izmjene i dopune PPUO Mikleuš	Službeni glasnik Općine Mikleuš broj 1/19	VTC-projekt d.o.o. Virovitica
		Pročišćeni tekst	Službeni glasnik Općine Mikleuš broj 7/19	
10.	OPĆINA NOVA BUKOVICA	PPUO Nova Bukovica	Službeni glasnik Općine Nova Bukovica broj 7/07	Zavod za prostorno uređenje VPŽ
		Izmjene i dopune PPUO Nova Bukovica	Službeni glasnik Općine Nova Bukovica broj 3/21	VTC-projekt d.o.o. Virovitica
11.	OPĆINA PITOMAČA	PPUO Pitomača	Službene novine Općine Pitomača broj 3/03	Zavod za prostorno uređenje VPŽ
		I. Izmjene i dopune PPUO Pitomača	Službene novine Općine Pitomača broj 1/09	VTC-projekt d.o.o. Virovitica
		II. Izmjene i dopune PPUO Pitomača	Službene novine Općine Pitomača broj 7/13	VTC-projekt d.o.o. Virovitica
		Pročišćeni tekst	Službene novine Općine Pitomača broj 9/13	
		III. Izmjene i dopune	Službene novine Općine	VTC-projekt d.o.o.

IZVJEŠĆE O STANJU U PROSTORU VIROVITIČKO-PODRAVSKE ŽUPANIJE
za razdoblje 2018.-2022. godine

		PPUO Pitomača	Pitomača broj 5/15	Virovitica
		IV. Izmjene i dopune PPUO Pitomača	Službene novine Općine Pitomača broj 9/18	ASK ATELIER d.o.o. Zagreb
		Ispravak Odluke	Službene novine Općine Pitomača broj 10/18	
		V. Izmjene i dopune PPUO Pitomača	Službene novine Općine Pitomača broj 7/22	VTC-projekt d.o.o. Virovitica
		Pročišćeni tekst	Službene novine Općine Pitomača broj 13/22	
12.	OPĆINA SOPJE	PPUO Sopje	Službeni glasnik Općine Sopje broj 3/07	
		I. Izmjene i dopune PPUO Sopje	Službeni glasnik Općine Sopje broj 3/11	VTC-projekt d.o.o. Virovitica
		II. Izmjene i dopune PPUO Sopje	Službeni glasnik Općine Sopje broj 7/14	VTC-projekt d.o.o. Virovitica
		III. Izmjene i dopune PPUO Sopje	Službeni glasnik Općine Sopje broj 7/16	VTC-projekt d.o.o. Virovitica
		IV. Izmjene i dopune PPUO Sopje	Službeni glasnik Općine Sopje broj 5/19	VTC-projekt d.o.o. Virovitica
		Pročišćeni tekst	Službeni glasnik Općine Sopje broj 1/20	
13.	OPĆINA SUHOPOLJE	PPUO Suhopolje	Službeni vjesnik Općine Suhopolje broj 3/05	
		I. Izmjene i dopune PPUO Suhopolje	Službeni vjesnik Općine Suhopolje broj 7/07	Zavod za prostorno uređenje Virovitičko-podravske županije
		Ispravak odluke	Službeni vjesnik Općine Suhopolje broj 1/08	
		II. Izmjene i dopune PPUO Suhopolje	Službeni vjesnik Općine Suhopolje broj 5/15	VTC-projekt d.o.o. Virovitica
		III. Izmjene i dopune PPUO Suhopolje	Službeni vjesnik Općine Suhopolje broj 1/17	VTC-projekt d.o.o. Virovitica
		IV. Izmjene i dopune PPUO Suhopolje	Službeni vjesnik Općine Suhopolje broj 2/21	VTC-projekt d.o.o. Virovitica
14.	OPĆINA ŠPIŠIĆ BUKOVICA	PPUO Špišić Bukovica	Službeni vjesnik Općine Špišić Bukovica broj 2/04	VTC-projekt d.o.o. Virovitica
		I. Izmjene i dopune PPUO Špišić Bukovica	Službeni vjesnik Općine Špišić Bukovica broj 2/09	VTC-projekt d.o.o. Virovitica
		II. Izmjene i dopune PPUO Špišić Bukovica	Službeni vjesnik Općine Špišić Bukovica broj 5/14	VTC-projekt d.o.o. Virovitica
		III. Izmjene i dopune PPUO Špišić Bukovica	Službeni vjesnik Općine Špišić Bukovica broj 8/18	VTC-projekt d.o.o. Virovitica
		Pročišćeni tekst	Službeni vjesnik Općine Špišić Bukovica broj 3/19	VTC-projekt d.o.o. Virovitica
		IV. Izmjene i dopune	Službeni vjesnik Općine	VTC-projekt d.o.o.

IZVJEŠĆE O STANJU U PROSTORU VIROVITIČKO-PODRAVSKE ŽUPANIJE
za razdoblje 2018.-2022. godine

		PPUO Špišić Bukovica	Špišić Bukovica broj 4/21	Virovitica
15.	OPĆINA VOĆIN	PPUO Voćin	Službeni glasnik Općine Voćin broj 9/07	VTC-projekt d.o.o. Virovitica
		I. Izmjene i dopune PPUO Voćin	Službeni glasnik Općine Voćin broj 3/12	VTC-projekt d.o.o. Virovitica
		II. Izmjene i dopune PPUO Voćin	Službeni glasnik Općine Voćin broj 2/17	VTC-projekt d.o.o. Virovitica
16.	OPĆINA ZDENCI	PPUO Zdenci	Službeni glasnik Općine Zdenci broj 6/07	VTC-projekt d.o.o. Virovitica
		I. Izmjene i dopune PPUO Zdenci	Službeni glasnik Općine Zdenci broj 3/13	VTC-projekt d.o.o. Virovitica
		II. Izmjene i dopune PPUO Zdenci	Službeni glasnik Općine Zdenci broj 5/16	VTC-projekt d.o.o. Virovitica
		Ispravak odluke	Službeni glasnik Općine Zdenci broj 3/17	
		Ispravak odluke i pročišćeni tekst	Službeni glasnik Općine Zdenci broj 11/17	

Izvor podataka: Baza podataka Zavoda za prostorno uređenje Virovitičko-podravске županije

Tablica 46. Prostorni planovi uređenja gradova/općina usvojeni u periodu 2018.-2022. godine

R. B.	JLS	Naziv prostornog plana	Objava Službeno glasilo	Izrađivač
1.	GRAD VIROVITICA	II. Izmjene i dopune PPUG Virovitice	Službeni vjesnik Grada Virovitice broj 3/20	Ape d.o.o. Zagreb
2.	GRAD SLATINA	II. Izmjene i dopune PPUG Slatine	Službeni glasnik Grada Slatine broj 11/21	Zavod za prostorno planiranje d.d. Osijek
3.	GRAD ORAHOVICA	II. Izmjene i dopune PPUG Orahovice	Službeni glasnik Grada Orahovice broj 9A/18	VTC-projekt d.o.o. Virovitica
		III. Izmjene i dopune PPUG Orahovice	Službeni glasnik Grada Orahovice broj 6/20	Zavod za prostorno planiranje d.d. Osijek
4.	OPĆINA ČAČINCI	II. Izmjene i dopune PPUO Čačinci	Službeni glasnik Općine Čačinci broj 8/19	VTC-projekt d.o.o. Virovitica
5.	OPĆINA ČAĐAVICA	IV. Izmjene i dopune PPUO Čađavica	Službeni glasnik Općine Čađavica broj 2/19	VTC-projekt d.o.o. Virovitica
		V. Izmjene i dopune PPUO Čađavica	Službeni glasnik Općine Čađavica broj 2/22	VTC-projekt d.o.o. Virovitica
6.	OPĆINA LUKAČ	IV. Izmjene i dopune PPUO Lukač	Službeni vjesnik Općine Lukač broj 1/21	VTC-projekt d.o.o. Virovitica
7.	OPĆINA MIKLEUŠ	III. Izmjene i dopune PPUO Mikleuš	Službeni glasnik Općine Mikleuš broj 1/19	VTC-projekt d.o.o. Virovitica
8.	OPĆINA PITOMAČA	IV. Izmjene i dopune PPUO Pitomača	Službene novine Općine Pitomača broj 9/18	ASK ATELIER d.o.o. Zagreb
		V. Izmjene i dopune PPUO Pitomača	Službene novine Općine Pitomača broj 7/22	VTC-projekt d.o.o. Virovitica
9.	OPĆINA SOPJE	IV. Izmjene i dopune PPUO Sopje	Službeni glasnik Općine Sopje broj 5/19	VTC-projekt d.o.o. Virovitica
10.	OPĆINA SUHOPOLJE	IV. Izmjene i dopune PPUO Suhopolje	Službeni vjesnik Općine Suhopolje broj 2/21	VTC-projekt d.o.o. Virovitica
11.		III. Izmjene i dopune	Službeni vjesnik Općine	VTC-projekt d.o.o.

IZVJEŠĆE O STANJU U PROSTORU VIROVITIČKO-PODRAVSKE ŽUPANIJE
za razdoblje 2018.-2022. godine

	OPĆINA SUHOPOLJE	PPUO Špišić Bukovica	Špišić Bukovica broj 8/18	Virovitica
		IV. Izmjene i dopune PPUO Špišić Bukovica	Službeni vjesnik Općine Špišić Bukovica broj 4/21	VTC-projekt d.o.o. Virovitica

Izvor podataka: Baza podataka Zavoda za prostorno uređenje Virovitičko-podravске županije

Važeći planovi lokalne razine - Provedbeni prostorni planovi (GUP, UPU, DPU)

Na području Virovitičko-podravске županije zaključno sa 2022. godinom na snazi je ukupno 41 plan sa svojim izmjenama i dopunama, od toga 1 Generalni urbanistički plan (GUP), 27 urbanistička plana uređenja (UPU), 8 detaljna plana uređenja (DPU), 5 provedbena urbanistička plana (PUP). Dva plana su stavljena van snage.

Tablica 47. Pregled važećih prostornih planova lokalne razine (GUP, UPU, DPU)

R.B.	JLS	NAZIV PROSTORNOG PLANA	Objava Službeni glasnik
1.	GRAD VIROVITICA	GUP Virovitice	Službeni vjesnik Grada Virovitice broj: 14/05, 14/07, 1/15, 3/15-proč-tekst i 3/16
		UPU središta Virovitice	Službeni vjesnik Grada Virovitice broj: 3/00, 14/07, 2/11, 7/11 i 5/19
		UPU JUG 1	Službeni vjesnik Grada Virovitice broj: 14/07 i 3/16
		UPU JUG 2	Službeni vjesnik Grada Virovitice broj 4/16
		UPU POSLOVNA ZONA ZAPAD 1	Službeni vjesnik Grada Virovitice broj 9/10
		UPU POSLOVNA ZONA ZAPAD 2	Službeni vjesnik Grada Virovitice broj: 9/10, 5/15, 8/15-pročišćeni tekst, 1/21 i 9/21 pročišćeni tekst
		UPU ANTUNOVAC	Službeni vjesnik Grada Virovitice broj 4/16
		UPU BILOGORA	Službeni vjesnik Grada Virovitice broj 4/16
		UPU ŠPORTSKO-REKREACIJSKE ZONE	Službeni vjesnik Grada Virovitice broj 8/19
		UPU JEZERA (za područje sportsko-rekreacijsko turističke zone Jezera)	Službeni vjesnik Grada Virovitice broj 8/17
		UPU NOVO GROBLJE	Službeni vjesnik Grada Virovitice broj 8/17
		DPU JUŽNI BLOK	Službeni vjesnik Grada Virovitice broj: 3/98, 2/08, 4/09, 7/18 i 3/22
		PUP (DPU) Gundulićeva-M. Gorkog (sada P. Berislavića)	Službeni vjesnik Grada Virovitice broj: 10/88 i 8/90
		DPU ŠRC VGŠK	Službeni vjesnik Grada Virovitice broj: 2/97, 4/09 i 10/10
2.	GRAD SLATINA	UPU GRADA SLATINE	Službeni glasnik Grada Slatine broj: 2/07, 1/12, 1/15, 2/22 i 3/22
		UPU CENTAR SLATINA	Službeni glasnik Grada Slatine

IZVJEŠĆE O STANJU U PROSTORU VIROVITIČKO-PODRAVSKE ŽUPANIJE
za razdoblje 2018.-2022. godine

			broj: 2/22
		UPU „JAVORICA“ SLATINA	Službeni glasnik Grada Slatine broj 1/07
		UPU „LIPIK“ SLATINA	Službeni glasnik Grada Slatine broj 1/15
		DPU „CENTAR“ SLATINA	Službeni glasnik Grada Slatine broj: 5/99, 5/02, 5/07 i 1/11
		DPU „KUĆANICA-MEDINCI“	Službeni glasnik Grada Slatine broj 1/13
		PUP „POTOČANI 4“	Službeni glasnik Grada Slatine broj: 4/88, 2/99-pročišćeni tekst
		PUP „MALA PRIVREDA“	Službeni glasnik Grada Slatine broj: 4/88, 2/99-pročišćeni tekst
3.	GRAD ORAHOVICA	UPU „PODUZETNIČKA ZONA ORAHOVICA“	Službeni glasnik Grada Orahovice broj 7/08
		UPU „ŠPORTSKO-REKREACIJSKI CENTAR“	Službeni glasnik Grada Orahovice broj 8a/09
		UPU „DUGO POLJE“	Službeni glasnik Grada Orahovice broj 8a /09
		UPU „JARČIŠTE“	Službeni glasnik Grada Orahovice broj 3/10
		PUP (DPU) „CENTAR“ ORAHOVICA	Službeni glasnik Grada Orahovice broj: 13/88, 1/96, 4/02, 5/03, 1/05, 4/08, 3/14, 8a/14-pročišćeni plan
		PUP „MALA PRIVREDA“	Službeni glasnik Grada Orahovice broj 13/90
		DPU MALA PRIVREDA II FAZA	Službeni glasnik Grada Orahovice broj 4/03
		DPU „JEZERO HERCEGOVAC-RUŽICA GRAD“ U ORAHOVICI	Službeni glasnik Grada Orahovice broj 5/11
		DPU „DUGO POLJE“	Službeni glasnik Grada Orahovice broj 6/12
		DPU „ŠPORTSKO-REKREACIJSKI CENTAR“ ORAHOVICA	Službeni glasnik Grada Orahovice broj 6/12
4.	OPĆINA CRNAC	UPU PODUZETNIČKE ZONE „PALIŠTE“	Službeni glasnik Općine Crnac broj 7/12
5.	OPĆINA ČAČINCI	UPU „BOČINE“	Službeni glasnik Općine Čačinci broj 8/12
6.	OPĆINA ČAĐAVICA	UPU „PROIZVODNA ZONA ČAĐAVICA“	Službeni glasnik Općine Čađavica broj 3/13
7.	OPĆINA PITOMAČA	UPU DIJELA NASELJA PITOMAČA	Službene novine Općine Pitomača broj: 1/10, 8/12, 3/13-ispravak odluke, 4/15 i 8/15-pročišćeni plan i 4/20
		UPU GOSPODARSKE ZONE „RAKITKA I“	Službene novine Općine Pitomača broj 4/21
8.	OPĆINA SUHOPOLJE	UPU „ODBOJ JUG“	Službeni glasnik Općine Suhopolje broj 2/09
		DPU „CENTAR“	Službeni glasnik Općine Suhopolje

IZVJEŠĆE O STANJU U PROSTORU VIROVITIČKO-PODRAVSKE ŽUPANIJE
za razdoblje 2018.-2022. godine

			broj: 2/09, 10/18, 2/21 i 16/22
9.	OPĆINA VOĆIN	UPU „PODUZETNIČKA ZONA ISKRA“	Službeni glasnik Općine Voćin broj 9/13
10.	OPĆINA ZDENCI	UPU PROIZVODNE ZONE DUGA MEĐA	Službeni glasnik Općine Zdenci broj 7/20

Provedbeni prostorni planovi (GUP, UPU, DPU) – STAVLJENI VAN SNAGE

Tablica 48. Planovi stavljeni van snage u periodu 2018.-2022. godina

JLS	NAZIV PROSTORNOG PLANA	Objava Službeni glasnik
GRAD SLATINA	DPU „CENTAR“ SLATINA	Službeni glasnik Grada Slatine broj 2/22
GRAD ORAHOVICA	PUP (DPU) „CENTAR“ ORAHOVICA	Službeni glasnik Grada Orahovice broj 11/18

Izvor podataka: Baza podataka Zavoda za prostorno uređenje Virovitičko-podravske županije

Provedbeni prostorni planovi (GUP, UPU, DPU) – usvojeni u periodu 2018. - 2022. godine

U izvještajnom razdoblju donesena su 4 nova urbanistička plana i 9 izmjena i dopuna

Tablica 49. Prostorni planovi usvojeni u izvještajnom razdoblju

JLS	NAZIV PROSTORNOG PLANA	Objava Službeni glasnik
GRAD VIROVITICA	IV. Izmjene i dopune UPU središta Virovitice	Službeni vjesnik Grada Virovitice broj 5/19
	II. Izmjene i dopune UPU POSLOVNA ZONA ZAPAD 2	Službeni vjesnik Grada Virovitice broj 1/21 i 9/21 - pročišćeni tekst
	UPU ŠPORTSKO-REKREACIJSKE ZONE	Službeni vjesnik Grada Virovitice broj 8/19
	III. Izmjene i dopune DPU JUŽNI BLOK	Službeni vjesnik Grada Virovitice broj 7/18
	IV. Izmjene i dopune DPU JUŽNI BLOK	Službeni vjesnik Grada Virovitice broj 3/22
GRAD SLATINA	III. Izmjene i dopune UPU GRADA SLATINE	Službeni glasnik Grada Slatine broj 2/22 i 3/22-pročišćeni tekst
	UPU CENTAR SLATINA	Službeni glasnik Grada Slatine broj 2/22
OPĆINA PITOMAČA	III. Izmjene i dopune UPU DIJELA NASELJA PITOMAČA	Službene novine Općine Pitomača broj 4/20
	UPU GOSPODARSKE ZONE „RAKITKA I“	Službene novine Općine Pitomača broj 4/21
OPĆINA SUHOPOLJE	I. Izmjene i dopune DPU „CENTAR“	Službeni glasnik Općine Suhopolje broj 10/18
	II. Izmjene i dopune DPU „CENTAR“	Službeni glasnik Općine Suhopolje broj 2/21
	III. Izmjene i dopune DPU „CENTAR“	Službeni glasnik Općine Suhopolje broj 16/22
OPĆINA ZDENCI	UPU PROIZVODNE ZONE DUGA MEĐA	Službeni glasnik Općine Zdenci broj 7/20

IZVJEŠĆE O STANJU U PROSTORU VIROVITIČKO-PODRAVSKE ŽUPANIJE
za razdoblje 2018.-2022. godine

Prostorni planovi u izradi u izvještajnom razdoblju

U nastavku tablično su prikazani planovi na svim razinama koji su u izradi u izvještajnom razdoblju.

Tablica 50. Prostorni planovi u izradi u izvještajnom razdoblju

DRŽAVNA RAZINA	
NAZIV PROSTORNOG PLANA	Odluka o izradi
Državni plan prostornog razvoja	Odluka o izradi DPPR „Narodne novine“ broj 39/18
Prostorni plan područja posebnih obilježja Park prirode „Papuk“	

ŽUPANIJSKA RAZINA	
NAZIV PROSTORNOG PLANA	
VII. Izmjene i dopuna Prostornog plana Virovitičko-podravске županije	„Službeni glasnik Virovitičko-podravске županije broj 4/20 i 8/20 Odluka o izradi donesena na 14. sjednici dana 10.06.2020. godine, te dopunjena na 16. sjednici održanoj dana 17.11.2020. godine

LOKALNA RAZINA			
R.B	JLS	NAZIV PLANA	OBJAVA
1.	GRAD VIROVITICA	II. Izmjene i dopune PPUG Virovitice	Službeni vjesnik Grada Virovitice broj 9/19 Odluka o izradi donesena dana 22.11.2019. godine na 24. sjednici Gradskog vijeća Grada Virovitice
2.	GRAD ORAHOVICA	III. Izmjene i dopune PPUG Orahovica	Službeni glasnik Grada Orahovica broj 10/19 Odluka o izradi donesena dana 27.12.2019. godine na 21. sjednici Gradskog vijeća Grada Orahovica
3.	GRAD SLATINA	II. Izmjene i dopune PPUG Slatine	Službeni glasnik Grada Slatine broj 9/20 Odluka o izradi donesena dana 10.07.2020. godine na 22. sjednici Gradskog vijeća Grada Slatine
4.	OPĆINA CRNAC	II. Izmjene i dopune PPUO Crnac	Službeni glasnik Općine Crnac broj 1/22 Odluka o izradi donesena dana 04.02.2022. godine na 5. sjednici Općinskog vijeća Općine Crnac
5.	OPĆINA ČAČINCI	III. Izmjene i dopune PPUO Čačinci	Službeni glasnik Općine Čačinci broj 06/22 Odluka o izradi donesena dana 04.10.2022. godine na 9. sjednici Općinskog vijeća Općine Čačinci,
6.	OPĆINA ČAĐAVICA	V. Izmjene i dopune PPUO Čađavica	Službeni glasnik Općine Čađavica broj 06/20 i 6/21 Odluka o izradi donesena dana 29.12.2020. god .na 22. sjednici, te dopunjena na 3. sjednici Općinskog vijeća Općine Čađavica održanoj dana 05.10.2021. godine
7.	OPĆINA LUKAČ	IV. Izmjene i dopune PPUO Lukač	Službeni vjesnik Općine Lukač broj 5/19 Odluka donesena dana 25.04.2019. god. na 19.

IZVJEŠĆE O STANJU U PROSTORU VIROVITIČKO-PODRAVSKE ŽUPANIJE
za razdoblje 2018.-2022. godine

			sjednici Općinskog vijeća Općine Lukač
8.	OPĆINA MIKLEUŠ	III. Izmjene i dopune PPUO Mikleuš	Službeni glasnik Općine Mikleuš broj 9/18 i 10/18 Odluka donesena dana 30.08.2018. godine na 11. sjednici i dopunjena 24.09.2018. godine na 12. sjednici Općinskog vijeća Općine Mikleuš
9.	OPĆINA NOVA BUKOVICA	I. Izmjene i dopune PPUO Nova Bukovica	Službeni glasnik Općine Nova Bukovica broj 6/18 Odluka donesena dana 27.08.2018. godine na 11. sjednici Općinskog vijeća Općine Nova Bukovica
10.	OPĆINA PITOMAČA	V. Izmjene i dopune PPUO Pitomača	Službene novine Općine Pitomača broj 9/21 Odluka o izradi donesena dana 15.12.2021 godine na 6. sjednici Općinskog vijeća Općine Pitomača
11.	OPĆINA SOPJE	IV. Izmjene i dopune PPUO Sopje	Službeni glasnik Općine Sopje broj 6/18 Odluka o izradi donesena na 10. sjednici Općinskog vijeća Općine Sopje, dana 23.07.2018. godine
12.	OPĆINA SUHOPOLJE	IV. Izmjene i dopune PPUO Suhopolje	Službeni glasnik Općine Suhopolje broj 8/19 Odluka donesena 29.11.2019. godine na 23. sjednici Općinskog vijeća Općine Suhopolje
13.	OPĆINA ŠPIŠIĆ BUKOVICA	IV. Izmjene i dopune PPUO Špišić Bukovica	Službeni vjesnik Općine Špišić Bukovica broj 5/20 Odluka o izradi donesena dana 19.11.2020. godine na 31. sjednici Općinskog vijeća Općine Špišić Bukovica
14.	OPĆINA VOĆIN	III. Izmjene i dopune PPUO Voćin	Službeni glasnik Općine Voćin broj 5/19 Odluka donesena dana 22.11.2019. godine na 17. sjednici Općinskog vijeća Općine Voćin

Na lokalnoj razini samo na području dvije jedinice lokalne samouprave nije bilo izmjena i dopuna prostorno planske dokumentacije u izvještajnom razdoblju.

Praćenje stanja u prostoru i području prostornoga uređenja

Sukladno Zakonu o prostornom uređenju za potrebe izrade, donošenja, provedbe i nadzora prostornih planova, trajnog praćenja stanja u prostoru i području prostornog uređenja i izrade izvješća o stanju u prostoru uspostavljen je informacijski sustav prostornog uređenja (ISPU).

Zakonom je utvrđena obveza izrade izvješća o stanju u prostoru na svim razinama.

U izvještajnom razdoblju sve jedinice lokalne samouprave izradile su svoja izvješća o stanju u prostoru, koja su prikazana u tablici u nastavku

Tablica 51. Izvješća o stanju u prostoru (ISP)

JLP(R)S	ISP	Objava	Izrađivač
	1. ISP VPŽ 2000.-2002.		Zavod za prostorno uređenje Virovitičko-podravske županije
	2. ISP VPŽ 2002.-2004.		Zavod za prostorno uređenje Virovitičko-podravske županije

IZVJEŠĆE O STANJU U PROSTORU VIROVITIČKO-PODRAVSKE ŽUPANIJE
za razdoblje 2018.-2022. godine

Virovitičko-podravska županija	3. ISP VPŽ 2004.-2006.		Zavod za prostorno uređenje Virovitičko-podravske županije
	4. ISP VPŽ 2006.-2008.		Zavod za prostorno uređenje Virovitičko-podravske županije
	5. ISP VPŽ 2009.-2013.	Službeni glasnik Virovitičko-podravske županije broj 7/13	Zavod za prostorno uređenje Virovitičko-podravske županije
	6. ISP VPŽ 2013.-2018.	Službeni glasnik Virovitičko-podravske županije broj 3/19	Zavod za prostorno uređenje Virovitičko-podravske županije

GRAD VIROVITICA	ISP Grada Virovitice 2004-2008	Službeni vjesnik Grada Virovitice broj 18/08	
	ISP Grada Virovitice 2008-2012	Službeni vjesnik Grada Virovitice broj 5/13	
	ISP Grada Virovitice 2013-2017	Službeni vjesnik Grada Virovitice broj 9/18	Zavod za prostorno uređenje Virovitičko-podravske županije
	ISP Grada Virovitice 2018-2022	Službeni vjesnik Grada Virovitice broj 2/24	Zavod za prostorno uređenje Virovitičko-podravske županije
GRAD SLATINA	ISP Grada Slatine 2003-2005	Službeni glasnik Grada Slatine broj 9/05	Zavod za prostorno uređenje Virovitičko-podravske županije
	ISP Grada Slatine 2015-2019	Službeni glasnik Grada Slatine broj 15/20	Zavod za prostorno planiranje d.d. Osijek
GRAD ORAHOVICA	ISP Grada Orahovice 2009-2013	Službeni glasnik Grada Orahovice broj 6/14	Zavod za prostorno planiranje d.d. Osijek
	ISP Grada Orahovice 2014-2018	Službeni glasnik Grada Orahovice broj 4/19	Zavod za prostorno planiranje d.d. Osijek
OPĆINA CRNAC	ISP Općine Crnac 2017.-2020.	Službeni glasnik Općine Crnac broj 4/24	Zavod za prostorno uređenje Virovitičko-podravske županije
OPĆINA ČAČINCI	ISP Općine Čačinci 2017.-2020.		Zavod za prostorno uređenje Virovitičko-podravske županije
OPĆINA ČAĐAVICA	ISP Općine Čađavica 2017-2020	Službeni glasnik Općine Čađavica broj 3/24	Zavod za prostorno uređenje Virovitičko-podravske županije

OPĆINA GRADINA	ISP Općine Gradina 2017.-2020.	Službeni vjesnik Općine Gradina broj 3/22	Zavod za prostorno uređenje Virovitičko-podravske županije
OPĆINA LUKAČ	ISP Općine Lukač 2017.-2020.	Službeni vjesnik Općine Lukač broj 4/22	Zavod za prostorno uređenje Virovitičko-podravske županije
OPĆINA MIKLEUŠ	ISP Općine Mikleuš 2017.-2020.	Službeni glasnik Općine Mikleuš broj 3/22	Zavod za prostorno uređenje Virovitičko-podravske županije

IZVJEŠĆE O STANJU U PROSTORU VIROVITIČKO-PODRAVSKE ŽUPANIJE
za razdoblje 2018.-2022. godine

OPĆINA NOVA BUKOVICA	ISP Općine Nova Bukovica 2017.-2020.	Službeni glasnik Općine Nova Bukovica broj 4/23	Zavod za prostorno uređenje Virovitičko-podravske županije
OPĆINA PITOMAČA	ISP Općine Pitomača 2005-2007	Službene novine Općine Pitomača broj 7/07	Zavod za prostorno uređenje Virovitičko-podravske županije
	ISP Općine Pitomača 2007.-2011		Zavod za prostorno planiranje d.d. Osijek
	ISP Općine Pitomača 2017.-2020	Službene novine Općine Pitomača broj 7A/22	Zavod za prostorno uređenje Virovitičko-podravske županije
OPĆINA SOPJE	ISP Općine Sopje 2017.-2020.	Službeni glasnik Općine Sopje broj 2/22	Zavod za prostorno uređenje Virovitičko-podravske županije
OPĆINA SUHOPOLJE	ISP Općine Suhopolje 2017.-2020.	Službeni glasnik Općine Suhopolje broj 5/23	Zavod za prostorno uređenje Virovitičko-podravske županije
OPĆINA ŠPIŠIĆ BUKOVICA	ISP Općine Špišić Bukovica 2017.-2020.	Službeni vjesnik Općine Špišić Bukovica broj 4/23	Zavod za prostorno uređenje Virovitičko-podravske županije
OPĆINA VOĆIN	ISP Općine Voćin 2017.-2020.		Zavod za prostorno uređenje Virovitičko-podravske županije
OPĆINA ZDENCI	ISP Općine Zdenci 2017.-2020.	Službeni glasnik Općine Zdenci broj 03A/24	Zavod za prostorno uređenje Virovitičko-podravske županije

Informacijski sustav prostornog uređenja Virovitičko-podravske županije

Jedna od djelatnosti Zavoda za prostorno uređenje Virovitičko-podravske županije sukladno Zakonu o prostornom uređenju je vođenje informacijskog sustava prostornog uređenja i upravljanje njime u svrhu izrade baze prostornih podataka. Od uspostave Geoportala prostornih planova, a temeljem Uredbe o informacijskom sustavu prostornog uređenja, Zavod za prostorno uređenje je obrađivao sve prostorne podatke te ih dostavljao Zavodu za prostorno planiranje na objavu. Od siječnja 2021. godine, kada je redizajniran modul ISPU-a eKatalog, Zavod za prostorno uređenje, osim što obrađuje, sada i samostalno objavljuje sve prostorne planove na geoportalu ISPU-a.

U periodu izvještajnog razdoblja Zavod za prostorno uređenje VPŽ obradio je, a od 2021. godine i objavio, sve donesene izmjene i dopune prostornog plana Virovitičko-podravske županije:

- VI. Izmjene i dopune Prostornog plana Virovitičko-podravske županije i
- VII. Izmjene i dopune Prostornog plana Virovitičko-podravske županije,

te sve donesene izmjene i dopune prostornih planova općina i gradova, čiji se popis nalazi u Tablici 46.

Isto tako, od 2021. godine, Zavod za prostorno uređenje VPŽ obrađuje i objavljuje sve važeće generalne urbanističke planove, urbanističke planove uređenja i detaljne planove uređenja. Do sada je objavljeno:

- generalni urbanistički plan - 1 plan
- urbanistički plan uređenja - 18 planova
- detaljni plan uređenja - 3 plana

Državni plan prostornog razvoja

Od svibnja 2015. godine Zavod za prostorno uređenje sudjeluje u pripremnim radovima na izradi Državnog plana prostornog razvoja, te obrađuje i dostavlja podatke o prostornim planovima uređenja općina i gradova (Verzija 3). U periodu izvještajnog razdoblja Zavod za prostorno uređenje Virovitičko-podravske županije obradio je i dostavio sve donesene izmjene i dopune prostornih planova općina i gradova, čiji je popis dan u Tablici 46.

Od 2018. godine, uz dostavu podataka po Verziji 3. Zavod obrađuje i dostavlja podatke o Prostornom planu VPŽ i prostornim planovima uređenja općina i gradova prema točno određenom prostornim temama (tzv. Verzija 4) Hrvatskom zavodu za prostorni razvoj, odnosno danas Zavodu za prostorni razvoj pri Ministarstvu prostornog uređenja, graditeljstva i državne imovine. U periodu izvještajnog razdoblja Zavod za prostorno uređenje Virovitičko-podravske županije obradio je i dostavio sve donesene izmjene i dopune prostornih planova općina i gradova, dane u prethodnim tablicama, te VI. i VII. Izmjene i dopune Prostornog plana VPŽ.

III.2. Provedba dokumenata prostornoga uređenja

III.2.1. Dokumenti prostornog uređenja - Strateški dokumenti prostornog uređenja državne razine

Strategija prostornog razvoja Republike Hrvatske (SPRRH), donesena 2017. godine („Narodne novine“ broj 106/17), izrađena od Hrvatskog zavoda za prostorni razvoj temeljni je strateški dokument za usmjerenje razvoja u prostoru.

SPRRH sadrži polazišta prostornog razvoja temeljenih na prirodnim, gospodarskim, društvenim, kulturnim i okolišnim uvjetima sa smjernicama za prostorni razvoj na regionalnoj i lokalnoj razini, posebno za razvoj naselja, infrastrukturu, zaštitu prirodnih i kulturnih dobara, kao i mjere zaštite okoliša, koje su u skladu sa Strategijom održivog razvoja Republike Hrvatske.

Strategija postavlja ciljeve uravnoteženog i održivog razvoja, podizanje kvalitete života i ublažavanje negativnih demokratskih procesa.

Usmjerenja nove Strategije usmjerena su na odmjereno korištenje prostora, orijentaciju prema unapređivanju već korištenog prostora kroz urbanu preobrazbu napuštenih prostora, urbanu sanaciju prostora nezakonite gradnje i bolje gospodarenje nekretninama, posebno onima u javnom vlasništvu.

Obveza je provođenja Strategije na svim razinama prostornih planova.

Strategija prostornog razvoja Republike Hrvatske je polazište za izradu Državnog plana prostornog razvoja.

Donošenjem ove Strategije van snage je stavljena Strategija prostornog razvoja Republike Hrvatske donesena 1997. godine sa izmjenom i dopunom iz 2013. godine.

Program prostornog uređenja Republike Hrvatske

Program prostornog uređenja Republike Hrvatske („Narodne novine“ 50/1999. i 84/2013.) utvrđuje mjere i aktivnosti za provođenje Strategije prostornog uređenja.

Program prostornog uređenja Republike Hrvatske usvojen 1999 godine, sa izmjenom i dopunom iz 2013. godine ostaje na snazi do stupanja na snagu Državnog plana prostornog razvoja (DPPR).

Prostorni plan državne razine - Državni plan prostornog razvoja (DPPR)

Zakonom o prostornom uređenju iz 2013. god. kao planski instrument, uveden je Državni plan prostornog razvoja (DPPR), kojim bi se planirani zahvati u prostoru od državnog značaja provodili izravno, bez donošenja planova uži područja, ujedno DPPR je instrument za planiranje i provedbu investicija na državnoj razini.

Sadržaj i teme bili su određeni Pravilnikom o državnom planu prostornog razvoja (Narodne novine“ broj 122/15).

III.2.2. Provedba dokumenata prostornog uređenja - Provedba prostornih planova

Prostorni planovi provode se izdavanjem akata za svaki zahvat u prostoru, sukladno Zakonu o prostornom uređenju i Zakonu o gradnji („Narodne novine“ broj: 153/13., 20/17., 39/19. i 125/19.).

Za unapređenje zakonitosti izrade, donošenja i provođenja akata prostornog uređenja od 2014. godine u primjeni je jedinstveni informacijski sustav namijenjen izdavanju akata – „eDozvola“. Sustav je ustrojilo Ministarstvo prostornoga uređenja, graditeljstva i državne imovine, a implementiran je u upravnim odjelima županija, velikih gradova i gradova sjedišta županija koji obavljaju poslove izdavanja dozvola.

Od travnja 2019. godine sustav „eDozvola“ uključen je u sustav e-Građani i uvedeno je elektroničko poslovanje uz obavezno digitalno potpisivanje akata, elektronička konferencija.

III.2.2.1. Provedba prostornog plana županijske razine

Prostorni plan Virovitičko-podravske županije (PPVPŽ)

Prostorni plan Virovitičko-podravske županije donesen je 2000. godine s izmjenama i dopunama 2007. godine, 2010. godine, 2012. godine, 2013. godine, 2018. godine i 2021. godine. („Službeni glasnik“ Virovitičko-podravske županije br. 7a/00.,10/04., 5/07., 1/10., 2/12., 4/12. – pročišćeni tekst, 2/13., 3/13. – pročišćene Odredbe, 11/18., 2/19. – pročišćene odredbe, 2/21., i 9/21. - pročišćene odredbe).

Provođenje Plana

Plan se dobro provodi:

Gradovi i Općine, kao temeljne prostorno-planske jedinice za provođenje Plana, izmjenama i dopunama PPUG/O stvaraju uvjete za razvoj, korištenje i zaštitu svog prostora.

Provode se tri razine dopustivosti građenja u odnosu na zaštitu prostora, čime je spriječena devastacija prostora

Omogućen je razvoj izdvojenih građevinskih područja gospodarske namjene sa naglaskom na obnovljive izvore energije u skladu sa prirodnim resursima

Omogućen je razvoj gospodarskih djelatnosti-eksploatacija mineralnih i energetskih sirovina

Omogućena je demografska obnova kao osnovni preduvjet svakog drugog razvitka

Omogućen je razvoj infrastrukturnih sustava unošenjem u prostorno plansku dokumentaciju, što je preduvjet za izradu elaborata, studija i projektne dokumentacije, odnosno izdavanje lokacijskih i građevnih dozvola.

Potican je razvitak središnjih funkcija naselja u skladu s potrebama stanovništva uz podizanje kvalitete usluga i sadržaja društvene infrastrukture

Omogućeno je otvaranje manjih proizvodnih pogona u skladu sa optimalnim korištenjem prirodnih vrijednosti

Omogućen je adekvatan razvitak ugostiteljsko-turističkih i sportsko-rekreativnih sadržaja u skladu sa prirodnim osobitostima cijelog prostora županije.

Zbrinjavanje otpada vrši se sukladno odredbama za provedbu, tako da su divlja odlagališta sanirana, načelno su određene lokacije za prikupljanje opasnog otpada, dane su smjernice za

planiranje u dokumentima prostornog uređenja građevina za gospodarenje otpadom od regionalnog i lokalnog značaja, te smjernice za zbrinjavanje građevinskog otpada.

Sukladno Zakonu o održivom gospodarenju otpadom određena je lokacija za Županijski centar za gospodarenje otpadom i lokacije pretovarnih stanica, a Izmjenama Plana gospodarenja otpadom RH za 2007-2015. god. predviđeno je da se na području Virovitičko-podravске županije ne planira lokacija Županijskog centra za gospodarenje otpadom, već će se otpad zbrinjavati u regionalnom centru na području druge županije

Omogućena je izgradnja novog plinovoda za međunarodni transport plina i nove trase magistralnih plinovoda

Omogućena je neposredna provedba zahvata u prostoru državnog značaja (eksploatacijska polja ugljikovodika i objekata u njihovoj funkciji)

Procjena potreba novih Izmjena i dopuna Plana u narednom razdoblju bila bi u segmentu gospodarskog razvoja Županije, sa fokusom na obnovljive izvore energije i razvoj turističke ponude, te sukladno novim zahtjevima u prostoru.

III.2.2.2. Prostorni planovi lokalne razine

III.2.2.2.1. PPUO/G za područje Virovitičko-podravске županije

Izmjene i dopune prostornih planova uređenja gradova i općina uglavnom su se odnosile na promjene namjene iz poljoprivrednog u građevinsko zemljište, promjene zona gospodarske namjene (gospodarske djelatnosti, turizam, sport i rekreacija) usklađivanje sa novim tehničkim rješenjima i izrađenom dokumentacijom prometne, komunalne i energetske infrastrukture.

U izvještajnom razdoblju doneseno je ukupno 15 Izmjena i dopuna PPUO/G

Planovi se provode na nekoliko razina:

- Provodi se obveza izrade dokumenata prostornog uređenja užeg područja – UPU za sva značajnija područja
- Unutar i izvan građevinskih područja naselja u velikoj mjeri se realiziraju predviđene namjene
- Omogućeno je i provodi se izdavanje akata za provedbu prostornih planova (lokacijske dozvole, dozvole za promjenu namjene i uporabu građevine, potvrde parcelacijskih elaborata) i građevinske dozvole
- Provodi se izdavanje rješenja o uvjetima građenja, izdavanje lokacijskih i građevinskih dozvola
- Omogućeni su uvjeti za demografsku obnovu kao osnovni preduvjet svakog drugog razvitka
- Omogućen je razvoj infrastrukturnih sustava unošenjem u prostorno plansku dokumentaciju, što je preduvjet za izradu elaborata, studija i projektne dokumentacije, odnosno izdavanje lokacijskih i građevinskih dozvola.
- Potican je razvitak središnjih funkcija naselja u skladu s potrebama stanovništva uz podizanje kvalitete usluga i sadržaja društvene infrastrukture
- Omogućeno je otvaranje proizvodnih pogona u skladu sa optimalnim korištenjem prirodnih vrijednosti
- Omogućen je adekvatan razvitak kulturnih, edukativnih i zdravstvenih sadržaja u skladu sa potrebama stanovništva
- Omogućen je adekvatan razvitak turističkih i ugostiteljskih sadržaja u skladu sa prirodnim osobitostima jedinica lokalne samouprave, koja u tom pravcu pružaju značajne mogućnosti
- Omogućen je adekvatan razvitak športsko-rekreativnih sadržaja
- Gospodarenje otpadom vrši se u skladu s prostorno planskim odredbama, te su sukladno navedenom izgrađene građevine za gospodarenje otpadom na područjima JLS čime je unapređen sustav gospodarenja otpadom

III.2.2.2.2. Generalni urbanistički plan i Urbanistički planovi uređenja

Detaljnije uvjete korištenja i uređenja prostora kroz neposrednu provedbu propisuju Generalni urbanistički planovi, koji se donose obavezno za građevinsko područje naselja velikog grada i urbanistički planovi uređenja koji se donose za neuređeni dio građevinskog područja ili za izgrađeni dio planiran za urbanu preobrazbu ili urbanu sanaciju.

Na području Županije na snazi je GUP Virovitice, 32 urbanistička plana uređenja, 8 detaljna plana uređenja izrađena temeljem prijašnjeg Zakona, te se prema važećem Zakonu ubrajaju u urbanističke planove.

Izradom ove razine planove, njihovim izmjenama i dopunama gradovi i općine omogućili su prostorno uređenje svojih neuređenih dijelova.

III.2.2.3. Provedba prostornih planova - izdavanje akata za provedbu prostornih planova

Provedba dokumenata prostornog uređenja kontinuirano se odvija na način da se svaki zahvat u prostoru provodi u skladu s dokumentima prostornog uređenja, važećim propisima i odgovarajućim aktima.

Izdavanje akata za provedbu prostornih planova i upravne poslove graditeljstva na području Virovitičko-podravske županije provodi Upravni odjel za graditeljstvo, zaštitu okoliša i imovinsko-pravne poslove Virovitičko-podravske županije sa Ispostavama u Slatini i Orahovici, te Upravni odjel za komunalne poslove, prostorno uređenje i graditeljstvo Grada Virovitice.

Tablica 52.a. Akti provedbe dokumenata prostornog uređenja, akti za građenje, akti za uporabu građevine i akti za ozakonjenje u periodu od 2018.-2022. godine

VRSTA DOKUMENTA	2018.g.	2019.g.	2020.g.	2021.g.	2022.g.	UKUPNO 2018.-2022. g
Akti za provedbu prostornih planova						
-Lokacijska dozvola Izmjene i dopune lokacijske dozvole	14	14	18	24	20	90
Akti za građenje građevine						
Građevinska dozvola Izmjene i dopune građevinske dozvole	203	185	185	174		964
Akti za uporabu građevine						
Akt o ozakonjenju						
Rješenje o izvedenom stanju	1191	499	272	153	290	2405
Uporabna dozvola	51	95	73	81	89	389
Ostali akti i potvrde						
Uvjerenje o statusu zemljišta	380	288	197	331	327	1523
Rješenje o utvrđivanju građevne čestice	66	49	44	19	15	193
Potvrda glavnog projekta	0	7	16	15	23	61
Posebne uporabne dozvole	181	161	241	160	179	922
Potvrde parcelacijskog elaborata, uvjerenja, potvrde drugo	244	249	370	413	418	1694
UKUPNO	2330	1547	1416	1370	1578	8241

Izvor podataka Upravni odjel za graditeljstvo, zaštitu okoliša i imovinsko-pravne poslove Virovitičko-podravske županije

IZVJEŠĆE O STANJU U PROSTORU VIROVITIČKO-PODRAVSKE ŽUPANIJE
za razdoblje 2018.-2022. godine

Tablica 52.b. Akti provedbe dokumenata prostornog uređenja, akti za građenje, akti za uporabu građevine i akti za ozakonjenje u periodu od 2018.-2022. godine

VRSTA DOKUMENTA	2018.g.	2019.g.	2020.g.	2021.g.	2022.g.	UKUPNO 2018.-2022.g.
Akti za provedbu prostornih planova						
- Lokacijska dozvola	3	4	10	7		24
- Dozvola za promjenu namjene i uporabu građevine	6	1	2	6		15
- Rješenje o utvrđivanju građevne čestice	14	11	10	25		60
- Potvrda parcelacijskog elaborata	10	17	24	15		66
Akti za građenje građevine						
Građevinska dozvola	73	77	81	75	64	384
Izmjene i dopune građevinske dozvole					14	
Potvrda glavnog projekta						
Akti za uporabu građevine						
-Uporabna dozvola	18	43	37	38		136
- Uvjerenje za uporabu	-	-	-	-		-
Pravomoćna građevinska dozvola ili drugi akt izdan do 01.10. 2007. god.	21	39	41	37		138
- Dozvola za uporabu (prije 15.02.1968)	38	51	53	25		167
Akt o ozakonjenju						
Rješenje o izvedenom stanju	126	123	22	17		288
Ostali akti i potvrde (prijava početka građenja, uklanjanje, potvrde o etažiranju)						
Prijava početka građenja	54	82	80	69		285
Potvrda o etažiranju	6	6	9	6		27
UKUPNO	369	454	369	320		1512

Izvor podataka: Upravni odjel za komunalne poslove, prostorno uređenje i graditeljstvo Grada Virovitice

III.2.2.4. Ozakonjenje nezakonito izgrađenih zgrada

Zbog velikog udjela nezakonito izgrađenih zgrada, a svrhu sređivanja stanja u prostoru, 2012. godine donesen je novi Zakon o postupanju s nezakonito izgrađenim zgradama (ZPNIZ 2012. god.), kojim je omogućeno ozakonjenje nezakonito izgrađenih zgrada, izgrađenih nakon 15. veljače 1968. godine, koje su vidljive na DOF-u od 21. lipnja 2011. godine (DOF5/2011), uz uvjete propisane Zakonom, te uz plaćanje naknade, propisane Uredbom o naknadi za zadržavanje nezakonito izgrađenih zgrada u prostoru („Narodne novine“, broj: 98/12.) i definiranim rokom do 30. lipnja 2013. godine za podnošenje zahtjeva za ozakonjenje nezakonito izgrađenih zgrada.

U srpnju 2017. godine stupanjem na snagu Zakona o izmjenama i dopunama („Narodne novine“, broj: 65/17.), otvoren je dodatni krug predaje zahtjeva za ozakonjenje do 30. lipnja 2018. godine, ali uz iste uvjete.

Zakon o postupanju s nezakonito izgrađenim zgradama („Narodne novine“, broj: 86/12., 143/13., 65/17. i 14/19.) u značajnoj mjeri je doprinio povećanju broja ozakonjenja nezakonito izgrađenih zgrada, olakšavanju i ubrzavanju provođenja postupka donošenja rješenja o izvedenom stanju, omogućavanju ozakonjenja drugih građevina koje služe za uporabu nezakonito izgrađene zgrade, odnosno postojeće zgrade, smanjenju i olakšanju plaćanja troškova ozakonjenja zgrade za podnositelje zahtjeva, olakšavanje i ubrzavanje postupka donošenja rješenja o naknadi za zadržavanje nezakonito izgrađene zgrade u prostoru i praćenja njihova izvršenja.

Pojedinačni objekti, izgrađenih bez ili protivno dokumentima prostornog uređenja, ozakonjuje se Rješenjima o izvedenom stanju, kojih je na području Županije u periodu za koji se izrađuje ovo Izvješće, izdano 2693.

III.2.2.5. Urbana sanacija

Urbana sanacija definirana je Strategijom prostornog razvoja Republike Hrvatske („Narodne novine“ broj 106/17) i obuhvaća skup planskih mjera i uvjeta kojima se poboljšava karakter izgrađenih područja unutar i izvan granica građevinskog područja, koja su devastirana nezakonitom izgradnjom, a predviđena je za naselja ili dijelove naselja u kojima je evidentirana nezakonita i neplanska izgradnja i degradacija izgrađenih struktura.

Urbana sanacija područja nezakonite izgradnje podrazumijeva izradu planova sanacije sa utvrđenim detaljnim mjerama sanacije ozakonjene gradnje u svrhu postizanja zadovoljavajućeg standarda infrastrukture i društva.

U svrhu provođenja Strategije prostornog razvoja kroz urbanu sanaciju, na području Države su u određenim pilot područjima nezakonite izgradnje utvrđene određene mjere i planerska rješenja sanacije od minimalnih intervencija na ozakonjenim zgradama i planiranje javne infrastrukture pa do većih intervencija koje obuhvaćaju potrebu proširenja građevinskog područja.

Na području Virovitičko-podravske županije nije provedena sanacija sa utvrđenim mjerama sanacije ozakonjene izgradnje kroz izradu urbanističkih planova sanacije, budući da su većim dijelom ozakonjene zgrade uz naselja ili u samim naseljima, no analizom izmjena i dopuna prostornih planova uređenja gradova i općina, možemo reći da je svakim postupkom izmjena i dopuna prostornog plana proveden postupak sanacije, budući da se nastojalo sanirati zatečeno stanje, na način da su mijenjane granice građevinskih područja i izdvojenih dijelova građevinskog područja, te dopunjavale odredbe za provedbu, tako da se prostorni planovi uređenja gradova i općina mogu na neki način smatrati planom urbane sanacije.

III.2.2.6. Urbana preobrazba

Urbana preobrazba je skup planskih mjera i uvjeta, kojima se bitno mijenjaju obilježja izgrađenog dijela građevinskog područja, promjenom urbane mreže javnih površina, namjene i oblikovanja građevina i/ili rasporeda, oblika i veličine građevnih čestica.

III.3. Dokumenti prostornog uređenja u odnosu na druge strateške, razvojne i programske dokumente od važnosti za Virovitičko-podravsku županiju

Važniji strateški, razvojni i programski dokumenti za Virovitičko-podravsku županiju

Nastavno su nabrojani važniji strateški, razvojni i programski dokumenti izrađeni na regionalnoj razini u prethodnim razdobljima koji su važeći i na snazi za područje Virovitičko-podravske županije.

- Županijska razvojna strategija 2011- 2013. godine (produžena do 2020. godine), travanj, 2019. godine, (Službeni glasnik VPŽ broj 3a/19)
- Plan razvoja Virovitičko-podravske županije 2021.-2027. godine, rujan 2022. godine (Službeni glasnik VPŽ, broj 10A)
- Akcijski plan za razvoj cikloturizma prekograničnog područja Virovitičko-podravske županije i Grada Barcsa
- Operativni plan razvoja cikloturizma Virovitičko-podravske županije 2017.-2020. godina, rujan 2017. godine
- Strategija razvoj turizma Virovitičko-podravske županije do 2030. godine, studeni 2021. g.

- Strateški marketinški plan turizma Slavonije s planom brendiranja za razdoblje 2019-2025., 2018. g.
- Marketinški plan turizma Virovitičko-podravске županije za razdoblje 2019-2025. godina
- Zajednička razvojna strategija Somogy i Virovitičko-podravска županija
- Vodnogospodarski plan navodnjavanja za područje Virovitičko-podravсke županije, 2006. g.
- Studija zaštite voda Virovitičko-podravсke županije, rujan 2005. godina
- Plan i program razvitka vodoopskrbe na području Virovitičko-podravсke županije, ožujak 2007. godine
- Studija gospodarenja mineralnim i energetskim sirovinama na području Virovitičko-podravсke županije, HGI, Zagreb, 2009. god., (Službeni glasnik VPŽ, broj 10A)
- Poduzetničke zone Virovitičko-podravсke županije
- Prometni master plan funkcionalne regije Istočna Hrvatska, prosinac 2020 (Službeni glasnik VPŽ, broj 2/21)
- Lokalne razvojne strategije Lokalne akcijske grupe Marinianis, LAG-a Papuk i LAG-a Virovitički prsten
- Plan gospodarenja otpadom Virovitičko-podravсke županije 2017.-2022. godina
- Plan intervencija u zaštiti okoliša za Virovitičko-podravсku županiju
- Plan upravljanja Parkom prirode Papuk i pridruženim područjima i područjima ekološke mreže te Papuk UNESCO svjetskim geoparkom (PU 102) za razdoblje 2023.-2032. godina
- Plan upravljanja Regionalnim parkom Mura-Drava i pridruženim zaštićenim područjima i područjima ekološke mreže (PU 007) za razdoblje 2024.-2033. godina

III. 4. Provedba zaključaka, smjernica i preporuka iz prethodnog Izvješća o stanju u prostoru Virovitičko-podravсke županije

III. 4.1. Praćenje stanja u prostoru

Pregled Izvješća o stanju u prostoru

Na županijskoj razini stanje u prostoru se pratilo kroz izradu Izvješća o stanju u prostoru koja su izrađivana u kontinuitetu. Prethodno četverogodišnje Izvješće o stanju u prostoru Virovitičko-podravсke županije 2013. – 2018. godine (Službeni glasnik Virovitičko-podravсke županije broj 3/19) sadržavalo je analizu stanja i trendova prostornog razvoja na temelju obveznih prostornih pokazatelja o stanju u prostoru, analizu provođenja dokumenata prostornog uređenja i drugih dokumenata te ocjenu stanja i prijedloge za unapređenje prostornog razvoja s planom aktivnosti i prijedlogom prostornih pokazatelja za naredno razdoblje.

Izvješća o stanju u prostoru gradova također su pretežno izrađivana u kontinuitetu, dok kod općinskih izvješća postoje razdoblja u kojem nisu izrađivana izvješća o stanju u prostoru.

U izvještajnom razdoblju od ukupno 16 jedinica lokalne samouprave, 7 JLS su usvojila svoja izvješća, 7 ih je bilo pred usvajanjem, a 2 izvješća su u izradi (ISP Općina Čačinci i Voćin).

Podaci o Izvješćima o stanju u prostoru prikazani su Poglavlju III. Analiza provedbe prostornih planova i drugih dokumenata, u tablici 51.

III.4.2. Prostorni planovi

III.4.2.1. Izrada i donošenje novih prostornih planova prema razinama

- Prostorni plan Virovitičko-podravсke županije – prostorni plan Virovitičko podravсke županije, kao plan nove generacije izrađivati će se nakon donošenja Pravilnika o prostornim planovima, koji je trenutno u izradi i nakon usvajanja Državnog plana prostornog razvoja

- Prostorni plan područja posebnih obilježja Park prirode Papuk – trenutno u izradi
- Prostorni plan područja posebnih obilježja Regionalni park Mura-Drava – nije pokrenuta izrada
- Urbanistički plan uređenja županijskog značaja – sukladno Zakonu o prostornom uređenju donosi se obavezno za područje određeno Prostornim planom županije. Prostornim planom Virovitičko-podravske nije propisana izrada ni jednog UPU-a županijskog značaja

III.4.2.2. Izrada i donošenje izmjena i dopuna prostornih planova

Izmjene i dopune Prostornih planova područne (regionalne) razine

Prostorni plan Virovitičko-podravske županije

VIII. Izmjene i dopune PP VPŽ

Nakon usvojenih VII Izmjena i dopuna PPVPŽ pristigli su zahtjevi za sljedeće izmjene i dopune te su započele aktivnosti na pripremi nacrtu izmjena i dopuna. Pristigli zahtjevi vezani su uz određivanje površina za obnovljive izvore energije, prvenstveno korištenje energije Sunca izgradnjom sunčanih elektrana i zahtjevi za određivanje površina za eksploataciju ugljikovodika. Zbog hitnosti zahtjeva za određivanje površina planiranih za eksploatacijska polja ugljikovodika Odlukom o izradi ciljanih VIII. Izmjena i dopuna (Službeni glasnik Virovitičko-podravske županije broj 12/23) pokrenut je postupak izrade i donošenja.

VIII. Izmjene i dopune PP VPŽ usvojene su 20.12.2023. godine (Službeni glasnik Virovitičko-podravske županije broj 14/23)

Izmjene i dopune Prostornih planova lokalne razine

U proteklom razdoblju provodili su se postupci izmjena i dopuna prostornih planova gradova i općina, sa razlozima koji su se uglavnom odnosili na proširenje građevinskih područja, promjene namjene, usklađivanje sa propisima i izrađenom dokumentacijom.

Pregled izmjena i dopuna planova lokalne razine prikazana su u poglavlju III. Analiza izrade i provedbe prostornih planova i drugih dokumenata.

III.4.3. Provedba obveza Zavoda za prostorno uređenje Virovitičko-podravske županije u postupcima praćenja stanja u prostoru

Zakonom o prostornom uređenju utvrđene su obveze Zavoda za prostorno uređenje VPŽ, od izrade prostorno planske dokumentacije, izdavanja mišljenja na prostorno plansku dokumentaciju, pružanje savjetodavne pomoći jedinicama lokalne samouprave, vođenje informacijskog sustava, izdavanja mišljenja i sudjelovanje u izradi studija, stručnih podloga i ostalih dokumenata, izrada nacrtu izvješća o stanju u prostoru jedinica lokalne samouprave, sudjelovanje u radu povjerenstava i radnih skupina, priprema grafičkih priloga.

IV. PRIJEDLOZI ZA UNAPRJEĐENJE PROSTORNOG RAZVOJA S OSNOVNIM PREPORUKAMA MJERA ZA IDUĆE RAZDOBLJE

IV.1. Potrebe, mogućnosti i ograničenja daljnjeg prostornog razvoja Virovitičko-podravske županije obzirom na okolnosti, sektorska opterećenja i izazove

Temelji održivog prostornog razvoja su uravnoteženo korištenje prostora, ekonomski razvoj, društvena odgovornost, zaštita prirode i okoliša. Svi ovi dijelovi su u međusobnoj interakciji, isprepliću se i utječu jedan na drugog.

Osnova za uravnotežen i održiv prostorni razvoj je izrada i provedba prostorno planske dokumentacije, jer se prostornim planovima prostor čuva od devastacije, a ujedno se omogućavaju uvjeti za viši životni standard.

Osnovni cilj prostornog uređenja je interaktivnim prostornim planiranjem i procjenom mogućih utjecaja, ostvariti ravnomjeran prostorni razvoj usklađen s gospodarskim, društvenim i okolišnim polazištima, uravnoteženjem regionalnih razvojnih procesa i s njima povezanih zahvata u prostoru i različitim potrebama i interesima korisnika prostora, na način kojim se osigurava prije svega prostorna održivost u odnosu na racionalno korištenje i očuvanje kapaciteta prostora, pogodne uvjete za razvoj gospodarstva, razumno korištenje i zaštita prirodnih dobara, zaštita okoliša, kvalitetan i human razvoj naselja, siguran i zdrav, društveno funkcionalan životni i radni okoliš, zaštita kulturnih dobara i vrijednosti i dr.

Strateška vizija Virovitičko-podravske županije je stvaranje regije prepoznate po zelenom razvoju, očuvanoj kulturnoj i prirodnoj baštini, održivom i konkurentnom gospodarstvu.

Jedna od zasigurno najvećih prepreka razvoju i napretku je konstantan pad broja stanovnika u zadnjih trideset i više godina, te sve starije stanovništvo.

Osim zabrinjavajućeg negativnog demografskog trenda, problem je i mali broj visokoobrazovanih osoba u odnosu na prosjek Republike Hrvatske. Unatoč negativnim kretanjima, pa i očekivanim negativnim trendovima u budućnosti za oporavak i pozitivan rast, moraju se predvidjeti mjere za demografski oporavak i zadržavanje mlađeg stanovništva. Mjere moraju biti usmjerene na stvaranje uvjeta za bolje gospodarske, društvene i socijalne uvjete, čime se u konačnici postižu i kvalitetniji životni uvjeti, a sadržane su u strateškim dokumentima na svim razinama.

Postojeće razvojne mogućnosti Virovitičko-podravske županije realno je ostvarivati razvojem poduzetničkih zona, preorijentacijom s tradicionalne prerađivačke i poljoprivredne proizvodnje na ekološku proizvodnju i druge netradicionalne proizvode koji apsorbiraju više rada, daju veću dodanu vrijednost te time omogućuju zapošljavanje stanovništva uz rast dohotka i poboljšanje kvalitete života.

Osim navedenog razvojne se mogućnosti iskazuju i kroz aktiviranje prirodnih bogatstava, naslijeđenih znanja i iskustva, kulturnih i povijesnih vrijednosti u turističke svrhe. Razvojne mogućnosti, međutim, predstavlja i razvoj djelatnosti koje ne zahtijevaju prirodne resurse. Naravno, za sve to su potrebna dodatna i nova konkurentna znanja kao i za proizvodnju za druga tržišta, a što je pretpostavka razvitku sektora malog gospodarstva.

Bitna pretpostavka za ostvarenje navedenih, ali i niza novih mogućnosti je osnaživanje obrazovnog sustava, njegovo povezivanje s gospodarstvom, dostupnost financijskih sredstava za realizaciju poduzetničkih ideja, dosljednost u provedbi razvojnog programa i sl.

Drugim riječima, nužno je usklađeno djelovanje svih subjekata sa znanjem i inovacijama te njihovim stavljanjem u funkciju ostvarenja održivog razvoja i socijalne ekologije.

Prostor Virovitičko-podravske županije većim je dijelom dobro pokriven osnovnom infrastrukturom koja uvjetuje nesmetani gospodarski razvitak svih područja podjednako. Ova ocjena posebno se odnosi na pokrivenost područja elektroenergetskim objektima, elektroničko

komunikacijskom infrastrukturom, cestovnom i željezničkom mrežom, te plinoopskrbom i vodoopskrbom, uz nešto slabije razvijen segment odvodnje otpadnih voda.

Bitno je naglasiti da su se sva događanja u prostoru odvijala u skladu s prostorno planskom dokumentacijom, te da nije došlo do devastacije prostora koja bi bitno utjecala na daljnji razvitak ovog prostora u skladu sa prirodnim i gospodarskim mogućnostima.

Virovitica kao tradicionalni centar i težište razvoja subregije i bivšeg općinskog prostora ima i nadalje ulogu žarišta razvoja i aglomeracije sa susjednim općinama i ulogu težišta subregionalnog prostornog razvoja i uz nju se razvijaju gradska središta Slatina i Orahovica i općinsko središte Pitomača.

Zaštita prostora je u planu obuhvaćena kroz veći broj segmenata (ekosustavi, krajobraz, zrak, voda, tlo, buka, otpad, priroda, graditeljska baština), ali u većini slučajeva su dane samo uopćene konstatacije i smjernice zaštite.

Koncepcijom gospodarskog razvitka obuhvaćene su vitalne gospodarske djelatnosti koje bi se trebale razvijati u dugoročnom razdoblju. Razvitak se usmjerava u prvom redu na one djelatnosti za koje na ovom prostoru postoje prostorne pretpostavke. To su prije svega drvna industrija (proizvodnja namještaja, proizvodnja drvene galanterije), prehrambena industrija (proizvodnja meda, mljekarstvo, prerada voća i povrća), metalna industrija, građevinska industrija, duhanska industrija. U okviru navedenih industrija predviđa se razvitak u prvom redu na osnovi postojećih kapaciteta, koje bi trebalo po potrebi proširivati i modernizirati kroz nove tehnologije. Osim toga predviđa se i uvođenje novih proizvodnji i to u okviru već postojećih kapaciteta ili izgradnjom novih.

U okviru tercijarnih djelatnosti naglasak je stavljen na razvitak trgovine i turističko-ugostiteljske djelatnosti. U prvom slučaju razlozi leže u potrebi boljeg snabdijevanja stanovništva različitim robama, a u drugoj, u činjenici da je područje Virovitičko-podravske županije pogranično i tranzitno. Ovdje se računa na tranzitno tržište te na one koje dolaze na ovo područje u lov i ribolov te druge oblike ruralnog turizma. Planom se predviđa intenzivniji razvitak obrtništva te malog i srednjeg poduzetništva i to u svim – područjima uslužnog i proizvodnog obrta ali s posebnim naglaskom na razvoju ICT sektora, korištenje suvremenih tehnologija u procesu proizvodnje kao i olakšani pristup inovativnim proizvodima. U budućnosti treba poticati korištenje obnovljivih izvora energije za razvoj gospodarstva

Perspektiva prostornog planiranja – strateška planiranja na državnoj, županijskoj i lokalnoj razini uz kvalitetne i sveobuhvatne analize, uz donošenje kvalitetnih odluka koje će udovoljiti kvaliteti pojedinih rješenja koja unapređuju uređenje prostora, podizanje kvalitete života i zaštitu okoliša kroz zaštitu prirodne i kulturne baštine.

Uspješno prostorno planiranje temelji se između ostaloga i na izradi Izvješća o stanju u prostoru - koja detektiraju, ovisno o razini za koju se izrađuju, potrebu izrade različitih stručnih podloga koje bi omogućile donošenje kvalitetnijih Odluka o izradi izmjena i dopuna prostornih planova.

IV.2. Ocjena potrebe izrade novih i/ili izmjene i dopune postojećih dokumenata prostornoga uređenja na razini Virovitičko-podravske županije

Potreba izrade novih, odnosno potreba izmjena i dopuna postojećih prostornih planova i ostalih dokumenata prostornog uređenja, pribavljanje podataka i stručnih podloga potrebnih za izradu tih dokumenata, razina uređenja zemljišta, te drugi prijedlozi za provođenje politike uređenja prostora i dokumenata prostornog uređenja su u svrsi unapređenja prostornog razvoja.

Zakonom o prostornom uređenju propisana je i utvrđena obveza izrade prostornih planova nove generacije.

IV.2.1. Potreba izrade i donošenja izmjena i dopuna važećih prostornih planova

IV.2.1.1. Izrada IX. Izmjena i dopuna Prostornog plana Virovitičko-podravske županije

Nastavno na VIII. Izmjene i dopune, a vezano uz pristigle zahtjeve koji nisu razmatrani u prethodnim Izmjenama i dopunama, nastavit će se aktivnosti na izradi izmjena i dopuna.

Odluka o izradi Izmjena i dopuna PP VPŽ je donesena 20.12.2023. godine (Službeni glasnik Virovitičko-podravske županije broj 14/23), po prethodno pribavljenom mišljenju nadležnog Ministarstva zaštite okoliša i zelene tranzicije, prema kojemu će se za ove izmjene i dopune provoditi postupak strateške procjene utjecaja na okoliš.

Sukladno prijelaznim i završnim odredbama Zakona o prostornom uređenju postupak se neće voditi kroz sustav ePlanovi.

IV.2.1.2. Izmjene i dopune prostornih planova lokalne razine

Sukladno zakonskoj regulativi postojeći prostorni planovi se mogu mijenjati i/ili dopunjavati i stavljati izvan snage.

Postupak izrade i donošenja prostornih planova kroz sve faze izrade i donošenja prostornih planova, čije su Odluke donesene nakon 31.12.2023. godine, odnosno nakon stupanja na snagu Zakona o izmjenama i dopunama Zakona o prostornom uređenju („Narodne novine broj 67/23) i Pravilnika o prostornim planovima („Narodne novine broj 152/23) vodit će se u elektroničkom sustavu „ePlanovi“.

Izmjene i/ili dopune dokumenata prostornog uređenja ne moraju biti izrađene u skladu s propisima donesenim na temelju ovoga Zakona, ali se njihove izmjene i/ili dopune mogu donositi i u svrhu njihova usklađenja s tim propisima.

IV.2.2. Novi prostorni planovi uređenja - prostorni planovi nove generacije

U sljedećem razdoblju, donošenjem izmjena zakonodavnog okvira, obveza jedinica područne i lokalne samouprave će biti pokretanje postupka izmjene prostornih planova, odnosno prelazak važećih prostornih planova iz analognog u digitalni oblik, kroz postupak transformacije postojećih ili izrade nove generacije prostornih planova.

„Nova“ generacija prostornih planova digitalno je izrađena (kod „stare“ generacije analogna izrada) sa alatima koji omogućuju topološku obradu i uređenost, sa prostornim slojevima, standardiziranih podataka i simbologije, povezane grafike i odredbi za provedbu.

Postupak izrade i donošenja Planova vodit će se preko ISPU modula ePlanovi.

Cilj izrade „nove“ generacije prostornih planova je lakše čitanje prostornih planova i njihova provedba, prikaz svih odredbi za provedbu povezanih s odabranom lokacijom kroz info lokaciju, preko koje se dobiva odgovor na najčešća pitanja, kao „Što se smije graditi, pod kojim uvjetima, koje tijelo će izdati dozvolu“.

Obveza izrade prostornih planova nove generacije propisana je Zakonom o prostornom uređenju na svim razinama (državna, županijska i lokalna).

Osim Zakona o prostornom uređenju prostorne planove regulira i Uredba o Informacijskom sustavu prostornog uređenja - ISPU („Narodne novine“ broj 115/15).

Jedno od načela prostornog uređenja je načelo vertikalne integracije što znači uvažavanje ciljeva i interesa, odnosno usklađivanje s dokumentima više razine.

Prema navedenom, to se odnosi na donošenje Državnog plana prostornog razvoja, novog Prostornog plana Virovitičko-podravске županije i svakako metodologija izrade, propisana novim Pravilnikom o prostornim planovima usvojenim krajem 2023. godine.

Ministarstvo prostornoga uređenja, graditeljstva i državne imovine, preko projekta: „Unapređenje sustava prostornog uređenja, graditeljstva i državne imovine kroz digitalizaciju“ – *Izrada prostornih planova nove generacije* planira u narednom razdoblju financirati izradu Prostornih planova nove generacije ili transformaciju postojećih.

Izvor financiranja su EU sredstva – Mehanizam za oporavak i otpornost.

IV.2.2.1. Izrada novog Prostornog plana Virovitičko-podravске županije

Sukladno zakonskoj regulativi, strateškim i provedbenim prostornim dokumentima, može se pristupiti izradi novog Prostornog plana Virovitičko-podravске županije.

Prostorni plan županije određuje zahvate u prostoru i izdvojenaa građevinska područja županijskog značaja, površine svih namjena županijskog značaja, propisuje uvjete provedbe zahvata županijskog značaja, uvjete provedbe zahvata u prostoru područnog (regionalnog) značaja koji se prema posebnim propisima koji uređuju gradnju ne smatraju građenjem, te smjernice za izradu urbanističkih planova uređenja na izdvojenim građevinskim područjima izvan naselja područnog (regionalnog) značaja.

PP VPŽ nove generacije izrađivat će se prema najnovijim podacima u skladu sa novim zakonskim propisima i rješenjima.

IV.2.2.2. Izrada prostornih planova područja posebnih obilježja (PPPPO)

PPPPO se izrađuje i donosi ovisno o posebnostima prirodnih, kulturno-povijesnih, gospodarskih i/ili drugih obilježja, odnosno zahtjevima određenog prostora.

Na području Virovitičko-podravске županije planirana su dva PPPPO

PPPPO PARK PRIRODE PAPUK – obuhvaća površinu od 336 km², od toga površina na području Virovitičko-podravске županije iznosi cca 147 km². Plan je u izradi, održana je javna rasprava od 19.11.2018.-18.12.2018. godina. Budući na velik vremenski odmak od održavanja javne rasprave i dostupnost novijih podataka, predviđa se izrada novoga plana u elektroničkom sustavu „ePlanovi“.

PPPPO REGIONALNI PARK MURA-DRAVA – obuhvaća ukupnu površinu od 87 448,70 ha , od toga na području 17 801,94 ha na području Virovitičko-podravске županije.

IV.2.3. Potreba izrade studija i ostalih stručnih podloga potrebnih za izradu dokumenata prostornog uređenja

U narednom razdoblju potreba je dopuniti i ažurirati pedološko bonitetnu kartu Virovitičko-podravске županije.

2003. godine završen je projekt izrade „Geografskog i zemljišnog informacijskog sustava Virovitičko-podravске županije s višenamjenskim vrednovanjem zemljišta“ u sastavu kojega je izrađena i bonitetna karta za prostorno planiranje u mjerilu 1:100 000.

Zbog vremenskog protoka od gotovo 20 godina, a obzirom na promjene u prostoru, nove usvojene regulative, te velike važnosti poljoprivrede kao bitnog prirodnog resursa za ukupnog gospodarstvo Županije potreba je ažurirati ovaj dokument.

Prema sagledanim potrebama mogućnostima i ograničenjima prostora Virovitičko-podravске županije, proizlaze mjere i aktivnosti za unapređenje stanja u prostoru.

IV.3. Prijedlog aktivnosti za unapređenje prostornog razvoja

IV. 3.1. Preporuke mjera i aktivnosti za unapređenje prostornog razvoja

Prostorno planiranje, praćenje stanja u prostori i upravljanje prostorom - zbog planiranih aktivnosti i zahvata raznim sektorskim dokumentima očekuje se pritisak na prostor prvenstveno kod razvoja gospodarskih i turističkih djelatnosti zbog povećanja područja za njihov razvoj, eksploatacije energetske sirovine, planiranje novih područja za iskorištavanje obnovljivih izvora energije

Osnova za održiv razvoj, unapređenje prostornog razvoja i zaštitu prostora je izrada prostorno planske dokumentacije na svim razinama i njihovo provođenje. Tijekom budućeg razdoblja potrebno je digitalno obraditi cjelokupni planski sadržaj svih razina prostornih planova kroz sustav e-planovi.

Potreba i preporuka za izradu i donošenje prostornih planova opisana je u poglavlju IV.2. Ocjena potrebe izrade novih i/ili izmjene i dopune postojećih dokumenata prostornoga uređenja na razini Virovitičko-podravске županije.

Kontinuirano sukladno zakonskoj obvezi u narednom periodu pratiti stanje u prostoru redovitim izradom Izvješća o stanju u prostoru Virovitičko-podravске županije i izvješća o stanju u prostoru gradova i općina.

Građevinska područja – Nastaviti racionalno planirati građevinska područja, uz analizu opravdanosti proširivanja i korištenja kompenzacijskih mjera (ako se na određenom dijelu građevinsko područje proširuje, na drugom dijelu, gdje prostor nije priveden planiranoj namjeni, niti ima interesa za to, građevinska površina se smanjuje).

Kroz analizu građevinskih područja, prema potrebi utvrditi potrebu i mogućnost urbane sanacije i urbane preobrazbe dijelova građevinskih područja, prvenstveno u gradovima.

Izdvojena građevinska područja izvan naselja predviđena za gospodarske zone treba unaprijediti na način da se prostor uredi i privede planiranoj namjeni kroz uređenje i komunalno opremanje prostora zone.

Izdvojena građevinska područja izvan naselja predviđena za ostale gospodarske namjene (ugostiteljstvo, turizam, sport i rekreacija) prvenstveno prije otvaranja novih zona, urediti i privesti namjeni postojeće zone donošenjem urbanističkih planova, uređenjem infrastrukture i komunalnim opremanjem. Planiranje novih turističkih zona u svrhu iskorištavanja potencijala prirodnih i kulturnih vrijednosti, koji predstavljaju bogatstvo Županije treba biti usklađeno sa strateškim dokumentima razvoja Županije (Županijska razvojna strategija i Master plan turizma) uz poštivanje smjernica za uređenje i zaštitu prostora propisanim Prostornim planom Virovitičko-podravске županije.

Prostor planiran za namjene koja nisu realizirane, preispitati i po potrebi ukinuti i osloboditi prostor za druge namjene.

Kružno gospodarenje prostorom i zgradama

Aspekti kružnosti u održivom prostornom razvoju su: ponovo korištenje postojećih napuštenih prostora, revitalizacija brownfield područja, poticanje smanjenja stvaranja građevnog otpada, povećanje energetske učinkovitosti u zgradarstvu.

JLS na području Županije, koje imaju takve mogućnosti, trebaju u narednom periodu kontinuirano uređivati, a prema mogućnosti i potrebama dopunjavati odgovarajućim sadržajima već postojeći izgrađeni prostor kroz mjere urbane preobrazbe i sanacije.

Analiza mogućnosti korištenja već korištenog prostora tzv. brownfield područja, odnosno sklopova i objekata koji više ne služe svojoj osnovnoj namjeni bilo zbog zapuštenosti ili zastarjelosti takvih izgrađenih struktura, dovodi do pozitivnih rezultata održivosti i kružnosti, jer se ulaganjem u takve napuštene prostore, sklopove ili objekte, smanjuje prenamjena i nova gradnja.

Evidencija brownfield područja vodi se kroz Registar brownfield područja u RH i dostupna na geoportalu ISPU.

U ovaj registar tijekom prethodnog razdoblja nije upisana niti jedna JLS sa područja Županije

Infrastrukturni sustavi – nastaviti realizaciju prometnih pravaca planiranih strateškim državnim dokumentima Strategijom prostornog razvoja RH i Prometnom strategijom RH, sa prioriteta završetka planirane brze ceste DC12, te pripreme studija i dokumentacije za planiranu Podravsku brzu cestu.

Poljoprivredno zemljište je prirodni resurs koji prostorno zauzima najveći dio Županije i ima velik udio u ukupnom županijskom gospodarstvu. Iz navedenog razloga treba nastaviti poticati racionalno korištenje poljoprivrednog zemljišta, kako konvencionalne tako i ekološke poljoprivrede i u svrhu boljih prinosa nastaviti sa izgradnjom sustava navodnjavanja.

Informacijski sustav prostornog uređenja - dostupnost prostornih podataka - unapređenje prostornog razvoja Virovitičko-podravške županije

Informacijski sustav prostornog uređenja - dostupnost prostornih podataka

Prostorni podaci su svi podatci koji su direktno ili indirektno povezani s određenim položajem u prostoru ili geografskim područjem, sastavni su dio naše svakodnevnice, opisuju objekte, događaje i pojave kroz prostornu i vremensku komponentu i nužni su za funkcioniranje modernog društva.

Infrastrukturom prostornih podataka (IPP) do korisnika dolaze različite vrste prostornih podataka.

Uspostava Nacionalne infrastrukture prostornih podataka (NIPP) utemeljena je zakonodavnim okvirom kroz donošenje Zakona o nacionalnoj infrastrukturi prostornih podataka (Narodne novine, broj: 56/13, te njegovim izmjenama i dopunama 52/18, 50/20).

Ovim Zakonom je u nacionalno zakonodavstvo prenijeta Direktiva INSPIRE 2007/2/EZ Europskoga parlamenta i Vijeća Europske Unije od 14. ožujka 2007. godine, koja se odnosi na prostorne podatke i kreiranje politike vezane uz okoliš.

Cilj uspostave NIPP-a je javna dostupnost prostornih podataka, da svi mogu lako pronaći, koristiti i razumjeti prostorne podatke, bez obzira da li se radi o građanima ili tijelima javne vlasti.

Svi podaci su dostupni na stranicama Državne geodetske uprave na Geoportalu NIPP-a, koji se sastoji od Kataloga metapodataka i preglednika prostornih podataka.

Zbog sve većeg broja prostornih podataka koji dolaze iz različitih izvora od daljinskih istraživanja, GPS-a, snimanja dronovima, broj proizvoda NIPP-a neprestano raste.

Iako se nalazimo u digitalnom dobu i dosta podataka je već prevedeno u digitalni oblik, još je uvijek velika količina prostornih podataka u analognom obliku, koje je potrebno prevesti u digitalni oblik čime se omogućava ušteda na prikupljanju novih, zapravo već postojećih prostornih podataka.

Osim prevođenja u digitalni oblik, prostorni podaci moraju biti u standardiziranom obliku, jer samo takvi omogućuju uniformno korištenje, bez potrebe za konverzijom iz jednog formata u drugi.

ISPU moduli

Za potrebe trajnog praćenja stanja u prostoru i području prostornog uređenja, te izrade izvješća o stanju u prostoru, sukladno Zakonu o prostornom uređenju, uspostavljen je informacijski sustav prostornog uređenja (ISPU).

Bazu ISPU-a čine informacije o prostoru, raspolaganju prostorom i objektima koji nas okružuju. ISPU je moćan alat kojim svi građani RH mogu vrlo jednostavno dobiti uvid u prostorno uređenje na razini cijele Države.

ISPU je organiziran kao sustav samostalnih funkcionalnih cjelina - modula za unos i verifikaciju podataka koji se mogu povezivati, a koji se neprestano nadopunjuju.

Moduli su: Geoportal ISPU, ePlanovi, eKatalog prostornih planova, ePlanovi – editor, eDozvola,-građani, eArhiva dozvola, eEnergetski certifikat, eNekretnine, eKonferencija, eGrađevinski dnevnik, eObnova građani, Registar brownfield područja i najnoviji Registar zelene infrastrukture.

Geoportal ISPU-a je centralno mjesto za prikaz i pregled svih javno dostupnih prostorno-planskih i drugih prostornih slojeva, podataka i informacija iz modula ISPU ali i drugih izvora, te centralno mjesto preko kojih se pristupa modulima, dostupan je na adresi (<https://ispu.mgipu.hr/#/>).

Unapređenje prostornog razvoja Virovitičko-podravске županije

Zavod za prostorno uređenje i u narednom razdoblju provoditi će mjere i aktivnosti za unapređenje prostornog razvoja Virovitičko-podravске županije, kroz postupke izrade i donošenja Prostornog plana Virovitičko-podravске županije, izradu četverogodišnjeg Izvješća o stanju u prostoru Virovitičko-podravске županije i nacрте izvješća gradova i općina, vođenje i dopunu baze prostornih podataka za područje Županije, dostupnost podataka na web stranici Zavoda, pružanje stručne savjetodavne pomoći jedinicama lokalne samouprave pri izradi prostornih planova, te druge aktivnosti i pomoći pri izradi strateških dokumenata Županije i JLS.

IV.3.2. Preporuke aktivnosti za unapređenje prostornog razvoja

Prijedlog aktivnosti za unaprjeđenje održivog razvoja u prostoru obuhvaća potrebu razvoja infrastrukture, uređenja zemljišta za planiranu namjenu, te izvore financiranja.

Aktivnost	Faza	Izvori financiranja	Rok za provođenje
Razvoj gospodarskih zona	Izgradnja odgovarajuće infrastrukture i dovod energenata, planiranje i omogućavanje formiranja gospodarskih zona i lokacija te stvaranje odgovarajućih uvjeta kroz: određivanje smjernica i uvjeta korištenja građevinskog zemljišta u slučaju izgradnje proizvodnih i sl. pogona u PPUO/G; GUP, UPU te rješenje imovinsko-pravnih odnosa	Sredstva Europske unije; Nadležna Ministarstva Virovitičko-podravska županija, JLS, fizičke i pravne osobe	kontinuirano
Poticanje izgradnje farmi i	Izgradnja odgovarajuće	Sredstva EU;	prema

IZVJEŠĆE O STANJU U PROSTORU VIROVITIČKO-PODRAVSKE ŽUPANIJE
za razdoblje 2018.-2022. godine

razvijanje obiteljskih gospodarstava	infrastrukture i dovod energenata, planiranje i omogućavanje formiranja farmi te stvaranje odgovarajućih uvjeta kroz: određivanje smjernica i uvjeta korištenja u PPUO/G	fizičke i pravne osobe	zahtjevima investitora
Gradnja Podravske brze ceste Ormož-Ilok, dionica Suhopolje-Slatina Gradnja Podravske brze ceste Ormož-Ilok, dionica Virovitica-Pitomača	Priprema dokumentacije (rješavanje imovinsko-pravnih odnosa za ishođenje građevinske dozvole) Priprema dokumentacije	Hrvatske ceste	kontinuirano
Gradnja brze ceste DC12 Bjelovar-Virovitica-GP Terezino Polje, dionica Špišić Bukovica-Virovitica dionica Bulinac Špišić Bukovica	Izvođenje Natječaj i ugovaranje radova	Hrvatske ceste	planirani rok za završetak svih radova na dionici do Virovitice - kraj 2027.god.
Studija razvoja svih vidova prometa, korekcije na kritičnim dionicama postojećih cesta, uz pojačano održavanje kolnika	Ishođenje potrebne tehničke dokumentacije i po potrebi otkup zemljišta	Hrvatske ceste	kontinuirano
Elektroničke komunikacije Elektronička komunikacijska infrastruktura u fiksnoj mreži Pokretna elektronička komunikacijska mreža Internet	Ishođenje potrebne tehničke dokumentacije Nastavak aktivnost na elektroničko komunikacijskoj infrastrukturi u fiksnoj mreži, izgradnja svjetlovodnih kablova Izgradnja baznih postaja, nastavak rada na prijenosnim sustavima, Nastavak aktivnosti na razvoju širokopojasnog pristupa internetu	Operatori javnih komunikacijskih mreža	kontinuirano
Nastaviti s aktivnostima prema planovima razvoja HEP-a, u skladu sa prostorno-planskom dokumentacijom	Ishođenje potrebne tehničke dokumentacije	HOPS d.d. HEP ODS d.o.o.	kontinuirano
Osiguravanje prostora za izgradnju elektroenergetskih objekata	Ishođenje potrebne tehničke dokumentacije	HOPS d.d. HEP ODS d.o.o.	kontinuirano
Nastaviti s aktivnostima prema planovima razvoja plinoopskrbe	Ishođenje potrebne tehničke dokumentacije Nastavak rada na modernizaciji mreže	Distributeri	kontinuirano
Magistralni plinovod Budrovac-Donji Miholjac	ishođenje lokacijske dozvole	PLINACRO d.o.o.	kontinuirano
Izgradnja redukcijskih stanica na potrebnim lokacijama	Ishođenje potrebne tehničke dokumentacije	Distributeri	kontinuirano
Izrada magistralnih i lokalnih vodoopskrbnih sustava	Unapređenje i poboljšanje vodnokomunalne	Sredstva EU, Državni proračun, Hrvatske	kontinuirano

IZVJEŠĆE O STANJU U PROSTORU VIROVITIČKO-PODRAVSKE ŽUPANIJE
za razdoblje 2018.-2022. godine

	infrastrukture Nastavak rada na sustavima odvodnje aglomeracija	vode, jedinice lokalne samouprave	
Izrada vodoistražnih radova, osobito hidroloških, u cilju otkrivanja i zaštite vodnih resursa	Ishođenje potrebne tehničke dokumentacije	Sredstva EU, Državni proračun, Hrvatske vode, jedinice lokalne samouprave	kontinuirano
Razvoj i zaštita izvorišta (crpilišta)	Ishođenje potrebne tehničke dokumentacije	Sredstva EU, Državni proračun, Hrvatske vode, JLS, distributeri	
Aktivnosti na zaštiti od štetnog djelovanja voda (obrana od poplava, erozije i bujice) izradom novih i rekonstrukcijom postojećih nasipa, izradom protuerozionih i protubujičnih aktivnosti, regulacijom vodotoka,	Ishođenje potrebne tehničke dokumentacije	Hrvatske vode, isporučitelji vodnih usluga	kontinuirano
Aktivnosti na kompleksnom rješavanju uređenja vodotoka	Ishođenje potrebne tehničke dokumentacije	Hrvatske vode, k isporučitelji vodnih usluga	kontinuirano
Aktivnosti na izgradnji retencija i akumulacija	Ishođenje potrebne tehničke dokumentacije	Hrvatske vode	kontinuirano
Aktivnosti na uređivanju vodozračnog režima u tlu izradom sustava za odvođenje (otvoreni kanali, drenaža, objekti) kao i održavanjem i rekonstrukcijom postojećih sustava	Ishođenje potrebne tehničke dokumentacije	Hrvatske vode, komunalna poduzeća	kontinuirano
Aktivnosti na zaštiti voda od zagađivanja izgradnjom sustava za prihvaćanje, kontrolirano vođenje i pročišćavanje otpadnih voda	Ishođenje potrebne tehničke dokumentacije	Hrvatske vode, isporučitelji vodnih usluga	kontinuirano
Gospodarenje otpadom Nastavak sanacije trenutno aktivnih postojećih odlagališta komunalnog otpada Izgradnja i održavanje građevina i uređaja za gospodarenje otpadom Nastavak aktivnosti na saniranju lokacija s odbačenim otpadom	Ishođenje potrebne tehničke dokumentacije Uspostava sustava za obavješćavanje o nepropisno odlaganju	JLS Fond za zaštitu okoliša i energetske učinkovitost	kontinuirano
Izgradnja i rekonstrukcija cesta, parkirališta te druge komunalne infrastrukture u naseljima i poduzetničkim zonama		JLS, fondovi EU, državni proračun	kontinuirano
Izgradnja novog mosta preko rijeke Drave za naselje Križnicu	Ishođenje potrebne tehničke dokumentacije	Sredstva EU, Virovitičko- podravska županija, JLS	kontinuirano
Izgradnja i rekonstrukcija javne rasvjete u naseljima		HEP ODS d.o.o. JLS	kontinuirano

V. IZVORI PODATAKA I LITERATURA

POPIS PROPISA

- Zakon o prostornom uređenju („Narodne novine“, broj:153/13., 65/17., 114/18., 39/19., 98/19 i 67/23)
- Pravilnik o sadržaju i obveznim prostornim pokazateljima Izvješća o stanju u prostoru („Narodne novine“, broj: 48/14 i 19/15)
- Zakon o regionalnom razvoju Republike Hrvatske (NN 147/14, 123/17, 118/18)
- Zakon o područjima županija, gradova i općina u Republici Hrvatskoj („Narodne novine“, broj: 86/06, 125/06, 16/07, 95/08, 46/10, 145/10, 37/13, 44/13, 45/13, 110/15)
- Zakon o zaštiti okoliša („Narodne novine“, broj: 80/13, 153/13, 78/15, 12/18, 118/18)
- Zakon o održivom gospodarenju otpadom („Narodne novine“, broj: 94/13, 73/17, 14/19 i 98/19)
- Zakon o gospodarenju otpadom („Narodne novine“, broj 84/21)
- Plan gospodarenja otpadom u Republici Hrvatskoj 2017.-2022. godina.
- Zakon o cestama („Narodne novine“, broj: 84/11, 18/13, 22/13, 54/13, 148/13, 92/14, 110/19, 144/21, 114/22)
- Zakon o nacionalnoj infrastrukturi prostornih podataka („Narodne novine“, broj: 56/13, 52/18 i 50/20)
- Uredba o indeksu razvijenosti („Narodne novine“, broj 131/17)
- Uredba o razvrstavanju željezničkih pruga („Narodne novine“, broj: 84/21)
- Uredbom o određivanju zona i aglomeracija prema razini onečišćenosti na teritoriju RH („Narodne novine“ broj 1/14)
- Uredba o utvrđivanju popisa mjernih mjesta za praćenje koncentracije pojedinih onečišćujućih tvari u zraku i lokacija mjernih postaja u državnoj mreži za trajno praćenje zraka („Narodne novine“ broj 65/16)
- Popis građevina za osnovnu melioracijsku odvodnju i mješovitih melioracijskih građevina od interesa za Republiku Hrvatsku („Narodne novine“, broj 83/10)
- Odluka o popisu voda I. reda („Narodne novine“, broj 79/10.)
- Odluka o razvrstavanju javnih cesta („Narodne novine“, broj 18/21)
- Odluka o razvrstavanju jedinica lokalne i područne (regionalne) samouprave prema stupnju razvijenosti („Narodne novine“, broj 132/17)
- „Okvirni plan i program istraživanja i eksploatacije ugljikovodika na kopnu“ (Zagreb, kolovoz, 2015. godine, Agencija za ugljikovodike)
- Izvješće o provedbi plana gospodarenja otpadom za područje virovitičko-podravske županije u 2022. godini (Upravni odjel za graditeljstvo, zaštitu okoliša i imovinsko-pravne poslove)

Dokumenti državnog značaja

- Strategija prostornog razvoja Republike Hrvatske („Narodne novine“ broj 106/17) Ministarstvo prostornoga uređenja, graditeljstva i državne imovine, Zavod za prostorni razvoj
- Izvješće o stanju u prostoru Republike Hrvatske za razdoblje 2013-2019. godina, („Narodne novine“ broj 106/17), Ministarstvo prostornoga uređenja, graditeljstva i državne imovine, Zavod za prostorni razvoj
- Gradovi u statistici (Državni zavod za statistiku)
- Statistička izvješća, Prirodna kretanja stanovništva u 2018., 2019., 2020., 2021. 2022. god., (Državni zavod za statistiku)

- Popis 2021. god., broj stanovnika, privatna kućanstva prema broju članova (Državni zavod za statistiku)
- Stanovništvo – procjena i prirodno kretanje (Državni zavod za statistiku)
- Informacijski sustav prostornog uređenja (Ministarstvo prostornoga uređenja, graditeljstva i državne imovine)
- Informacijski sustav zaštite prirode Republike Hrvatske (Ministarstvo gospodarstva i održivog razvoja)
- Registar kulturnih dobara Republike Hrvatske (Ministarstvo kulture i medija)
- Registar onečišćavanja okoliša (Ministarstvo gospodarstva i održivog razvoja)
- Strategija prometnog razvoja Republike Hrvatske za razdoblje 2017. do 2030. godina („Narodne novine“ broj 84/17)
- Program građenja i održavanja javnih cesta za razdoblje 2017. do 2021. godina („Narodne novine“ broj 47/17)
- Nacionalna klasifikacija statističkih regija 2021. - HR_NUTS 2021. („Narodne novine“, broj 125/19)
- Višegodišnji program gradnje komunalnih vodnih građevina za razdoblje do 2030 godine, rujan 2021, Hrvatske vode

Dokumenti županijskog značaja

- Prostorni plan Virovitičko-podravске županije („Službeni glasnik Virovitičko-podravске županije“, broj: 7A/00, izmjene i dopune 1/04 i 5/07, 1/10, 2/12, 4/12-pročišćeni tekst, 2/13, 3/13-pročišćeni tekst, 11/18., 2/19.- pročišćene Odredbe, 2/21, 9/21-pročišćene odredbe i 14/23)
- Izvješće o stanju u prostoru Virovitičko-podravске županije 2013.-2018. godine („Službeni glasnik Virovitičko-podravске županije“ broj 3/19)
- Plan razvoja Virovitičko-podravске županije 2021.-2027. godine, rujan 2022. godine (Službeni glasnik VPŽ, broj 10A)
- Prometni master plan funkcionalne regije Istočna Hrvatska („Službeni glasnik Virovitičko-podravске županije“, broj 2/21)
- Operativni plan razvoja cikloturizma Virovitičko-podravске županije 2017. – 2020.
- Program zaštite zraka, ozonskog sloja, ublažavanje klimatskih promjena i prilagodba klimatskim promjenama u Virovitičko-podravskoj županiji za razdoblje 2017. – 2021. godina (Službeni glasnik VPŽ 8/17)
- Akcijski plan za razvoj cikloturizma prekograničnog područja Virovitičko-podravске županije i Grada Barcsa
- Strategija razvoj turizma Virovitičko-podravске županije do 2030. godine, studeni 2021. g.
- Strateški marketinški plan turizma Slavonije s planom brendiranja za razdoblje 2019-2025., 2018. g.
- Marketinški plan turizma Virovitičko-podravске županije za razdoblje 2019-2025. godina
- Zajednička razvojna strategija Somogy i Virovitičko-podravске županije
- Vodnogospodarski plan navodnjavanja za područje Virovitičko-podravске županije, 2006. g.
- Studija zaštite voda Virovitičko-podravске županije, rujan 2005. godina
- Plan i program razvitka vodoopskrbe na području Virovitičko-podravске županije, ožujak 2007. godine
- Studija gospodarenja mineralnim i energetske sirovinama na području Virovitičko-podravске županije, HGI, Zagreb, 2009. god., (Službeni glasnik VPŽ, broj 10A)
- Poduzetničke zone Virovitičko-podravске županije

- Plan gospodarenja otpadom Virovitičko-podravske županije 2017.-2022. godina

Ostali dokumenti lokalnog značaja

- Prostorni planovi uređenja gradova i općina
- Izvješća o stanju u prostoru gradova i općina
- Lokalne razvojne strategije
- Plan upravljanja Parkom prirode Papuk i pridruženim područjima i područjima ekološke mreže te Papuk UNESCO svjetskim geoparkom (PU 102)
- Plan upravljanja Regionalnim parkom Mura-Drava i pridruženim zaštićenim područjima i područjima ekološke mreže (PU 007)
- Informacija o stanju komunalne infrastrukture na području Virovitičko-podravske županije za 2019., 2020., 2021. i 2022. godinu (Upravni odjel za graditeljstvo, zaštitu okoliša i imovinsko-pravne poslove)
- Izvješće o provedbi Plana gospodarenja otpadom za područje Virovitičko-podravske županije u 2022. godini (Upravni odjel za graditeljstvo, zaštitu okoliša i imovinsko-pravne poslove)

Javnopravna tijela koja su dostavila podatke za izradu Izvješća

- Državni zavod za statistiku, Zagreb
- Hrvatska regulatorna agencija, Zagreb
- Ministarstvo gospodarstva i održivog razvoja, Zavod za zaštitu okoliša i prirode, Zagreb
- Ministarstvo gospodarstva i održivog razvoja, Uprava za zaštitu prirode, Zagreb
- Ministarstvo kulture i medija, Uprava za zaštitu kulturne baštine, Konzervatorski odjel u Požegi, Požega
- HOPS d.d., Prijenosno područje Osijek
- HEP – ODS d.o.o. Elektra Virovitica
- Elektroslavonija Osijek
- Plinacro d.o.o. Zagreb
- INA d.d., Zagreb
- HEP PLIN d.o.o. Osijek
- Plinkom Pitomača
- Virkom d.o.o. Virovitica
- Hrvatske ceste, Poslovna jedinica Varaždin
- Županijska uprava za ceste Virovitičko-podravske županije
- HŽ infrastruktura, Sektor za razvoj, pripremu i provedbu investicija i EU fondova
- Hrvatske vode VGI za mali sliv Ilova-Pakra, Daruvar
- Vodakom Pitomača
- Voda Orahovica
- Virovitičko-podravska županija, Upravni odjel za graditeljstvo, zaštitu okoliša i imovinsko-pravne poslove
- Grad Virovitica, Upravni odjel za komunalne poslove, prostorno uređenje i graditeljstvo
- Virovitičko-podravska županija, Upravni odjel za obrazovanje i demografiju
- Županijska komora Virovitica
- Obrtnička komora Virovitičko-podravske županije

Podaci sa službenih web stranica

- <https://juzpvpz.hr/>
- <https://www.virovitica-nature.hr/>
- <https://www.pp-papuk.hr>
- <https://www.geoportal.hrvatske-ceste.hr>
- <https://podaci.dzs.hr/hr/podaci/turizam/>
- <https://www.vpz.hr/>

- <https://www.slavonija-podravina.hr/>
- <https://mingor.gov.hr/>
- <https://envi.azo.hr/>
- <https://mpgi.gov.hr/>
- <https://www.posta.hr/>
- <https://www.apprrr.hr/arkod/>
- <https://www.azu.hr/hr-hr/geoterme/>

Popis tablica

- Tablica 1. Prostorni obuhvat Virovitičko-podravske županije
- Tablica 2. Razmjestaj, gustoća naselja i naseljenost
- Tablica 3. Struktura HR NUTS 2021.
- Tablica 4. Indeks razvijenosti Virovitičko-podravske županije
- Tablica 5. Indeks razvijenosti JLS na području Virovitičko-podravske županije
- Tablica 6. Osnovni pokazatelji prema Popisu stanovništva 2021. godina
- Tablica 7. Prirodni prirast stanovništva Virovitičko-podravske županije
- Tablica 8. Vitalni indeks stanovništva Virovitičko-podravske županije
- Tablica 9. Migracije stanovništva na području Virovitičko-podravske županije
- Tablica 10. Procjena ukupnog broja stanovništva Županije 2021. – 2023. godina
- Tablica 11. Iskaz prostornih pokazatelja za namjenu površina prema PPVPŽ
- Tablica 12. Građevinska područja naselja
- Tablica 13. Izdvojena građevinska područja (izvan naselja) - IGPIN
- Tablica 14. Struktura naselja
- Tablica 15. Podaci o naseljima i broju stanovnika
- Tablica 16. Struktura poljoprivrednih subjekata
- Tablica 17. Prikaz površina prema ARKOD-u po JLS u Županiji i vrsti uporabe poljoprivrednog zemljišta
- Tablica 18. Pravne osobe prema aktivnostima i područjima NKD u Virovitičko-podravskoj županiji
- Tablica 19. Pravne osobe na području Virovitičko-podravske županije u izvještajnom razdoblju
- Tablica 20. Eksploatacijska polja mineralnih sirovina na području Virovitičko-podravske županije
- Tablica 21. Eksploatacijska polja ugljikovodika na području Virovitičko-podravske županije
- Tablica 22. Smještajni kapaciteti, dolasci i odlasci turista u komercijalnom smještaju 2018-2022.
- Tablica 23. Duljine državnih cesta na području gradova/općina Virovitičko-podravske županije
- Tablica 24. Duljina županijskih cesta na području gradova/općina Županije
- Tablica 25. Duljina lokalnih cesta na području gradova/općina Županije
- Tablica 26. Tablica javnih cesta na području Virovitičko-podravske županije i pokazatelji izgrađenosti
- Tablica 27. Duljina željezničke pruge, udio i gustoća na području Županije
- Tablica 28. Popis željezničko-cestovnih prijelaza na području Županije
- Tablica 29. Broj postojećih baznih stanica i antenskih stupova na području Virovitičko-podravske županije
- Tablica 30. Postojeći dalekovodi prijenosne mreže
- Tablica 31. Magistralni plinovodi na području Virovitičko-podravske županije
- Tablica 32. Popis opskrbljivača i distributera plina
- Tablica 33. Popis naftovoda na području Virovitičko-podravske županije
- Tablica 34. Pregled vodoopskrbnih područja na području Virovitičko-podravske županije
- Tablica 35. Vodoopskrbna mreža
- Tablica 36. Javna odvodnja
- Tablica 37. Isporučitelji vodnih usluga i aglomeracije

- Tablica 38. Popis pravnih osoba sa dozvolama za sakupljanje otpada na području Virovitičko-podravске županije
- Tablica 39. Reciklažna dvorišta na području Gradova i općina u Virovitičko-podravskoj županiji
- Tablica 40. Zaštićeni dijelovi prirode – zaštićena područja
- Tablica 41. Prikaz površine Regionalnog parka Mura – Drava po Općinama
- Tablica 42. Zaštićena, preventivno zaštićena, obnovljena i ugrožena kulturna dobra na području Županije i izvještajnom razdoblju
- Tablica 43. Lista zaštićenih nepokretnih kulturnih dobara na području Virovitičko-podravске županije
- Tablica 44. Obvezni prostorni pokazatelji
- Tablica 45. Pokrivenost prostornim planovima gradova/općina
- Tablica 46. Prostorni planovi uređenja gradova/općina usvojeni u periodu 2018-2022. godine
- Tablica 47. Pregled važećih prostornih planova lokalne razine (GUP, UPU, DPU)
- Tablica 48. Planovi stavljeni van snage u periodu 2018.-2022. godina
- Tablica 49. Prostorni planovi usvojeni u izvještajnom razdoblju
- Tablica 50. Prostorni planovi u izradi u izvještajnom razdoblju
- Tablica 51. Izvješća o stanju u prostoru (ISP)
- Tablica 52. Akti provedbe dokumenata prostornog uređenja, akti za građenje, akti za uporabu građevine i akti za ozakonjenje u periodu od 2018. – 2022. godine

Popis slika

- Slika 1. Prikaz Virovitičko-podravске županije na dof-u
- Slika 2: Prostorni obuhvat Virovitičko-podravске županije
- Slika 3: Teritorijalno-politički ustroj Virovitičko-podravске županije
- Slika 4. Položaj Virovitičko-podravске županije u klasifikaciji statističkih regija (HR NUTS 2)
- Slika 5. Položaj Virovitičko-podravске županije u klasifikaciji statističkih regija (HR NUTS 3)
- Slika 6. Razvrstavanje JP(R)S prema indeksu razvijenosti
- Slika 7. Razvrstavanje JLS Virovitičko-podravске županije prema indeksu razvijenosti
- Slika 8. Položaj Virovitičko-podravске županije u obuhvatu Republike Hrvatske
- Slika 9. Položaj Virovitičko-podravске županije u obuhvatu Republike Hrvatske – prikaz na DOF-u
- Slika 10. Položaj Virovitičko-podravске županije u Republici Hrvatskoj
- Slika 11. Pokrov i namjena korištenja na području Virovitičko-podravске županije
- Slika 12. Korištenje i namjena površina na području Virovitičko-podravске županije
- Slika 13. Postojeći sustav središnjih naselja
- Slika 14. Planirani sustav središnjih naselja
- Slika 15. Javne ceste na području Virovitičko-podravске županije - Geoportal javnih cesta RH
- Slika 16. Biciklističke staze na području Virovitičko-podravске županije
- Slika 17. Elektronička komunikacijska infrastruktura u pokretnoj mreži
- Slika 18. Elektroenergetska mreža, postojeće i planirano stanje u Virovitičko-podravskoj županiji
- Slika 19. Distribucijska područja HEP ODS-a na području Virovitičko-podravске županije
- Slika 20. Isporučitelji vodne usluge na području Virovitičko-podravске županije
- Slika 21. Zaštićeni dijelovi prirode i Ekološka mreže RH na području Virovitičko-podravске županije
- Slika 22. Ekološka mreža RH na području Virovitičko-podravске županije

Popis grafikona

- Grafikon 1. Prirodni prirast na području Virovitičko-podravске županije
- Grafikon 2. Vitalni indeks na području Virovitičko-podravске županije
- Grafikon 3. Procjena ukupnog broja stanovništva Županije
- Grafikon 4. Namjena površina Virovitičko-podravске županije

Grafikon 5. Izdvojena građevinska područja izvan naselja Virovitičko-podravske županije

Grafikon 6. Udio površina JLS u Virovitičko-podravskoj županiji

Grafikon 7. Zaposleni, nezaposleni, stopa nezaposlenosti od 2018-2022. godine

POPIS KRATICA

DZS – Državni zavod za statistiku

JLS – Jedinica lokalne samouprave

JU – Javna ustanova

MRS – Mjerno redukcijnska stanica

NIPP – Nacionalna infrastruktura prostornih podataka

PŠ – plinski čvor

PPUG – Prostorni plan uređenja grada

PPVPŽ – Prostorni plan Virovitičko-podravske županije

SPUO – Strateška procjena utjecaja na okoliš

TK – Topografska karta

TZ – Turistička zajednica

UPOV – Uređaj za pročišćavanje otpadnih voda

VPŽ – Virovitičko-podravska županija