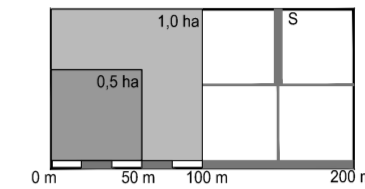


# II. IZMJENE I DOPUNE PROSTORNOG PLANA UREĐENJA GRADA SLATINE





## 4. GRAĐEVINSKA PODRUČJA NASELJA 4.13. GRAĐEVINSKO PODRUČJE NASELJA RADOSAVCI



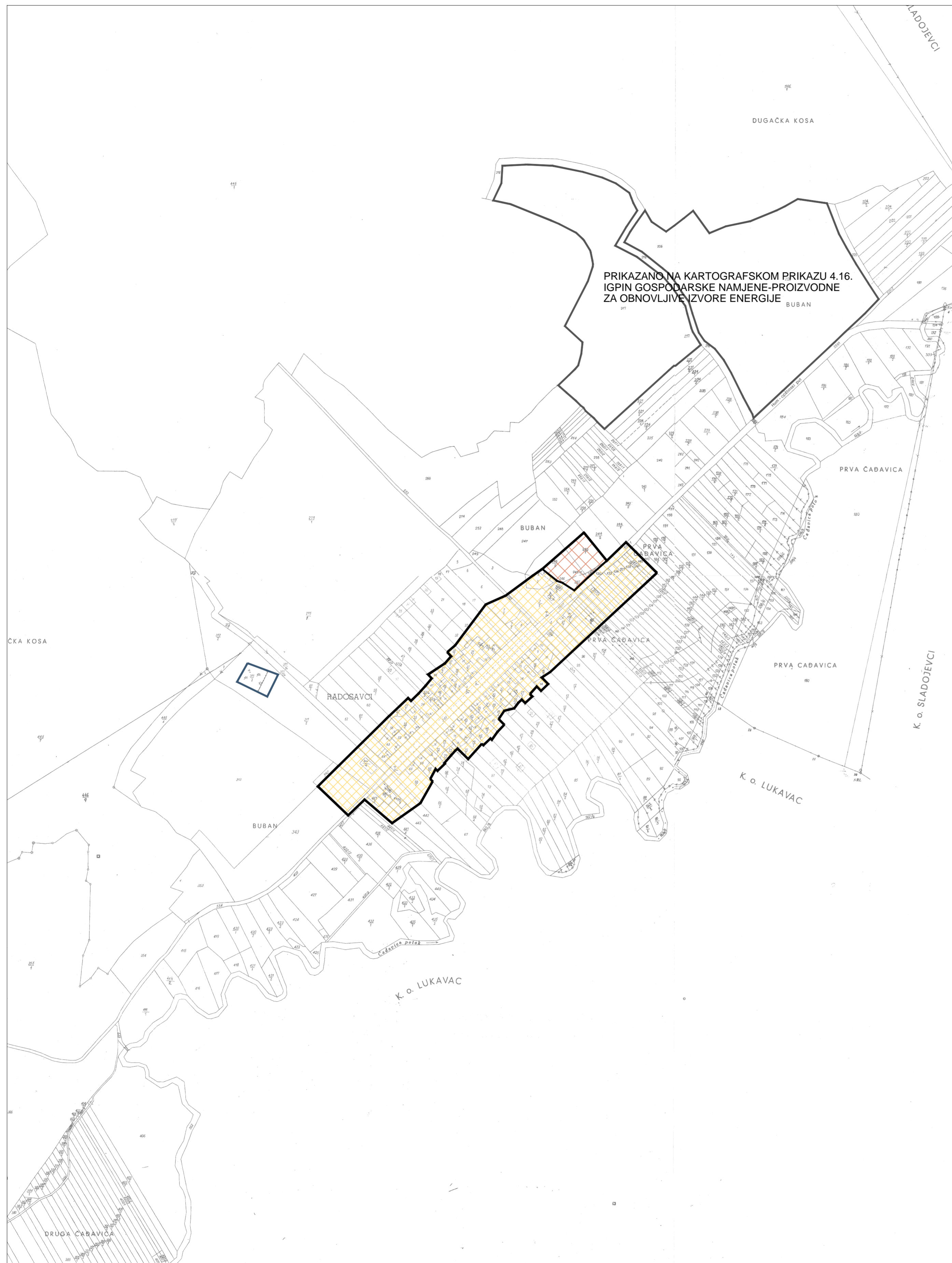
Mjerilo 1 : 5 000

Broj ugovora: 19/2019.

### TUMAČ PLANSKOG ZNAKOVLJA

-  GRAĐEVINSKO PODRUČJE NASELJA
-  GRAĐEVINSKO PODRUČJE - NEIZGRAĐENI DIO
- ZONE UNUTAR GRAĐEVINSKOG PODRUČJA NASELJA**
-  MJEŠOVITA NAMJENA
- OSTALE GRANICE**
-  GROBLJE

PRIKAZANO NA KARTOGRAFSKOM PRIKAZU 4.16.  
IGPIN GOSPODARSKE NAMJENE-PROIZVODNE  
ZA OBNOVLJIVE IZVORE ENERGIJE



|  |  |
|--|--|
| Županija: <b>VIROVITIČKO - PODRAVSKA ŽUPANIJA</b>  |  |
| Grad: <b>GRAD SLATINA</b>  |  |
| Naziv prostornog plana: <b>II. IZMJENE I DOPUNE<br/>PROSTORNOG PLANA UREĐENJA GRADA SLATINE</b>  |  |
| Naziv kartografskog prikaza: <b>4. GRAĐEVINSKA PODRUČJA NASELJA<br/>GRAĐEVINSKO PODRUČJE NASELJA RADOSAVCI</b>   |  |
| Broj kartografskog prikaza: <b>4.13.</b>   | Mjerilo kartografskog prikaza: <b>1: 5 000</b>   |
| Odluka o izradi Plana:<br>„Službeni glasnik“ Grada Slatine 9/2020  | Odluka predstavničkog tijela o donošenju plana :<br>„Službeni glasnik“ Grada Slatine 11/2021           |
| Javna rasprava (datum objave):<br>17. veljače 2021.  | Javni uvid održan<br>od: 19. veljače 2021.<br>do: 26. veljače 2021.                                    |
| Pečat tijela odgovornog za provođenje javne rasprave:  | Odgovorna osoba za provođenje javne rasprave:<br><br>MARIN KOKORIĆ, mag.oec.                           |
| Mišljenje o usklađenosti s prostornim planom županije prema članku 107. Zakona o prostornom uređenju ( "Narodne novine" br. 153/2013, 65/2017, 114/2018, 39/2019 i 98/2019 ):<br>Zavod za prostorno uređenje Virovitičko - podravške županije<br>broj suglasnosti klasa: 350-03/20-01/06 ur.broj: 2189-79/1-21-5 Datum: 08. ožjika 2021. |  |
| Pravna osoba/tijelo koje je izradilo plan:<br><br><b>ZAVOD ZA PROSTORNO<br/>PLANIRANJE, d.d.<br/>OSIJEK</b>  | Pečat pravne osobe koja je izradila plan:<br><br>Odgovorna osoba:<br><br>KRUNOSLAV LIPIĆ, dipl.ing.arh |
| Odgovorni voditelj:<br>SANDRA HORVAT , dipl.ing.arh  |  |
| Stručni tim u izradi plana:<br>1. SANDRA HORVAT , dipl.ing.arh<br>2. VLADO SUDAR , dipl.ing.grad.<br>3. STJEPAN STAKOR, dipl.ing.kult<br>4. IVICA BUGARIĆ, dipl.ing.grad.<br>5. STOJAN STOJKOVIĆ, dipl.iur.<br>6. TOMISLAV FIALA, grad.teh.nis.  |  |
| Pečat predstavničkog tijela:   | Predsjednik predstavničkog tijela:<br><br>DAMIR JAKŠIĆ, mag.ing.agr.                                   |
| Istovjetnost ovog prostornog plana s izvornikom ovjerava:  | Pečat nadležnog tijela:  |