

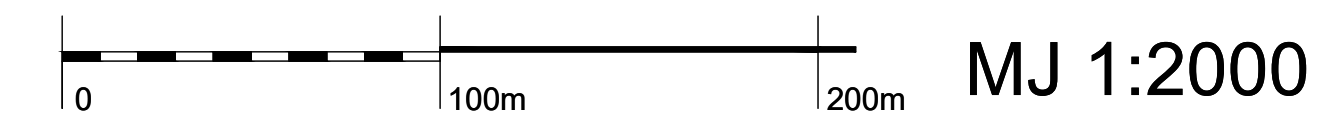
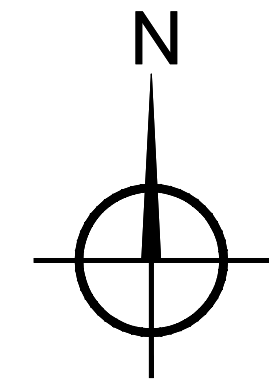


TUMAČ PLANSKOG ZNAKOVLJA

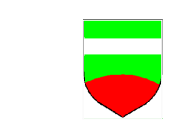
- GRANICA OBUHVATA UPU-A
- GRANICA GRAĐEVNE ČESTICE

- NAMJENA POVRŠINA
- GOSPODARSKA NAMJENA - PROIZVODNA
 - POVRŠINA INFRASTRUKTURNIH SUSTAVA - TRAFOSTANICA
 - POVRŠINE INFRASTRUKTURNIH SUSTAVA

- OS CESTE
- RUBNJAK CESTE



URBANISTIČKI PLAN UREĐENJA RAKITKA 1



1. KORIŠTENJE I NAMJENA POVRŠINA

Županija: VIROVITIČKO-PODRAVSKA	
Općina: PITOMAČA	
Naziv prostornog plana: URBANISTIČKI PLAN UREĐENJA RAKITKA 1	
Naziv kartografskog prikaza: KORIŠTENJE I NAMJENA POVRŠINA	
Broj kartografskog prikaza: 1.	Mjerilo kartografskog prikaza: 1: 2 000
Odluka o izradi Urbanističkog plana uređenja Rakitka 1 (službeno glasilo): SLUŽBENE NOVINE Općine Pitomača br. 1/21	Odluka predstavničkog tijela o donošenju plana (službeno glasilo): SLUŽBENE NOVINE Općine Pitomača 4/21
Javna rasprava (datum objave): 15.03.2021. god.	Javni uvid održan: od 23.03.2021. god. do 22.04.2021. god.
Pečat tijela odgovornog za provođenje javne rasprave:	Odgovorna osoba za provođenje javne rasprave: DANIJELO PETKOVIĆ, dipl.oec. (ime, prezime i potpis)
Pravna osoba/tijelo koje je izradilo plan: VTC-PROJEKT d.o.o. VIROVITICA	
Pečat pravne osobe/tijela koje je izradilo plan:	Odgovorna osoba: ŽELJKO LOVREKOVIĆ, dipl.inž.građ. (ime, prezime i potpis)
Odgovorni voditelj: DAMIR KOVAČEVIĆ, dipl.inž.arh. (ime, prezime i potpis)	
Stručni tim u izradi plana: 1. DAMIR KOVAČEVIĆ, dipl.inž.arh. 3. ŽELJKO LOVREKOVIĆ, dipl.inž.građ. 2. ĐURDICA MARBAH-BARTONIČEK, dipl.inž.arh. 4. BRANIMIR BUKVIĆ, dipl.inž.građ.	
Pečat predstavničkog tijela:	Predsjednik predstavničkog tijela: RIKARD BAKAN, mag.oec. (ime, prezime i potpis)
Istovjetnost ovog prostornog plana s izvornikom ovjerava: (ime, prezime i potpis)	Pečat nadležnog tijela: