



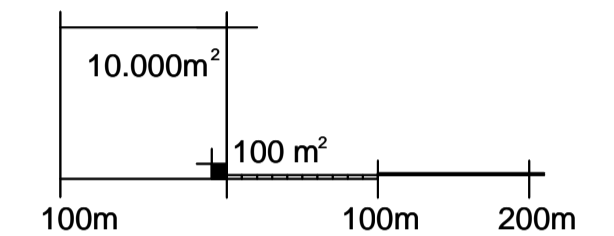
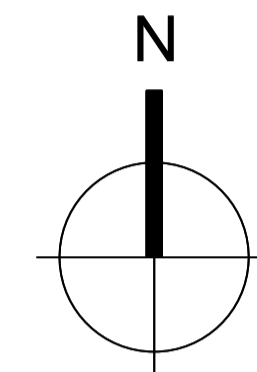


TUMAČ PLANSKOG ZNAKOVLJA

-  GRAĐEVINSKO PODRUČJE NASELJA
-  GRAĐEVINSKO PODRUČJE NASELJA - neizgrađeni - uređeni dio
- ZONE UNUTAR GRAĐEVINSKOG PODRUČJA NASELJA**
-  STAMBENA NAMJENA
- IZDVOJENO GRAĐEVINSKO PODRUČJE IZVAN NASELJA**
-  GROBLJE



MJ 1:5000

PROSTORNI PLAN UREĐENJA OPĆINE NOVA BUKOVICA I. IZMJENE I DOPUNE



4. GRAĐEVINSKA PODRUČJA NASELJA 4.6. GRAĐEVINSKO PODRUČJE NASELJA DONJA BUKOVICA

Županija:	VIROVITIČKO-PODRAVSKA
Općina:	NOVA BUKOVICA
Naziv prostornog plana:	PROSTORNI PLAN UREĐENJA OPĆINE - I. IZMJENE I DOPUNE
Naziv kartografskog prikaza:	4.6. GRAĐEVINSKO PODRUČJE NASELJA DONJA BUKOVICA
Broj kartografskog prikaza:	4.6.
Mjerilo kartografskog prikaza:	1: 5 000
Odluka o izradi I. izmjena i dopuna PPUO NOVA BUKOVICA (službeno glasilo): "SLUŽBENI GLASNIK" Općine Nova Bukovica broj 6/18	Odluka predstavničkog tijela o donošenju plana (službeno glasilo): "SLUŽBENI GLASNIK" Općine Nova Bukovica broj 3/21
Javna rasprava (datum objave): 18.05.2020. god. (Glas Slavonije)	Javni uvid održan: od: 01.06.2020. god. do: 08.06.2020. god.
Pečat tijela odgovornog za provođenje javne rasprave:	Odgovorna osoba za provođenje javne rasprave: BLAŽENKA BLAŽEVIĆ (ime, prezime i potpis)
Pravna osoba/tijelo koje je izradilo plan:	VTC-PROJEKT d.o.o. VIROVITICA
Pečat pravne osobe/tijela koje je izradilo plan:	Odgovorna osoba: ŽELJKO LOVREKOVIĆ , dipl.inž.građ. (ime, prezime i potpis)
	Odgovorni voditelj: DAMIR KOVAČEVIĆ , dipl.inž.arh. (ime, prezime i potpis)
Stručni tim u izradi plana: 1. DAMIR KOVAČEVIĆ , dipl.inž.arh. 2. ĐURDICA MARBAH-BARTONIČEK , dipl.inž.arh.	3. ŽELJKO LOVREKOVIĆ , dipl.inž.građ. 4. BRANIMIR BUKVIĆ , dipl.inž.građ.
Pečat predstavničkog tijela:	Predsjednik predstavničkog tijela: FRANJO KRALJIK (ime, prezime i potpis)
Istovjetnost ovog prostornog plana s izvornikom ovjerava: (ime, prezime i potpis)	Pečat nadležnog tijela: