


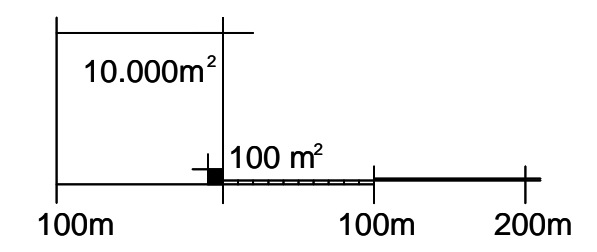
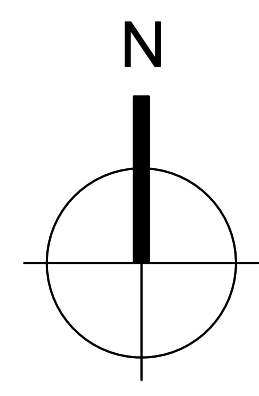




TUMAČ PLANSKOG ZNAKOVLJA

-  GRAĐEVINSKO PODRUČJE NASELJA
-  GRAĐEVINSKO PODRUČJE NASELJA - neizgrađeni - uređeni dio
- ZONE UNUTAR GRAĐEVINSKOG PODRUČJA NASELJA**
-  STAMBENA NAMJENA



MJ 1:5000

**PROSTORNI PLAN UREĐENJA
OPĆINE NOVA BUKOVICA
I. IZMJENE I DOPUNE**



**4. GRAĐEVINSKA PODRUČJA NASELJA
4.4. GRAĐEVINSKO PODRUČJE NASELJA BUKOVAČKI ANTUNOVAC**

Županija:	VIROVITIČKO-PODRAVSKA	
Općina:	NOVA BUKOVICA	
Naziv prostornog plana:	PROSTORNI PLAN UREĐENJA OPĆINE - I. IZMJENE I DOPUNE	
Naziv kartografskog prikaza:	4.4. GRAĐEVINSKO PODRUČJE NASELJA BUKOVAČKI ANTUNOVAC	
Broj kartografskog prikaza:	4.4.	Mjerilo kartografskog prikaza: 1: 5 000
Odluka o izradi i. Izmjena i dopuna PPUO NOVA BUKOVICA (službeno glasilo): "SLUŽBENI GLASNIK" Općine Nova Bukovica broj 6/18.	Odluka predstavničkog tijela o donošenju plana (službeno glasilo): "SLUŽBENI GLASNIK" Općine Nova Bukovica broj 3/21	
Javna rasprava (datum objave): 18.05.2020. god. (Glas Slavonije)	Javni uvid održan: od: 01.06.2020. god. do: 08.06.2020. god.	
Pečat tijela odgovornog za provođenje javne rasprave:	Odgovorna osoba za provođenje javne rasprave: BLAŽENKA BLAŽEVIĆ (ime, prezime i potpis)	
Pravna osoba/tijelo koje je izradilo plan:	VTC-PROJEKT d.o.o. VIROVITICA	
Pečat pravne osobe/tijela koje je izradilo plan:	Odgovorna osoba: ŽELJKO LOVREKOVIĆ, dipl.inž.građ. (ime, prezime i potpis)	
	Odgovorni voditelj: DAMIR KOVAČEVIĆ, dipl.inž.arh. (ime, prezime i potpis)	
Stručni tim u izradi plana: 1. DAMIR KOVAČEVIĆ, dipl.inž.arh. 2. ĐURĐICA MARBAH-BARTONIČEK, dipl.inž.arh.	3. ŽELJKO LOVREKOVIĆ, dipl.inž.građ. 4. BRANIMIR BUKVIĆ, dipl.inž.građ.	
Pečat predstavničkog tijela:	Predsjednik predstavničkog tijela: FRANJO KRALJIK (ime, prezime i potpis)	
Istovjetnost ovog prostornog plana s izvornikom ovjerava: (ime, prezime i potpis)	Pečat nadležnog tijela:	