


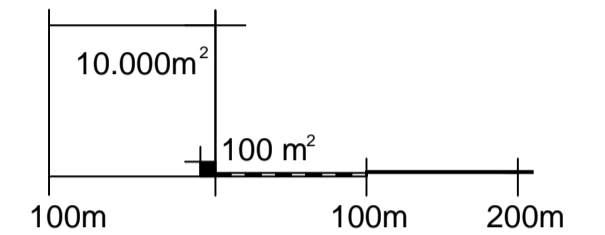
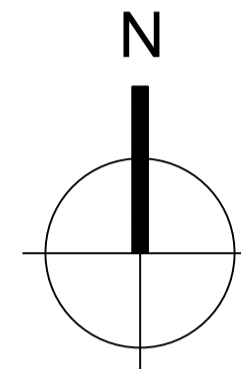


TUMAČ PLANSKOG ZNAKOVLJA

	GRAĐEVINSKO PODRUČJE NASELJA
	GRAĐEVINSKO PODRUČJE NASELJA - neizgrađeni - uređeni dio
ZONE UNUTAR GRAĐEVINSKOG PODRUČJA NASELJA	
	STAMBENA NAMJENA



MJ 1:5000

PROSTORNI PLAN UREĐENJA OPĆINE LUKAČ IV. IZMJENE I DOPUNE



4. GRAĐEVINSKA PODRUČJA NASELJA 4.6. GRAĐEVINSKO PODRUČJE NASELJA KAPELA DVOR

Županija:	VIROVITIČKO-PODRAVSKA	
Općina:	LUKAČ	
Naziv prostornog plana:	PROSTORNI PLAN UREĐENJA OPĆINE - IV. IZMJENE I DOPUNE	
Naziv kartografskog prikaza:	GRAĐEVINSKO PODRUČJE NASELJA KAPELA DVOR	
Broj kartografskog prikaza:	4.6.	Mjerilo kartografskog prikaza: 1:5 000
Odluka o izradi IV. Izmjena i dopuna PPUO Lukač (službeno glasilo): "Službeni vjesnik" Općine Lukač broj 5/19	Odluka predstavničkog tijela o donošenju plana (službeno glasilo): "Službeni vjesnik" Općine Lukač broj 1/21	
Javna rasprava (datum objave): 18.09.2020.god. (Glas Slavonije)	Javni uvid održan od: 29.09.2020.god. do: 09.10.2020.god.	
Pečat tijela odgovornog za provođenje javne rasprave:	Odgovorna osoba za provođenje javne rasprave: DURO BUKVIĆ (ime, prezime i potpis)	
Pravna osoba/tijelo koje je izradilo plan:	VTC-PROJEKT D.O.O. VIROVITICA	
Pečat pravne osobe/tijela koje je izradilo plan:	Odgovorna osoba: ŽELJKO LOVREKOVIĆ, dipl.inž.grad. (ime, prezime i potpis)	
	Odgovorni voditelj: DAMIR KOVAČEVIĆ, dipl.inž.arh. (ime, prezime i potpis)	
Stručni tim u izradi plana:	3. ŽELJKO LOVREKOVIĆ, dipl.inž.grad. 4. BRANIMIR BUKVIĆ, dipl.inž.grad.	
1. DAMIR KOVAČEVIĆ, dipl.inž.arh. 2. ĐURĐICA MARBAH-BARTONIČEK, dipl.inž.arh.		
Pečat predstavničkog tijela:	Predsjednik predstavničkog tijela: TOMISLAV ŽIVKOVIĆ (ime, prezime i potpis)	
Istovjetnost ovog prostornog plana s izvornikom ovjerava: (ime, prezime i potpis)	Pečat nadležnog tijela:	