




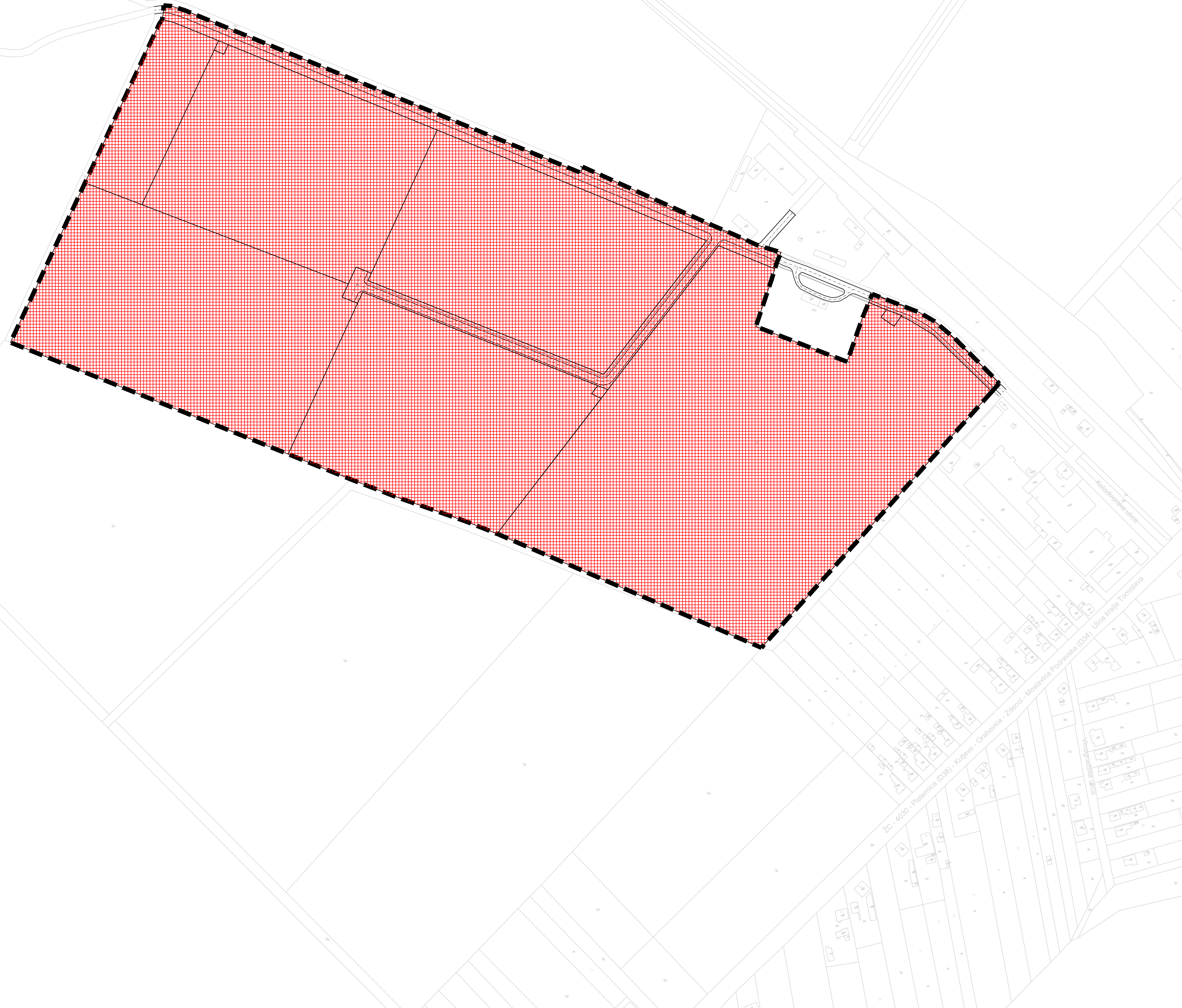
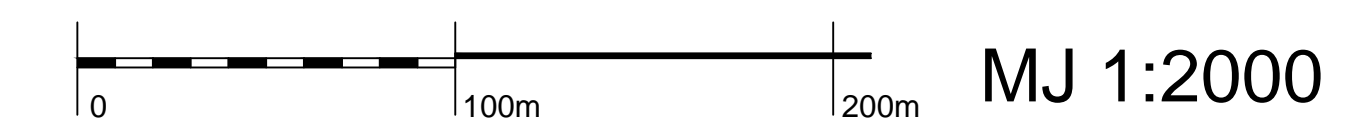


TUMAČ PLANSKOG ZNAKOVLJA

-  GRANICA OBUHVATA UPU-A
-  GRANICA GRADEVNE ČESTICE
-  OS CESTE
-  RUBNJAK CESTE

-  PREPARCELACIJA



URBANISTIČKI PLAN UREĐENJA
PROIZVODNA ZONA DUGA MEĐA



3. UVJETI KORIŠTENJA I ZAŠTITE PROSTORA

Županija: VIROVITIČKO-PODRAVSKA	
Općina: ZDENČI	
Naziv prostornog plana: URBANISTIČKI PLAN UREĐENJA PROIZVODNA ZONA DUGA MEĐA	
Naziv kartografskog prikaza: UVJETI KORIŠTENJA I ZAŠTITE PROSTORA	
Broj kartografskog prikaza: 3.	Mjerilo kartografskog prikaza: 1: 2 000
Odluka o izradi Urbanističkog plana uređenja Proizvodne zone Duga Međa (službeno glasilo): SLUŽBENI GLASNIK Općine Zdenči broj 05/19.	Odluka predstavničkog tijela o donošenju plana (službeno glasilo): SLUŽBENI GLASNIK Općine Zdenči broj 07/20.
Javna rasprava (datum objave): 21.05.2020. god. (Glas Slavonije)	Javni uvid održan: od 29.05.2020. god. do 29.06.2020. god.
Pečat tijela odgovornog za provođenje javne rasprave:	Odgovorna osoba za provođenje javne rasprave: TOMISLAV DURMIĆ (ime, prezime i potpis)
Pravna osoba/tijelo koje je izradilo plan: VTC-PROJEKT d.o.o. VIROVITICA	
Pečat pravne osobe/tijela koje je izradilo plan:	Odgovorna osoba: ŽELJKO LOVREKOVIĆ, dipl.inž.grad. (ime, prezime i potpis)
Odgovorni voditelj: DAMIR KOVAČEVIĆ, dipl.inž.arh. (ime, prezime i potpis)	
Stručni tim u izradi plana: 1. DAMIR KOVAČEVIĆ, dipl.inž.arh. 2. ĐURĐICA MARBAH-BARTONIČEK, dipl.inž.arh.	3. ŽELJKO LOVREKOVIĆ, dipl.inž.grad. 4. BRANIMIR BUKVIĆ, dipl.inž.grad.
Pečat predstavničkog tijela:	Predsjednica predstavničkog tijela: MARIJA DEDAJ (ime, prezime i potpis)
Istovjetnost ovog prostornog plana s izvornikom ovjerava: (ime, prezime i potpis)	Pečat nadležnog tijela: