

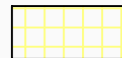

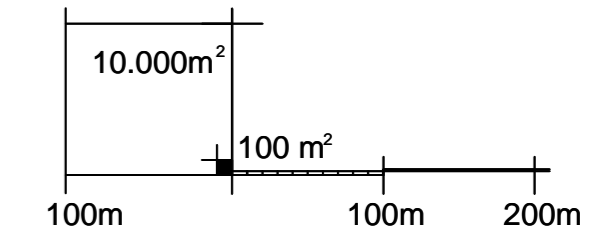
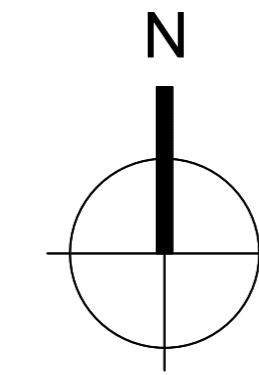


TUMAČ PLANSKOG ZNAKOVLJA

	GRAĐEVINSKO PODRUČJE NASELJA
	GRAĐEVINSKO PODRUČJE NASELJA - neizgrađeni - uređeni dio
ZONE UNUTAR GRAĐEVINSKOG PODRUČJA NASELJA	
	STAMBENA NAMJENA
	GOSPODARSKA NAMJENA - PROIZVODNA



MJ 1:5000

PROSTORNI PLAN UREĐENJA OPĆINE MIKLEUŠ

PROČIŠĆENI TEKST ODREDBI ZA PROVEDBU, PROČIŠĆENI GRAFIČKI I TEKSTUALNI DIO PLANA



4. GRAĐEVINSKA PODRUČJA NASELJA 4.5. GRAĐEVINSKO PODRUČJE NASELJA ČOJLUG

Županija:	VIROVITIČKO-PODRAVSKA	
Općina:	MIKLEUŠ	
Naziv prostornog plana:	PROSTORNI PLAN UREĐENJA OPĆINE MIKLEUŠ PROČIŠĆENI TEKST ODREDBI ZA PROVEDBU, PROČIŠĆENI GRAFIČKI I TEKSTUALNI DIO PLANA ("Službeni glasnik" Općine Mikleuš broj: 6/07., 4/13., 2/16., 5/16.-pročišćene Odredbe i 1/19.)	
Naziv kartografskog prikaza:	4.5. GRAĐEVINSKO PODRUČJE NASELJA ČOJLUG	
Broj kartografskog prikaza:	4.5.	Mjerilo kartografskog prikaza: 1: 5 000
Odluka o izradi Plana	Objava pročišćenog teksta Odredbi za provedbu, pročišćenog grafičkog i tekstualnog dijela Plana "Službeni glasnik" Općine Mikleuš broj 7/19.	
Javna rasprava (datum objave):	Javni uvid održan od: do:	
Pečat tijela odgovornog za provođenje javne rasprave:	Odgovorna osoba za provođenje javne rasprave:	
Pravna osoba/tijelo koje je izradilo pročišćeni grafički dio Plana: VTC-PROJEKT d.o.o. VIROVITICA		
Pečat pravne osobe/tijela koje je izradilo pročišćeni grafički dio Plana	Odgovorna osoba: ŽELJKO LOVREKOVIĆ, dipl.inž.grad. (ime, prezime i potpis)	
Odgovorni voditelj izrade Plana: DAMIR KOVAČEVIĆ, dipl.inž.arh. (ime, prezime i potpis)		
Stručni tim u izradi Plana: 1. DAMIR KOVAČEVIĆ, dipl.inž.arh. 2. ĐURĐICA MARBAH-BARTONIČEK, dipl.inž.arh.		3. ŽELJKO LOVREKOVIĆ, dipl.inž.grad. 4. BRANIMIR BUKVIĆ, dipl.inž.grad.
Pečat predstavničkog tijela:		Predsjednik predstavničkog tijela: IVAN KANSKI (ime, prezime i potpis)
Istovjetnost ovog prostornog plana s izvornikom ovjerava: (ime, prezime i potpis)		Pečat nadležnog tijela:

