



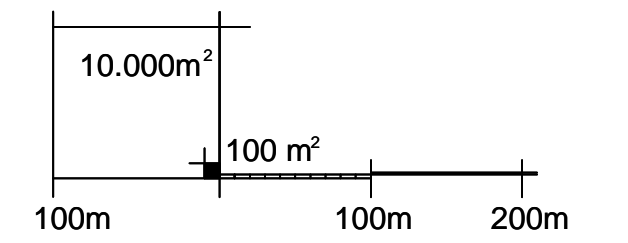
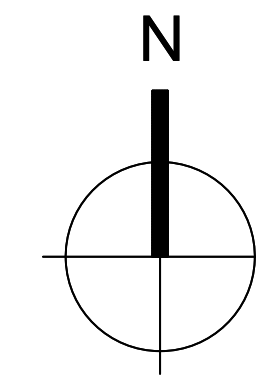


TUMAČ PLANSKOG ZNAKOVLJA

-  GRADEVINSKO PODRUČJE NASELJA
-  GRADEVINSKO PODRUČJE NASELJA - neizgrađeni - uređeni dio
- ZONE UNUTAR GRADEVINSKOG PODRUČJA NASELJA
-  STAMBENA NAMJENA
- IZDOVJENO GRADEVINSKO PODRUČJE IZVAN NASELJA
-  GROBLJE



MJ 1:5000

PROSTORNI PLAN UREĐENJA
OPĆINE MIKLEUŠ

PROČIŠĆENI TEKST ODREDBI ZA PROVEDBU, PROČIŠĆENI GRAFIČKI I TEKSTUALNI DIO PLANA



4. GRADEVINSKA PODRUČJA NASELJA
4.2. GRADEVINSKO PODRUČJE NASELJA BALINCI

Županija:	VIROVITIČKO-PODRAVSKA
Općina:	MIKLEUŠ
Naziv prostornog plana:	PROSTORNI PLAN UREĐENJA OPĆINE MIKLEUŠ PROČIŠĆENI TEKST ODREDBI ZA PROVEDBU, PROČIŠĆENI GRAFIČKI I TEKSTUALNI DIO PLANA ("Službeni glasnik" Općine Mikleuš broj: 6/07., 4/13., 2/16., 5/16.-pročišćene Odredbe i 1/19.)
Naziv kartografskog prikaza:	4.2. GRADEVINSKO PODRUČJE NASELJA BALINCI
Broj kartografskog prikaza:	4.2.
Mjerilo kartografskog prikaza:	1: 5 000
Odluka o izradi Plana	Objava pročišćenog teksta Odredbi za provedbu, pročišćenog grafičkog i tekstualnog dijela Plana "Službeni glasnik" Općine Mikleuš broj 7/19.
Javna rasprava (datum objave):	Javni uvid održan od: do:
Pečat tijela odgovornog za provođenje javne rasprave:	Odgovorna osoba za provođenje javne rasprave:
Pravna osoba/tijelo koje je izradilo pročišćeni grafički dio Plana:	VTC-PROJEKT d.o.o. VIROVITICA
Pečat pravne osobe/tijela koje je izradilo pročišćeni grafički dio Plana	Odgovorna osoba: ŽELJKO LOVREKOVIĆ, dipl.inž.građ. (ime, prezime i potpis)
Odgovorni voditelj izrade Plana:	DAMIR KOVAČEVIĆ, dipl.inž.arh. (ime, prezime i potpis)
Stručni tim u izradi Plana:	3. ŽELJKO LOVREKOVIĆ, dipl.inž.građ. 4. BRANIMIR BUKVIĆ, dipl.inž.građ.
Pečat predstavničkog tijela:	Predsjednik predstavničkog tijela: IVAN KANSKI (ime, prezime i potpis)
Istovjetnost ovog prostornog plana s izvornikom ovjerava:	Pečat nadležnog tijela: (ime, prezime i potpis)

