





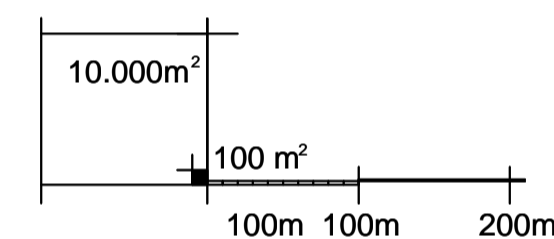
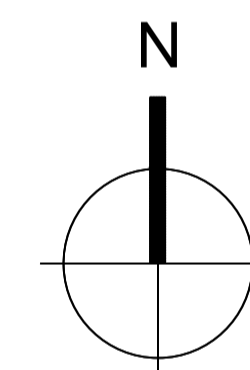
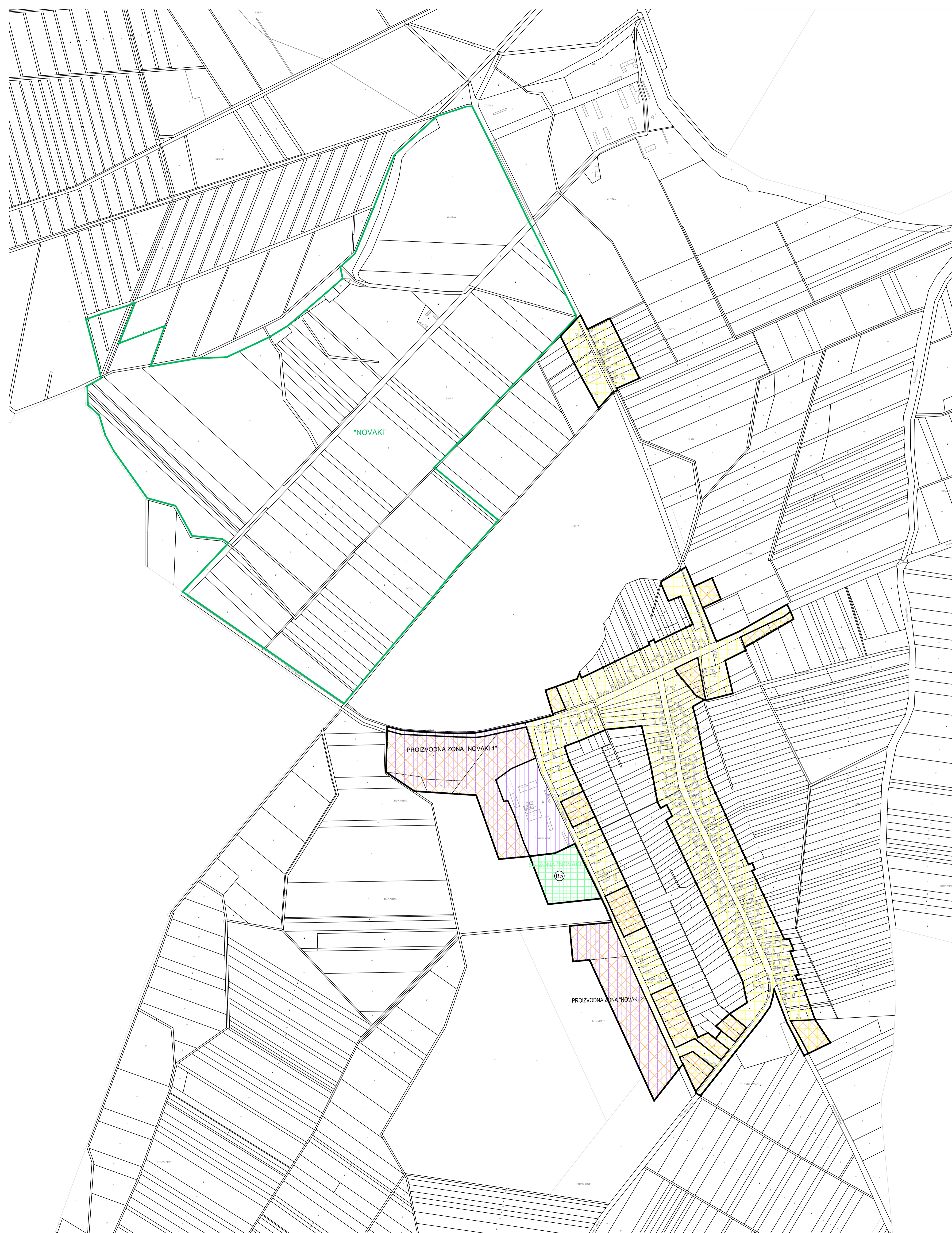


TUMAČ PLANSKOG ZNAKOVLJA

-  GRAĐEVINSKO PODRUČJE NASELJA
-  GRAĐEVINSKO PODRUČJE NASELJA - neizgrađeno- uređeno
- ZONE UNUTAR GRAĐEVINSKOG PODRUČJA NASELJA**
-  STAMBENA NAMJENA
-  GOSPODARSKA NAMJENA
- IZDVOJENO GRAĐEVINSKO PODRUČJE IZVAN NASELJA**
-  SPORTSKO - REKREACIJSKA NAMJENA
R5-Sportski centar
- OSTALE GRANICE**
-  ZONA HOBI VRTOVA/VINOGRADA/VOĆNJAKA



MJ 1:5000

**PROSTORNI PLAN UREĐENJA
OPĆINE SOPJE**
PROČIŠĆENI TEKST ODREDBI ZA PROVEDBU, PROČIŠĆENI GRAFIČKI I TEKSTUALNI DIO PLANA



**4. GRAĐEVINSKA PODRUČJA NASELJA
4.7. GRAĐEVINSKO PODRUČJE NASELJA NOVAKI**

Županija:	VIROVITIČKO-PODRAVSKA
Općina:	SOPJE
Naziv prostornog plana:	PROSTORNI PLAN UREĐENJA OPĆINE SOPJE PROČIŠĆENI TEKST ODREDBI ZA PROVEDBU, PROČIŠĆENI GRAFIČKI I TEKSTUALNI DIO PLANA (*SLUŽBENI GLASNIK* Općine Sopje broj: 03/07., 3/11., 7/14., 7/16. i 5/19.)
Naziv kartografskog prikaza:	4.7. GRAĐEVINSKO PODRUČJE NASELJA NOVAKI
Broj kartografskog prikaza:	4.7.
Mjerilo kartografskog prikaza:	1: 5 000
Odluka o izradi Plana	Objava pročišćenog teksta Odredbi za provedbu, pročišćenog grafičkog i tekstualnog dijela Plana "SLUŽBENI GLASNIK" Općine Sopje broj 1/20.
Javna rasprava (datum objave):	Javni uvid održan: od: do:
Pečat tijela odgovornog za provođenje javne rasprave:	Odgovorna osoba za provođenje javne rasprave:
Pravna osoba/tijelo koje je izradilo pročišćeni grafički dio Plana:	VTC-PROJEKT d.o.o. VIROVITICA
Pečat pravne osobe/tijela koje je izradilo plan:	Odgovorna osoba: ŽELJKO LOVREKOVIĆ, dipl.inž.grad. (ime, prezime i potpis)
Odgovorni voditelj:	DAMIR KOVAČEVIĆ, dipl.inž.arh. (ime, prezime i potpis)
Stručni tim u izradi plana:	1. DAMIR KOVAČEVIĆ, dipl.inž.arh. 2. ĐURĐICA MARBAH-BARTONIČEK, dipl.inž.arh. 3. ŽELJKO LOVREKOVIĆ, dipl.inž.grad. 4. BRANIMIR BUKVIĆ, dipl.inž.grad.
Pečat predstavničkog tijela:	Predsjednik predstavničkog tijela: SINIŠA HRGOVIĆ (ime, prezime i potpis)
Istovjetnost ovog prostornog plana s izvornikom ovjerava:	Pečat nadležnog tijela: (ime, prezime i potpis)