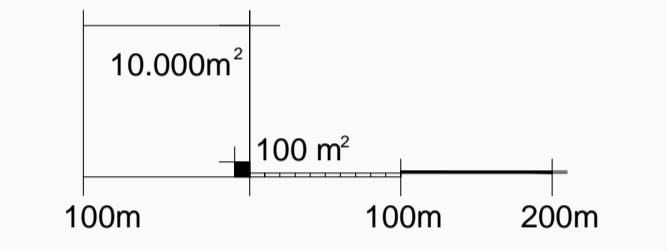
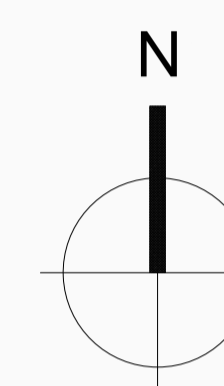


PROSTORNI PLAN UREĐENJA
OPĆINE ČAČINCI
II. IZMJENE I DOPUNE

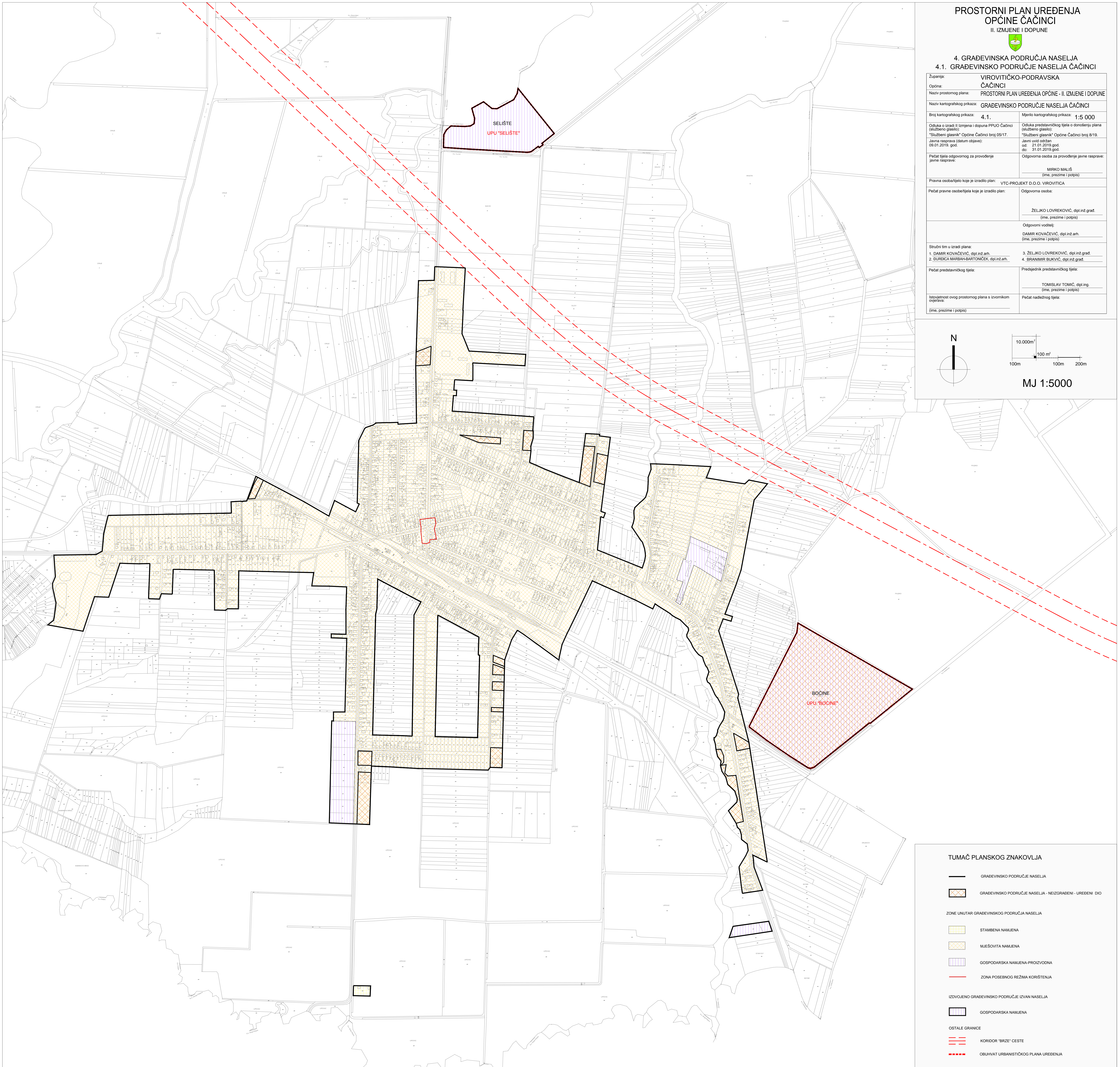


4. GRAĐEVINSKA PODRUČJA NASELJA
4.1. GRAĐEVINSKO PODRUČJE NASELJA ČAČINCI

Zupanja:	VIROVITIČKO-PODRAVSKA ČAČINCI	
Općina:	PROSTORNI PLAN UREĐENJA OPĆINE - II. IZMJENE I DOPUNE	
Ime i prezime:	GRAĐEVINSKO PODRUČJE NASELJA ČAČINCI	
Broj kartografskog prikaza:	4.1.	Mjerilo kartografskog prikaza: 1:5 000
Odluka o izradi II. Izmjena i dopuna PPUO Čačinci (službeni glasnik):	Odluka predstavničkog tijela o donošenju plana (službeni glasnik):	
"Službeni glasnik" Općine Čačinci broj 05/17.	"Službeni glasnik" Općine Čačinci broj 8/19.	
Javna rasprava (datum objave): 09.01.2019. god.	Javni uvid održan od: 21.01.2019.god. do: 31.01.2019.god.	
Pečat tijela odgovornog za provođenje javne rasprave:	Odgovorna osoba za provođenje javne rasprave:	
	MIRKO MAJIŠ (ime, prezime i potpis)	
Pravna osoba/tijelo koje je izradilo plan:	VTC-PROJEKT D.O.O. VIROVITICA	
Pečat pravne osobe/tijela koje je izradilo plan:	Odgovorna osoba:	
	ŽELJKO LOVREKOVIĆ, dipl.inž.građ. (ime, prezime i potpis)	
	Odgovorni voditelj:	
	DAMIR KOVAČEVIĆ, dipl.inž.arh. (ime, prezime i potpis)	
Stručni tim u izradi plana:	3. ŽELJKO LOVREKOVIĆ, dipl.inž.građ.	
1. DAMIR KOVAČEVIĆ, dipl.inž.arh.	4. BRANIMIR BUKVIĆ, dipl.inž.građ.	
2. ĐURĐICA MARBAH-BARTONČEK, dipl.inž.arh.		
Pečat predstavničkog tijela:	Predsjednik predstavničkog tijela:	
	TOMISLAV TOMIĆ, dipl.ing. (ime, prezime i potpis)	
Istovjetnost ovog prostornog plana s izvornikom općine:	Pečat nadležnog tijela:	
(ime, prezime i potpis)		



MJ 1:5000



TUMAČ PLANSKOG ZNAKOVLJA

- GRAĐEVINSKO PODRUČJE NASELJA
- GRAĐEVINSKO PODRUČJE NASELJA - NEIZGRADENI - UREĐENI DIO
- ZONE UNUTAR GRAĐEVINSKOG PODRUČJA NASELJA**
- STAMBENA NAMENA
- MJESOVITA NAMENA
- GOSPODARSKA NAMENA-PROIZVOĐNA
- ZONA POSEBNOG REŽIMA KORIŠTENJA
- IZDVOJENO GRAĐEVINSKO PODRUČJE IZVAN NASELJA**
- GOSPODARSKA NAMENA
- OSTALE GRANICE**
- KORIDOR "BRZE" CESTE
- OBUHVAT URBANISTIČKOG PLANA UREĐENJA