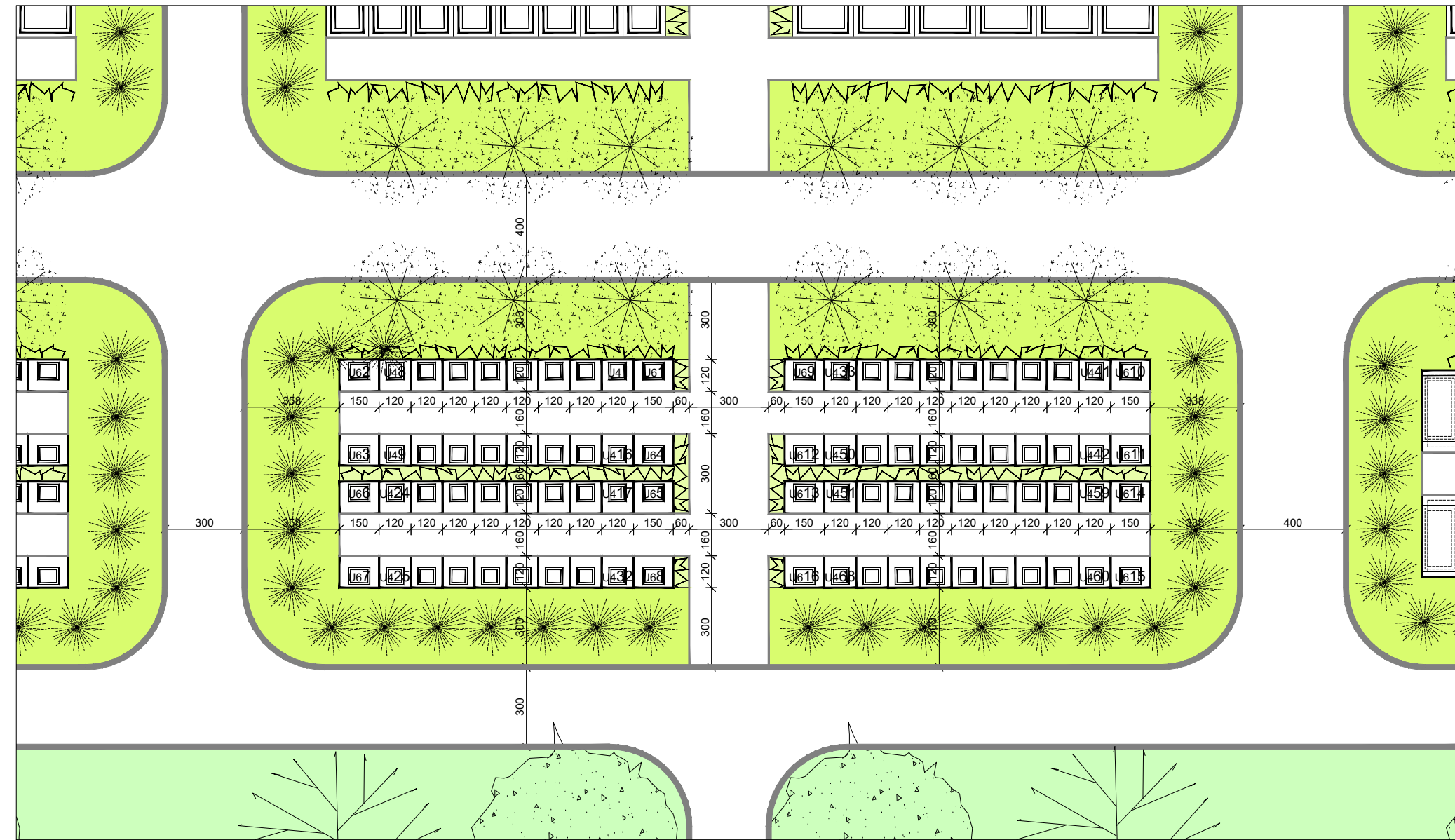




4. OBLICI KORIŠTENJA I NAČIN GRADNJE
4B16. RASTER I RAZMJETAJ UKOPNIH PARCELA - POLJE 16



M.J. 1:200



Županija: VIROVITIČKO - PODRAVSKA		Grad: VIROVITICA	
Naziv prostornog plana: URBANISTIČKI PLAN UREĐENJA NOVO GROBLJE			
Naziv kartografskog prikaza: RASTER I RAZMJETAJ UKOPNIH PARCELA - POLJE 16			
Broj kartografskog prikaza: 4B16.		Mjerilo kartografskog prikaza: 1:200	
Odluka o izradi plana: Službeni vjesnik Grada Virovitice 1/18.		Odluka predstavničkog tijela o donošenju plana: Službeni vjesnik Grada Virovitice 10/18	
Javna rasprava (datum objave): 14.09.2018.		Javni uvid održan: od 24.09.2018. do 24.10.2018.	
Pečat tijela odgovornog za provođenje javne rasprave: M.P.		Odgovorna osoba za provođenje javne rasprave: mr.sc. ALIDA SARAČEVIĆ MOSLAVAC, dipl.iur.	
Pravna osoba koja je izradila plan:  APE d.o.o. za arhitekturu, planiranje i ostale poslovne djelatnosti Ozaljska 61, 10000 Zagreb, tel. 01/309-7572, fax. 01/301-1417			
Pečat pravne osobe koja je izradila plan:		Odgovorna osoba: MIRELA ČORDAŠ, dipl.ing.arch.	
Odgovorni voditelj izrade nacrtu prijedloga plana: SANDRA JAKOPEC, dipl.ing.arch.			
Stručni tim u izradi plana: MIRELA ČORDAŠ, dipl.ing.arch. VLATKA ŽUNEC, mag.ing.arch. NIKŠA BOŽIĆ, dipl.ing.arch. IVANA PANCIROV, dipl.ing.arch. MARIJANA ZLODRE, mag.ing.arch.			
Pečat predstavničkog tijela:		Predsjednik predstavničkog tijela: LAHORKA WEISS, dipl.oec.	
Istovjetnost ovog prostornog plana s izvornikom ovjerava: 		Pečat nadležnog tijela: M.P.	