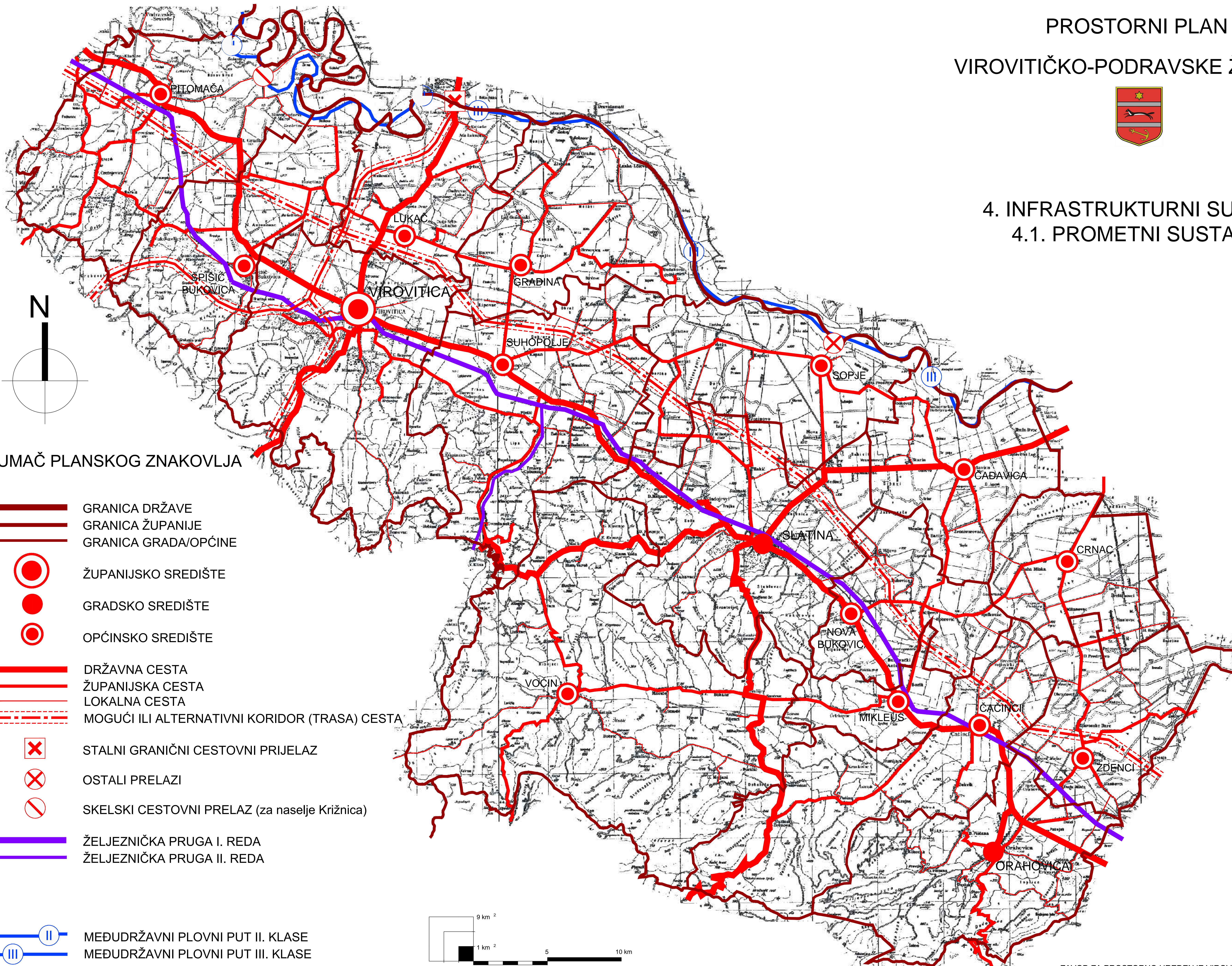



















PROSTORNI PLAN  
VIROVITIČKO-PODRAVSKE ŽUPANIJE



4. INFRASTRUKTURNI SUSTAVI  
4.1. PROMETNI SUSTAV



TUMAČ PLANSKOG ZNAKOVLJA

-  GRANICA DRŽAVE
-  GRANICA ŽUPANIJE
-  GRANICA GRADA/OPĆINE
-  ŽUPANIJSKO SREDIŠTE
-  GRADSKO SREDIŠTE
-  OPĆINSKO SREDIŠTE
-  DRŽAVNA CESTA
-  ŽUPANIJSKA CESTA
-  LOKALNA CESTA
-  MOGUĆI ILI ALTERNATIVNI KORIDOR (TRASA) CESTA
-  STALNI GRANIČNI CESTOVNI PRIJELAZ
-  OSTALI PRELAZI
-  SKELSKI CESTOVNI PRELAZ (za naselje Križnica)
-  ŽELJEZNIČKA PRUGA I. REDA
-  ŽELJEZNIČKA PRUGA II. REDA
-  MEĐUDRŽAVNI PLOVNI PUT II. KLASSE
-  MEĐUDRŽAVNI PLOVNI PUT III. KLASSE

