





GRANICE

 granica grada	 granica naselja
---	---

PROMETNA MREŽA

 postojeće ceste	 planirane ceste
 željeznička pruga	

GRAĐEVINSKA PODRUČJA - POVRŠINE ZA RAZVOJ I UREĐENJA NASELJA

 stambena i mješovita namjena - izgrađeni dio	44.10 ha
 stambena i mješovita namjena - neizgrađeni dio	9.70 ha
 javna namjena	1.52 ha
Ukupno građevinsko područje	55.32 ha

Naziv prostornog plana:
PROSTORNI PLAN UREĐENJA GRADA VIROVITICA

Naziv kartografskog prikaza:
CEMERNICA

Broj kartografskog prikaza: **4.1.** Mjerilo kartografskog prikaza: **1 : 5 000**

Program mjera za unapređenje stanja u prostoru Grada Virovitice: Službeni vjesnik Grada Virovitice 07/04. Odluka gradskog vijeća o donošenju Prostornog plana uređenja grada Virovitica: Službeni vjesnik grada Virovitica 14/05.

Javna rasprava objavljena: "Većernji list" od 26. 01. 2005. Javni uvid održan: od 03. 02. 2005. do 04. 03. 2005.

Pечат tijela odgovornog za provođenje javne rasprave: M.P. Odgovorna osoba za provođenje javne rasprave: Branimir Bukvić dipl.ing.grad.

Suglasnosti na plan:
Ured državne uprave u Virovitičko-podravskoj županiji, Služba za prostorno uređenje, zaštitu okoliša i graditeljstvo, u skladu sa čl. 24. Zakona o prostornom uređenju (NN 30/94, 69/98, 61/00, 32/02, 100/04), klasa:350-01/05-01/287 broj: 2189/1-03-05-3 datum:09.12.2005.

Ministarstvo obrane, Uprava za materijalne resurse, Služba za nekretnine, graditeljstvo i zaštitu okoliša, temeljem odredbe Pravilnika o zaštitnim i sigurnosnim zonama vojnih objekata (NN 175/03) Klasa: 350-02/05-01/170 broj: 512M3-020202-05-2 datum: 07. 12. 2005.

Ministarstvo kulture, Uprava za zaštitu kulturne baštine, Konzervatorski odjel u Požezi, prema članku 56. Zakona o očuvanju kulturnih dobara (NN 69/99, 151/05 i 157/03) i članku 7. Zakona o izmjenama i dopunama Zakona o ustrojstvu i djelokrugu ministarstava i državnih upravnih organizacija (NN 92/96) , Klasa: UP-I-612-08/05-09/298 broj: 532-04-07/1-05-04 datum: 08. 12. 2005.

Ministarstvo poljoprivrede, šumarstva i vodnog gospodarstva: temeljem članka 17. stavka 3. Zakona o poljoprivrednom zemljištu (NN 66/01, 87/02, 48/05 i 90/05), Klasa: 350-02/05-01/196 urbroj: 525-09-V.B.M. 05-02 od: 12.12.2005.

Pravna osoba koja je izradila plan:
Arhitektonski Atelier Deset d.o.o. za arhitekturu i urbanizam P. Hatza 7 Zagreb

Pечат pravne osobe koja je izradila plan: M.P. Odgovorna osoba: Jasna Juraic Mucko ovlašteni arhitekt

Strucni tim u izradi plana:
Ivan Mucko ovlašteni arhitekt dr Stjepan Husnjak dipl.ing.agr.
David Cvetko dipl.ing.agr. Ana Kovac dipl.ing.arh.
Anamarija Tomašegović dipl.ing.arh.

Pечат Gradskog vijeća: M.P. Predsjednica Gradskog vijeća: Željka Grahovac dipl.iur.

Istovjetnost prostornog plana s izvornikom ovjerava: Pечат nadležnog tijela: M.P.