


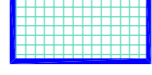

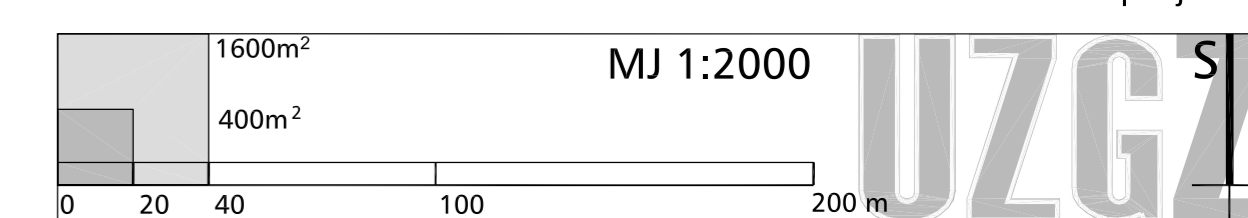


-  GRANICA OBUHVATA PLANA
-  NOVA GRADNJA
-  ARHEOLOŠKI POJEDINAČNI LOKALITET
-  PREVENTIVNO ZAŠTIĆENI ARHEOLOŠKI LOKALITET "Kiškorija-sjever"
-  ZAŠTITNI POJAS DRŽAVNE CESTE

CJELOKUPNO PODRUČJE PLANA NALAZI SE U III B ZONI ZAŠTITE IZVORIŠTA-CRPILIŠTA "BIKARA"

Lipanj 2015.



Županija: Virovitičko - podravska	Grad: Virovitica
<b>IZMJENE I DOPUNE UPU-a</b> <b>POSLOVNA ZONA ZAPAD 2</b>	
<b>UVJETI KORIŠTENJA, UREĐENJA I ZAŠTITE POVRŠINA</b>	
Broj kartografskog prikaza: 3.	Mjerilo kartografskog prikaza: 1:2000
Odluka o izradi: "Službeni vjesnik grada Virovitice" 2/15	Odluka Gradskog vijeća o donošenju plana: "Službeni vjesnik grada Virovitice" 5/15
Javna rasprava (objava): "Glas Slavonije" od 11.05.2015.	Javni uvid: od 20.05-2015 do 28.05.2015.
Pečat tijela odgovornog za provođenje javne rasprave: M.P.	Odgovorna osoba za provođenje javne rasprave: Vesna Tot, dipl.ing.arh.
Pravna osoba koja je izradila plan: <b>UZGA URBANISTIČKI ZAVOD GRADA ZAGREBA d.o.o.</b> ZAGREB, Braće Domany 4.	
Pečat pravne osobe koja je izradila plan: M.P.	Odgovorna osoba: DARIJEN BELEC dipl.ing.grad.
Odgovorni voditelj: DUNJA KOS PLETEŠ, dipl.ing.arh.	
Stručni tim Urbanističkog zavoda grada Zagreba u izradi plana: 1. Dunja Kos Pleteš dipl.ing.arh. 2. Miroslav Šreng grad. teh.	
Pečat Gradskog vijeća Grada Virovitice: M.P.	Predsjednik Gradskog vijeća Grada Virovitice: Ljorka Weiss, dipl.oec.
Istovjetnost prostornog Plana s izvornikom ojevravac: _____	Pečat nadležnog tijela: M.P.