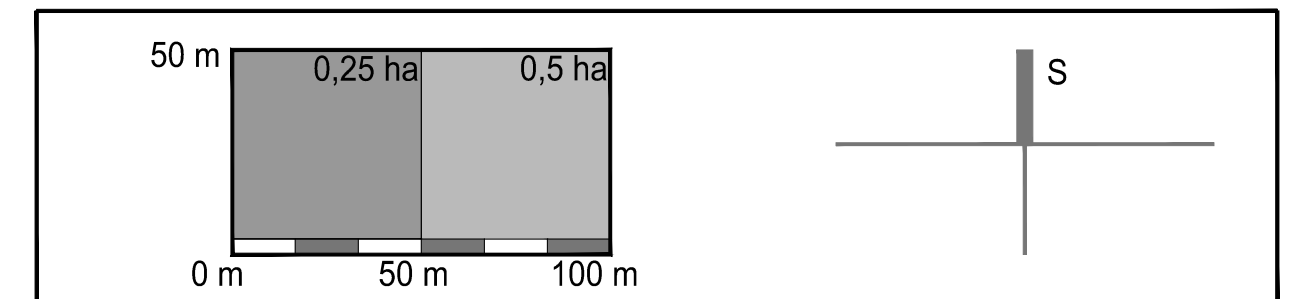
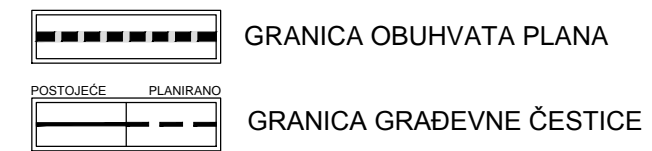


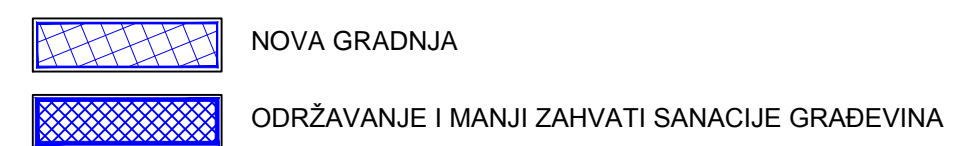
URBANISTIČKI PLAN UREĐENJA LIPIK, SLATINA



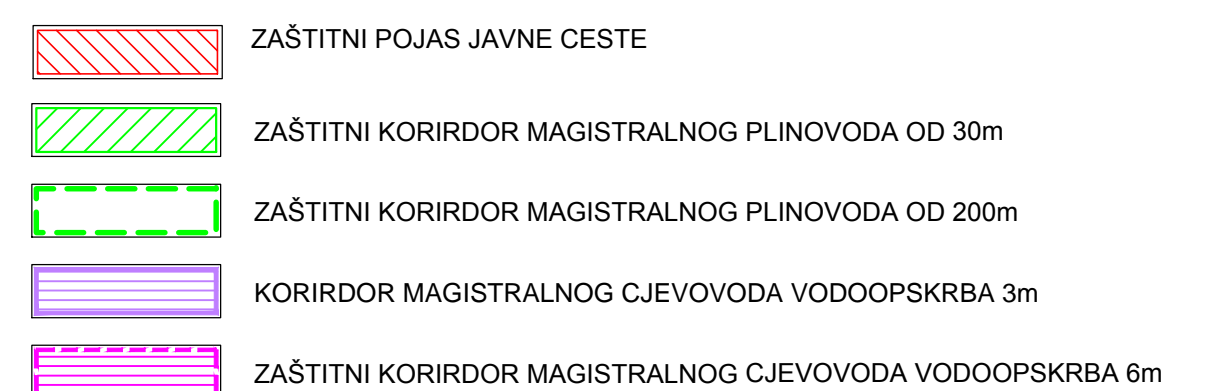
0. GRANICE



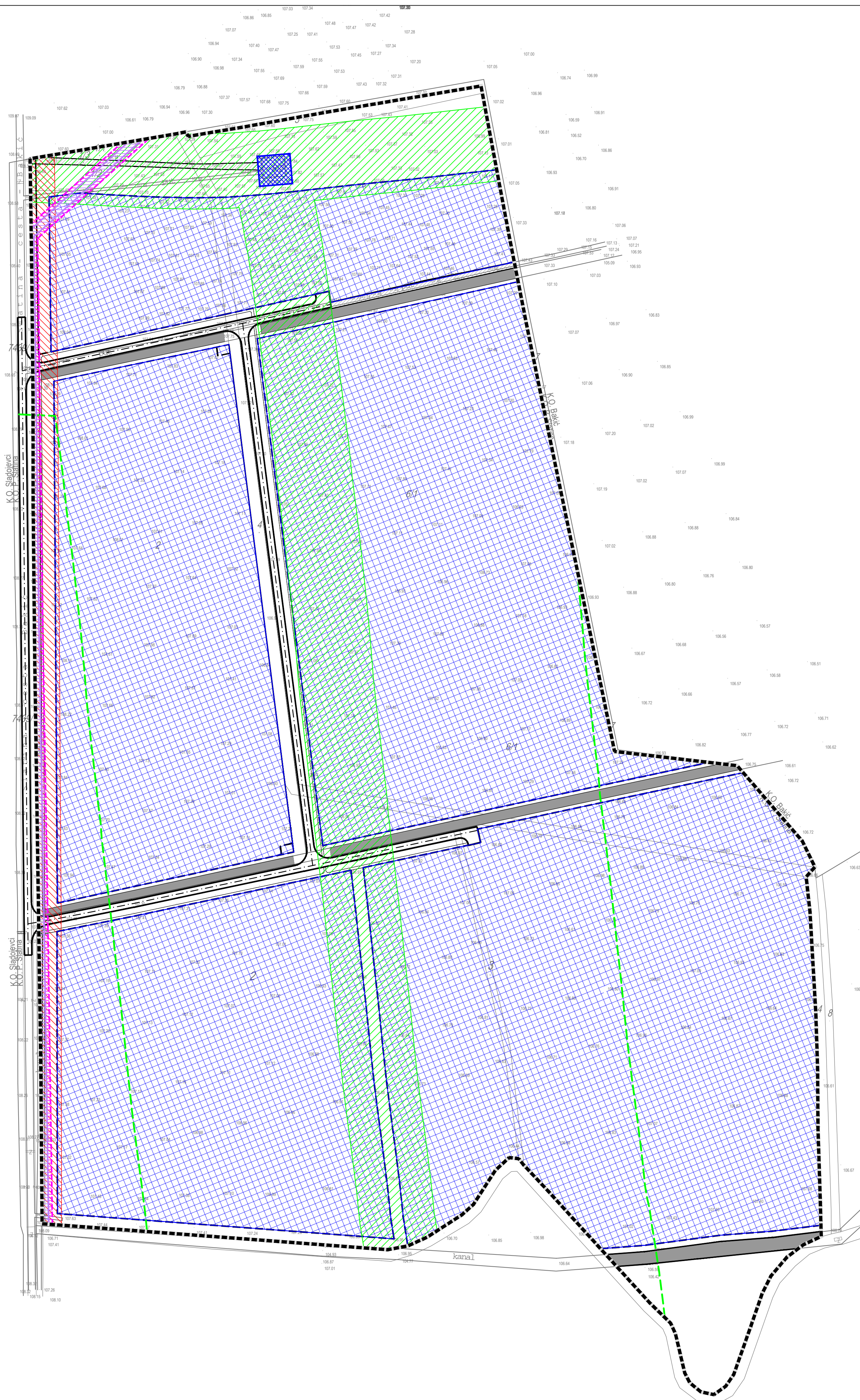
1. OBLICI KORIŠTENJA



2. ZAŠTITNE ZONE



-CIJELO GRAĐEVINSKO PODRUČJE URBANISTIČKOG PLANA UREĐENJA LIPIK, SLATINA
NALAZI SE U III. ZONI ZAŠTITE VODOCRPILIŠTA



Županija: VIROVITIČKO-PODRAVSKA ŽUPANIJA		Općina: GRAD SLATINA	
Naziv prostornog plana: URBANISTIČKI PLAN UREĐENJA LIPIK, SLATINA			
Naziv kartografskog prikaza: UVJETI KORIŠTENJA, UREĐENJA I ZAŠTITE POVRŠINA			
Broj kartografskog prikaza: 3.		Mjerilo kartografskog prikaza: 1 : 2 000	
Odluka o izradi plana : "Službeni glasnik" Grada Slatine br. 10/13		Odluka predstavničkog tijela o donošenju plana : "Službeni glasnik" Grada Slatine br. 1/15	
Javna rasprava (datum objave): Večernji list, 08.12.2014.		Javni uvid održan od: 16.12.2014. do: 14.01.2015.	
Pečat tijela odgovornog za provođenje javne rasprave:		Odgovorna osoba za provođenje javne rasprave: Ivan Roštaš, prof	
Pravna osoba/tijelo koje je izradilo plan: ZAVOD ZA PROSTORNO PLANIRANJE, d.d. OSIJEK	Pečat pravne osobe koja je izradila plan:	Odgovorna osoba : Krunoslav Lipić, dipl.ing.arh.	
Odgovorni voditelj:		Sandra Horvat, dipl.ing.arh.	
Stručni tim u izradi plana: 1. Sandra Horvat, dipl.ing.arh. 2. Vlado Sudar, dipl.ing.grad. 3. Ivica Bugaric, dipl.ing.grad. 4. Ljubica Majcan-Korkutović, dipl.turizm. 5. Stjepan Stakor, dipl.ing.kult.tehn.		6. Stojan Stoković, dipl.iur. 7. Tomislav Fiala, grad.teh.nis.	
Pečat predstavničkog tijela:		Predsjednik predstavničkog tijela: Robertino Repić, univ.spec.šum.	
Istovjetnost ovog prostornog plana s izvornikom ovjerava:		Pečat nadležnog tijela:	