

MJ 1:5000

PROSTORNI PLAN UREĐENJA GRADA ORAHOVICE

II. IZMJENE I DOPUNE



4. GRAĐEVINSKA PODRUČJA NASELJA 4.8. GRAĐEVINSKO PODRUČJE NASELJA KARLOVAC FERIČANAČKI

Županija:	VIROVITIČKO-PODRAVSKA	
Grad:	ORAHOVICA	
Naziv prostornog plana:	PROSTORNI PLAN UREĐENJA GRADA -II. IZMJENE I DOPUNE	
Naziv kartografskog prikaza:	4.8. GRAĐEVINSKO PODRUČJE NASELJA KARLOVAC FERIČANAČKI	
Broj kartografskog prikaza:	4.8.	Mjerilo kartografskog prikaza: 1: 5 000
Odluka o izradi II. Izmjena i dopuna PPUG Orahovica SLUŽBENI GLASNIK grada Orahovice broj 05/16	Odluka predstavničkog tijela o donošenju plana (službeno glasilo): SLUŽBENI GLASNIK grada Orahovice broj 9/18	
Javna rasprava (datum objave): 21.11.2016. godine I. Ponovna javna rasprava (datum objave): 19.01.2017. II. Ponovna javna rasprava (datum objave): 02.11.2017. III. Ponovna javna rasprava (datum objave): 05.07.2018	Javni uvid održan od 30.11.2016. do 12.12.2016. Javni uvid I. PJR od 01.02.2017. do 09.02.2017. Javni uvid II. PJR od 13.11.2017. do 20.11.2017. Javni uvid III. PJR od 16.07.2018. do 24.07.2018.	
Pečat tijela odgovornog za provođenje javne rasprave:	Odgovorna osoba za provođenje javne rasprave: IRELA STRABIĆ, dipl.inž.arh. (ime, prezime i potpis)	
Pravna osoba/tijelo koje je izradilo plan:	VTC-PROJEKT d.o.o. VIROVITICA	

Pečat pravne osobe/tijela koje je izradilo plan:	Odgovorna osoba: ŽELJKO LOVREKOVIĆ, dipl.inž.građ. (ime, prezime i potpis)
--	--




Odgovorni voditelj: DAMIR KOVAČEVIĆ, dipl.inž.arh.

Stručni tim u izradi plana: DAMIR KOVAČEVIĆ, dipl.inž.arh. ĐURĐICA MARBAH-BARTONIČEK, dipl.inž.arh.	3. ŽELJKO LOVREKOVIĆ, dipl.inž.građ. 4. BRANIMIR BUKVIĆ, dipl.inž.građ.
---	--

Pečat predstavničkog tijela:	Predsjednik predstavničkog tijela: RADOJE MEDENICA dipl.ing.šum. (ime, prezime i potpis)
------------------------------	--

Istovjetnost ovog prostornog plana s izvornikom ovjerava: (ime, prezime i potpis)	Pečat nadležnog tijela:
---	-------------------------

TUMAČ PLANSKOG ZNAKOVLJA

-  GRAĐEVINSKO PODRUČJE NASELJA
-  GRAĐEVINSKO PODRUČJE - NEIZGRAĐENI DIO - UREĐENO
- ZONE UNUTAR GRAĐEVINSKOG PODRUČJA NASELJA**
-  STAMBENA NAMJENA