

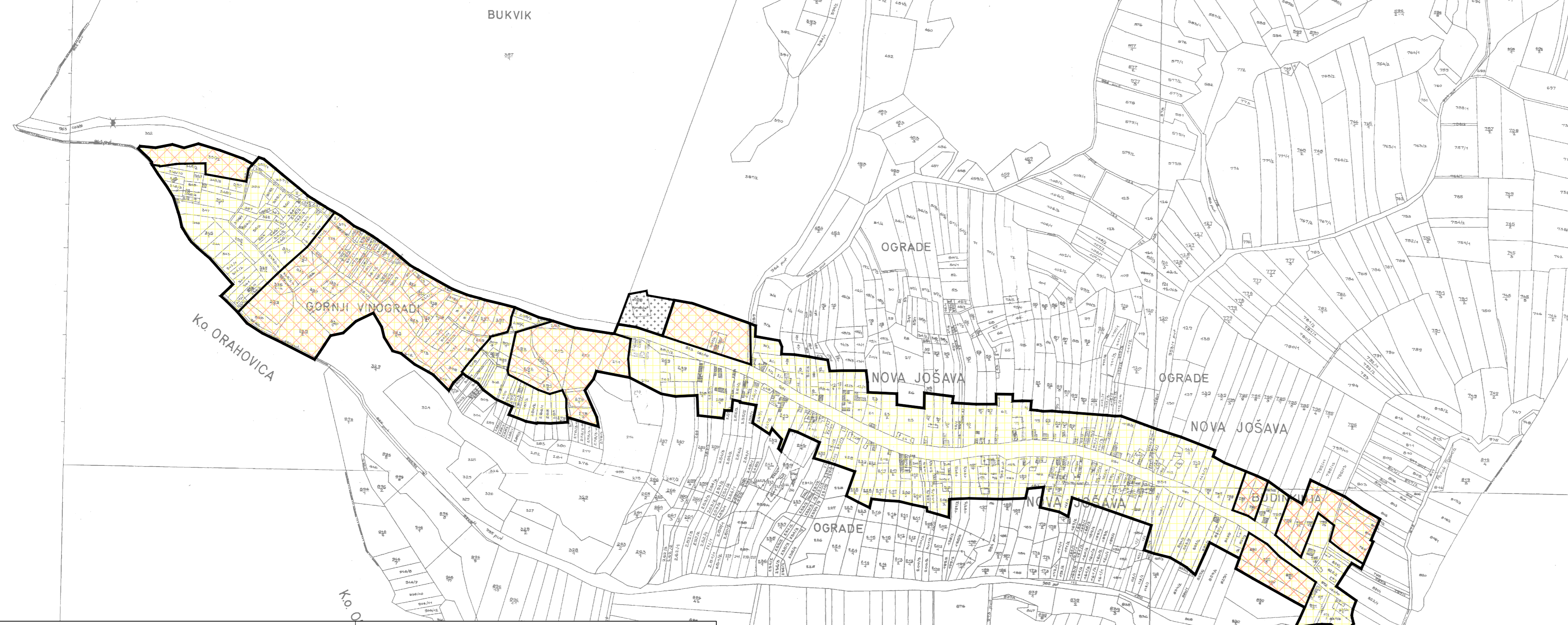
PROSTORNI PLAN UREĐENJA GRADA ORAHOVICE

II. IZMJENE I DOPUNE







4. GRAĐEVINSKA PODRUČJA NASELJA 4.11. GRAĐEVINSKO PODRUČJE NASELJA NOVA JOŠAVA

Županija:	VIROVITIČKO-PODRAVSKA
Grad:	ORAOHVICA
Naziv prostornog plana:	PROSTORNI PLAN UREĐENJA GRADA -II. IZMJENE I DOPUNE
Naziv kartografskog prikaza:	4.11. GRAĐEVINSKO PODRUČJE NASELJA NOVA JOŠAVA
Broj kartografskog prikaza:	4.11.
Mjerilo kartografskog prikaza:	1: 5 000
Odluka o izradi II. Izmjena i dopuna PPUG Orahovica "SLUŽBENI GLASNIK" Grada Orahovice broj 05/16 Javna rasprava (datum objave): 21.11.2016. godine I. Ponovna javna rasprava (datum objave): 19.01.2017. II. Ponovna javna rasprava (datum objave): 02.11.2017. III. Ponovna javna rasprava (datum objave): 05.07.2018	Odluka predstavničkog tijela o donošenju plana (službeno glasilo): "SLUŽBENI GLASNIK" Grada Orahovice broj 9/18 Javni uvid održan od 30.11.2016. do 12.12.2016. Javni uvid I. PJR od 01.02.2017. do 09.02.2017. Javni uvid II. PJR od 13.11.2017. do 20.11.2017. Javni uvid III. PJR od 16.07.2018. do 24.07.2018.
Pečat tijela odgovornog za provođenje javne rasprave:	Odgovorna osoba za provođenje javne rasprave: IRELA STRABIĆ, dipl.inž.arh. (ime, prezime i potpis)
Pravna osoba/tijelo koje je izradilo plan:	VTC-PROJEKT d.o.o. VIROVITICA
Pečat pravne osobe/tijela koje je izradilo plan:	Odgovorna osoba: ŽELJKO LOVREKOVIĆ, dipl.inž.građ. (ime, prezime i potpis)
Odgovorni voditelj:	DAMIR KOVAČEVIĆ, dipl.inž.arh.
Stručni tim u izradi plana:	3. ŽELJKO LOVREKOVIĆ, dipl.inž.građ. 4. BRANIMIR BUKVIĆ, dipl.inž.građ.
Pečat predstavničkog tijela:	Predsjednik predstavničkog tijela: RADOJE MEDENICA dipl.ing.šum. (ime, prezime i potpis)
Istovjetnost ovog prostornog plana s izvornikom ovjerava:	Pečat nadležnog tijela: (ime, prezime i potpis)



TUMAČ PLANSKOG ZNAKOVLJA

-  GRAĐEVINSKO PODRUČJE NASELJA
-  GRAĐEVINSKO PODRUČJE - NEIZGRAĐENI DIO UREĐENO
- ZONE UNUTAR GRAĐEVINSKOG PODRUČJA NASELJA**
-  STAMBENA NAMJENA
- IZDVOJENO GRAĐEVINSKO PODRUČJE NASELJA**
-  GROBLJE

