

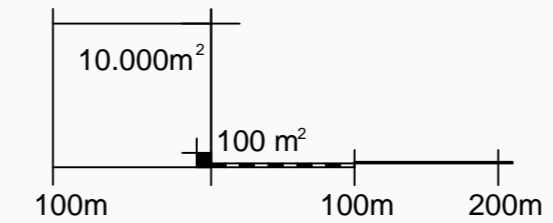
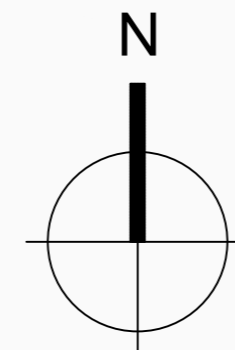


### TUMAČ PLANSKOG ZNAKOVLJA

-  GRAĐEVINSKO PODRUČJE NASELJA
-  STAMBENA NAMJENA



MJ 1:5000

## PROSTORNI PLAN UREĐENJA OPĆINE LUKAČ IZMJENE I DOPUNE



### 4. GRAĐEVINSKA PODRUČJA NASELJA 4.7. GRAĐEVINSKO PODRUČJE NASELJA KATINKA

Županija:	VIROVITIČKO-PODRAVSKA
Općina:	LUKAČ
Naziv prostornog plana:	PROSTORNI PLAN UREĐENJA OPĆINE IZMJENE I DOPUNE
Naziv kartografskog prikaza:	GRAĐEVINSKO PODRUČJE NASELJA KATINKA
Broj kartografskog prikaza:	4.7.
Mjerilo kartografskog prikaza:	1:5 000
Program mjera za unapređenje stanja u prostoru (službeno glasilo): Službene novine Općine Lukač broj 6/07	Odluka predstavničkog tijela o donošenju plana (službeno glasilo): Službeni vjesnik Općine Lukač broj 1/11
Javna rasprava (datum objave): 18.08.2010.god.	Javni uvid održan od: 27.08.2010.god. do: 11.09.2010.god.
Pečat tijela odgovornog za provođenje javne rasprave:	Odgovorna osoba za provođenje javne rasprave:  ĐURO BUKVIĆ (ime, prezime i potpis)
Suglasnost na plan prema članku 98. Zakona o prostornom uređenju i gradnji (NN broj 76/07, 38/09) Broj suglasnosti: KLASA:350-02/11-01/01 URBROJ: 2189/1-02-11-4 Virovitica, 09.02.2011.god.	
Pravna osoba/tijelo koje je izradilo plan: VTC-PROJEKT D.O.O. VIROVITICA	
Pečat pravne osobe/tijela koje je izradilo plan:	Odgovorna osoba: ŽELJKO LOVREKOVIĆ, dipl.inž.građ. (ime, prezime i potpis)
Odgovorni voditelj:	DAMIR KOVAČEVIĆ, dipl.inž.arh. (ime, prezime i potpis)
Stručni tim u izradi plana:	
1. DAMIR KOVAČEVIĆ, dipl.inž.arh.	5. MIROSLAV BOBANAC, dipl.inž.el.
2. ĐURĐICA MARBAH-BARTONIČEK, dipl.inž.arh.	6. KRISTIJAN FUJS, dipl.inž.građ.
3. SNJEŽANA STIPEČ, dipl.inž.arh.	7. MIROSLAV KOLESARIĆ, dipl.inž.stroj.
4. ŽELJKO LOVREKOVIĆ, dipl.inž.građ.	8. -
Pečat predstavničkog tijela:	Predsjednik predstavničkog tijela: DAVOR ŠPOLJAR (ime, prezime i potpis)
Istovjetnost ovog prostornog plana s izvornikom ovjerava:  (ime, prezime i potpis)	Pečat nadležnog tijela: