



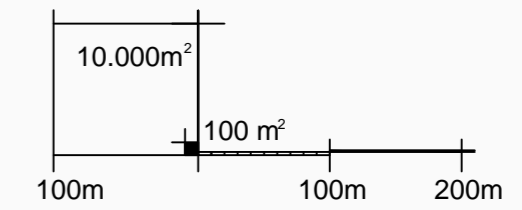
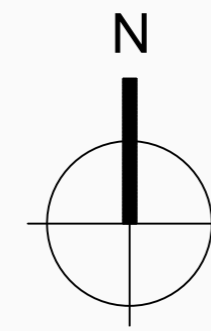




TUMAČ PLANSKOG ZNAKOVLJA

-  GRAĐEVINSKO PODRUČJE NASELJA
-  GRAĐEVINSKO PODRUČJE - NEIZGRAĐENI DIO
- ZONE UNUTAR GRAĐEVINSKOG PODRUČJA NASELJA**
-  STAMBENA NAMJENA
- OSTALE GRANICE**
-  ZATEČENA IZGRADNJA IZVAN GRAĐEVINSKOG PODRUČJA



MJ 1:5000

PROSTORNI PLAN UREĐENJA
OPĆINE GRADINA

4. GRAĐEVINSKA PODRUČJA NASELJA
4.7. GRAĐEVINSKO PODRUČJE NASELJA LUG GRADINSKI

Županija:	VIROVITIČKO-PODRAVSKA	
Općina:	GRADINA	
Naziv prostornog plana:	PROSTORNI PLAN UREĐENJA OPĆINE	
Naziv kartografskog prikaza:	4.7. GRAĐEVINSKO PODRUČJE NASELJA LUG GRADINSKI	
Broj kartografskog prikaza:	4.7.	Mjerilo kartografskog prikaza: 1:5 000
Program mjera za unapređenje stanja u prostoru (službeno glasilo): SLUŽBENI VJESNIK općine Gradina broj: 3/00	Odluka predstavničkog tijela o donošenju plana (službeno glasilo): SLUŽBENI VJESNIK općine Gradina broj: 1/07	
Javna rasprava (datum objave): 29.06.2006.god.	Javni uvid održan od: 07.07.2006. god. do: 07.08.2006. god.	
Pečat tijela odgovornog za provođenje javne rasprave:	Odgovorna osoba za provođenje javne rasprave: JASNA BARANJEC-KESERICA, dipl.ing.arh. (ime, prezime i potpis)	
Suglasnost na plan prema članku 24. Zakona o prostornom uređenju ("Narodne novine" br. 30/94, 68/98, 61/00, 32/02 i 100/04) broj suglasnosti: Klasa: 350-05/07-01/4 Ur.broj: 2189-03-01/1-07-3 datum: Virovitica, 28.02.2007. god.		
Pravna osoba/tijelo koje je izradilo plan: ZAVOD ZA PROSTORNO UREĐENJE		
Pečat pravne osobe/tijela koje je izradilo plan:	Odgovorna osoba: JASNA BARANJEC-KESERICA, dipl.ing.arh. (ime, prezime i potpis)	
Koordinator plana: JASNA BARANJEC-KESERICA, dipl. ing. arh.		
Stručni tim u izradi plana:		
1. JASNA BARANJEC-KESERICA, dipl.ing.arh.	5. SLOBODANKA JANEŠ, dipl.ing.geotех.	
2. LJILJANA SARAGA, dipl.ing.arh.	6. MARTINA TIŠLJAR, dipl.ing.arh.	
3. ZLATA KARLOVIĆ, dipl.ing.biolog.		
4. MARIJANA MATOŠINA-LJULJ, dipl.ing.grad.		
Pečat predstavničkog tijela:	Predsjednik predstavničkog tijela: MILAN CINDRIĆ (ime, prezime i potpis)	
Istovjetnost ovog prostornog plana s izvornikom ovjerava: (ime, prezime i potpis)	Pečat nadležnog tijela:	