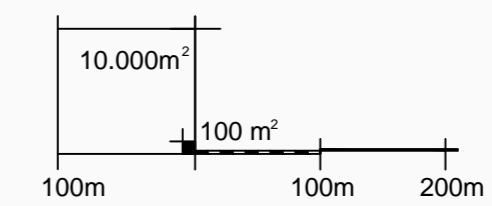
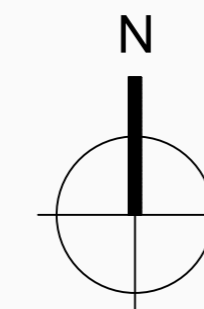


PROSTORNI PLAN UREĐENJA OPĆINE SUHOPOLJE






4. GRAĐEVINSKA PODRUČJA NASELJA 4.21. GRAĐEVINSKO PODRUČJE NASELJA ŽIROSLAVLJE

Županija:	VIROVITIČKO-PODRAVSKA	
Općina:	SUHOPOLJE	
Naziv prostornog plana:	PROSTORNI PLAN UREĐENJA OPĆINE	
Naziv kartografskog prikaza:	4.21. GRAĐEVINSKO PODRUČJE NASELJA ŽIROSLAVLJE	
Broj kartografskog prikaza:	4.21.	Mjerilo kartografskog prikaza: 1: 5 000
Program mjera za unapređenje stanja u prostoru (službeno glasilo): SLUŽBENI VJESNIK općine Suhopolje broj: 3/00	Odluka predstavničkog tijela o donošenju plana (službeno glasilo): SLUŽBENI VJESNIK općine Suhopolje broj: 3/05	
Javna rasprava (datum objave): 26.11.2004. god.	Javni uvid održan od: 09.11.2004. god. do: 09.12.2004. god.	
Pečat tijela odgovornog za provođenje javne rasprave:	Odgovorna osoba za provođenje javne rasprave: JASNA BARANJEC-KESERICA, dipl.ing.arh. (ime, prezime i potpis)	
Suglasnost na plan prema članku 19. Zakona o prostornom uređenju ("Narodne novine" br. 30/94, 68/98, 35/99, 61/00, 32/02 i 100/04) broj suglasnosti: Klasa: 350-01/05-01/91 Ur.broj: 2189/1-05-3 datum: Virovitica, 30.05.2005.god.		
Pravna osoba/tijelo koje je izradilo plan: ZAVOD ZA PROSTORNO UREĐENJE		
Pečat pravne osobe/tijela koje je izradilo plan:	Odgovorna osoba: JASNA BARANJEC-KESERICA, dipl.ing.arh. (ime, prezime i potpis)	
Kordinator plana: JASNA BARANJEC-KESERICA, dipl. ing. arh.		
Stručni tim u izradi plana: 1. JASNA BARANJEC-KESERICA, dipl.ing.arh. 2. LJILJANA SARAGA, dipl.ing.arh. 3. ZLATA KARLOVIĆ, dipl.ing.biolog. 4. MARIJANA MATOŠINA LJULJ, dipl.ing.građ. 5. VANESA BOLF, dipl.ing.arh. 6. SLOBODANKA JANEŠ, dipl.ing.geoteh. 7. ŽELJKO TOMLJANOVIĆ, dipl.ing.građ. 8. ---		
Pečat predstavničkog tijela:	Predsjednik predstavničkog tijela: MILENKO PERKOVIĆ (ime, prezime i potpis)	
Istovjetnost ovog prostornog plana s izvornikom ovjerava: (ime, prezime i potpis)	Pečat nadležnog tijela:	



MJ 1:5000

TUMAČ PLANSKOG ZNAKOVLJA

-  GRAĐEVINSKO PODRUČJE NASELJA
-  GRAĐEVINSKO PODRUČJE - NEIZGRAĐENI DIO
- ZONE UNUTAR GRAĐEVINSKOG PODRUČJA NASELJA**
-  STAMBENA NAMJENA
- OSTALE GRANICE**
-  GROBLJE
-  KORIDOR "BRZE" CESTE