

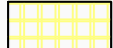

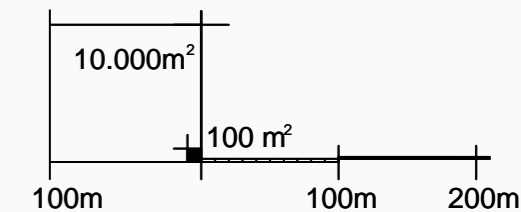
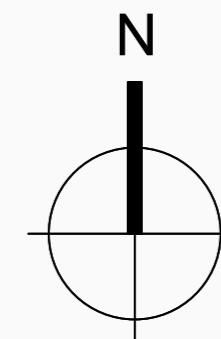


TUMAČ PLANSKOG ZNAKOVLJA

-  GRAĐEVINSKO PODRUČJE NASELJA
-  GRAĐEVINSKO PODRUČJE - NEIZGRAĐENI DIO
- ZONE UNUTAR GRAĐEVINSKOG PODRUČJA NASELJA**
-  STAMBENA NAMJENA
-  GOSPODARSKA NAMJENA-PROIZVODNA



MJ 1:5000

**PROSTORNI PLAN UREĐENJA
OPĆINE ZDENCI**

**4. GRAĐEVINSKA PODRUČJA NASELJA
4.5. GRAĐEVINSKO PODRUČJE NASELJA GRUDNJKAK**

Županija:	VIROVITIČKO-PODRAVSKA	
Općina:	ZDENCI	
Naziv prostornog plana:	PROSTORNI PLAN UREĐENJA OPĆINE	
Naziv kartografskog prikaza:	4.5. GRAĐEVINSKO PODRUČJE NASELJA GRUDNJKAK	
Broj kartografskog prikaza:	4.5.	Mjerilo kartografskog prikaza: 1:5 000
Program mjera za unapređenje stanja u prostoru (službeno glasilo): Službeni glasnik Općine Zdenci broj 9A/02	Odluka predstavničkog tijela o donošenju plana (službeno glasilo): Službeni glasnik Općine Zdenci broj 6/07	
Javna rasprava (datum objave): 30.06.2006. god.	Javni uvid održan od: 10.07.2006. god. do: 09.08.2006. god.	
Pečat tijela odgovornog za provođenje javne rasprave:	Odgovorna osoba za provođenje javne rasprave: JASNA BARANJEC-KESERICA, dipl.ing.arh. (ime, prezime i potpis)	
Suglasnost na plan prema članku 24. Zakona o prostornom uređenju ("Narodne novine" br. 30/94, 68/98, 35/99, 61/00, 32/02 i 100/04) broj suglasnosti: Klasa: 350-05/07-01/9 Ur.broj: 2189-03-01/1-07-3 datum: Virovitica, 04.05.2007.god.		
Pravna osoba/tijelo koje je izradilo plan: ZAVOD ZA PROSTORNO UREĐENJE		
Pečat pravne osobe/tijela koje je izradilo plan:	Odgovorna osoba: JASNA BARANJEC-KESERICA, dipl.ing.arh. (ime, prezime i potpis)	
Koordinator plana: JASNA BARANJEC-KESERICA, dipl. ing. arh.		
Stručni tim u izradi plana: 1. JASNA BARANJEC-KESERICA, dipl.ing.arh. 5. SLOBODANKA JANEŠ, dipl.ing.geotech. 2. LJILJANA SARAGA, dipl.ing.arh. 6. VANESA BOLF, dipl.ing.arh. 3. ZLATA KARLOVIĆ, dipl.ing.biolog. 7. MARTINA TIŠLJAR, dipl.ing.arh. 4. MARIJANA MATOŠINA LJULJ, dipl.ing.građ.		
Pečat predstavničkog tijela:	Predsjednik predstavničkog tijela: ZDENKO TAJZ (ime, prezime i potpis)	
Istovjetnost ovog prostornog plana s izvornikom ovjerava: (ime, prezime i potpis)	Pečat nadležnog tijela:	

