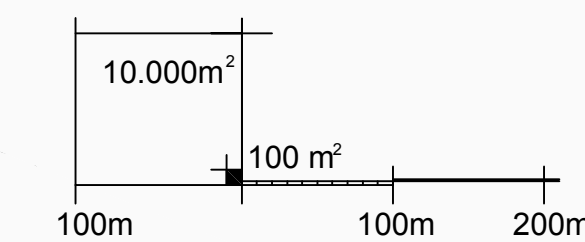
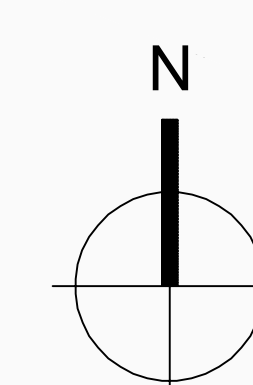


**PROSTORNI PLAN UREĐENJA
OPĆINE ČAČINCI**
IZMJENE I DOPUNE

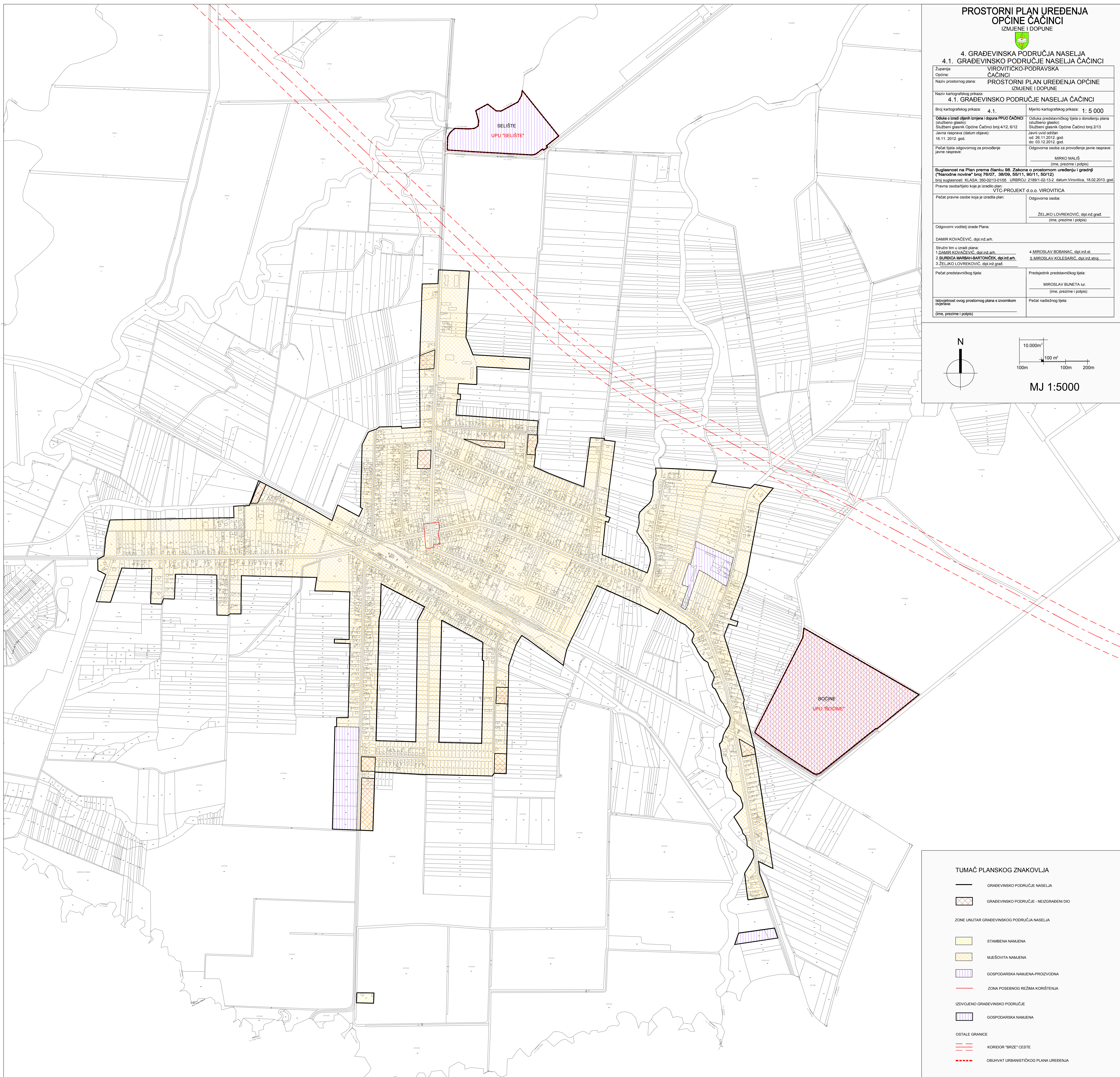


**4. GRAĐEVINSKA PODRUČJA NASELJA
4.1. GRAĐEVINSKO PODRUČJE NASELJA ČAČINCI**

Zupanija:	VIROVITIČKO-PODRAVSKA
Općina:	ČAČINCI
Naziv prostornog plana:	PROSTORNI PLAN UREĐENJA OPĆINE IZMJENE I DOPUNE
4.1. GRAĐEVINSKO PODRUČJE NASELJA ČAČINCI	
Broj kartografskog prikaza:	4.1.
Mjerilo kartografskog prikaza:	1: 5 000
Odluka o izradi dijelnih izmjena i dopuna PPUO ČAČINCI (službeno glasilo): Službeni glasnik Općine Čačinci broj 4/12, 6/12 Javna rasprava (datum objave): 16.11.2012. god.	Odluka predstavničkog tijela o donošenju plana (službeno glasilo): Službeni glasnik Općine Čačinci broj 2/13 Javni uvid osiguran od: 26.11.2012. god. do: 03.12.2012. god.
Pečat tijela odgovornog za provođenje javne rasprave:	Odgovorna osoba za provođenje javne rasprave: MIRKO MALIS (ime, prezime i potpis)
Suglasnost na Plan prema članku 86. Zakona o prostornom uređenju i gradnji ("Narodne novine" broj 76/07, 38/09, 55/11, 90/11, 50/12) broj suglasnosti: KLASA: 350-02/13-01/05 URBROJ: 2189/1-02-13-2 datum: Virovitica, 18.02.2013. god.	
Pravna osoba/tijelo koje je izradio plan: VTC-PROJEKT d.o.o. VIROVITICA	
Pečat pravne osobe koja je izradila plan:	Odgovorna osoba: ŽELJKO LOVREKOVIĆ, dipl.inž.grad. (ime, prezime i potpis)
Odgovorni voditelj izrade Plana: DAMIR KOVAČEVIĆ, dipl.inž.am.	
Stužiti im u izradi plana: 1. DAMIR KOVAČEVIĆ, dipl.inž.am. 2. BURLIČA MARIJA-BARTONČEK, dipl.inž.am. 3. ŽELJKO LOVREKOVIĆ, dipl.inž.grad.	
4. MIROSLAV BOBANAC, dipl.inž.et. 5. MIROSLAV KOLESARIĆ, dipl.inž.stroj.	
Pečat predstavničkog tijela:	Predsjednik predstavničkog tijela: MIROSLAV BUNETA sur. (ime, prezime i potpis)
Ispravnost ovog prostornog plana s izvornikom objaviti: (ime, prezime i potpis)	Pečat nadležnog tijela:



MJ 1:5000



TUMAČ PLANSKOG ZNAKOVLJA

- GRAĐEVINSKO PODRUČJE NASELJA
- GRAĐEVINSKO PODRUČJE - NEIZGRABENI DIO
- ZONE UNUTAR GRAĐEVINSKOG PODRUČJA NASELJA**
- STAMBENA NAMJENA
- MJEŠOVITA NAMJENA
- GOSPODARSKA NAMJENA-PROIZVODNA
- ZONA POSEBNOG REŽIMA KORIŠTENJA
- IZDVOJENO GRAĐEVINSKO PODRUČJE**
- GOSPODARSKA NAMJENA
- OSTALE GRANICE**
- KORIDOR "BRZE" CESTE
- OBUHVAT URBANISTIČKOG PLANA UREĐENJA