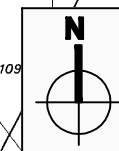


**PROSTORNI PLAN
VIROVITIČKO-PODRAVSKE ŽUPANIJE**



**4. INFRASTRUKTURNI SUSTAVI
4.1. PROMETNI SUSTAV
4.1.2. KRITIČNE DIONICE DRŽAVNIH CESTA
D-2 I D-34 KROZ ZAŠTIĆENU POVIJESNU
JEZGRU GRADA SLATINE**

Mj: 1:20.000







POSTOJEĆE/PLANIRANO

CESTOVNI PROMET:

-  DRŽAVNE CESTE D-2, D-34 I D-49
-  UREĐENJE KRITIČNE DIONICE DRŽAVNE CESTE D-2 I D-34

ŽELJEZNIČKI PROMET:

-  ŽELJEZNIČKA PRUGA I. REDA
-  ŽELJEZNIČKA PRUGA ZA POSEBAN PROMET
-  CESTOVNI PRIJELAZ U JEDNOJ RAZINI
-  PRIJELAZ U DVIJE RAZINE

