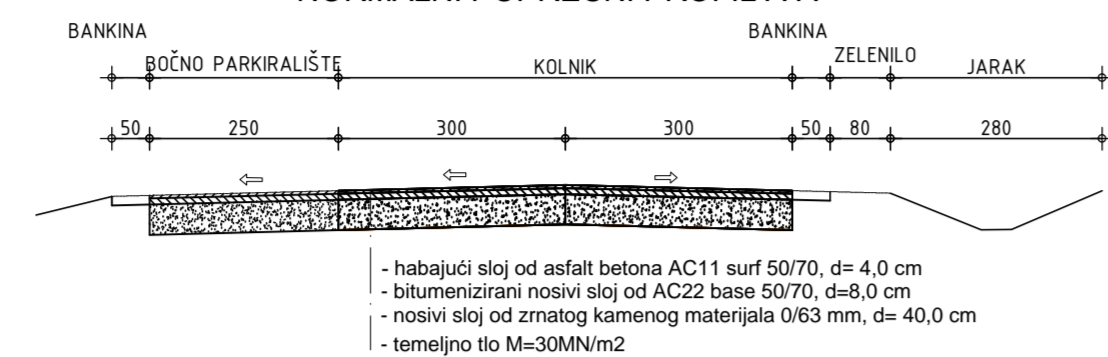
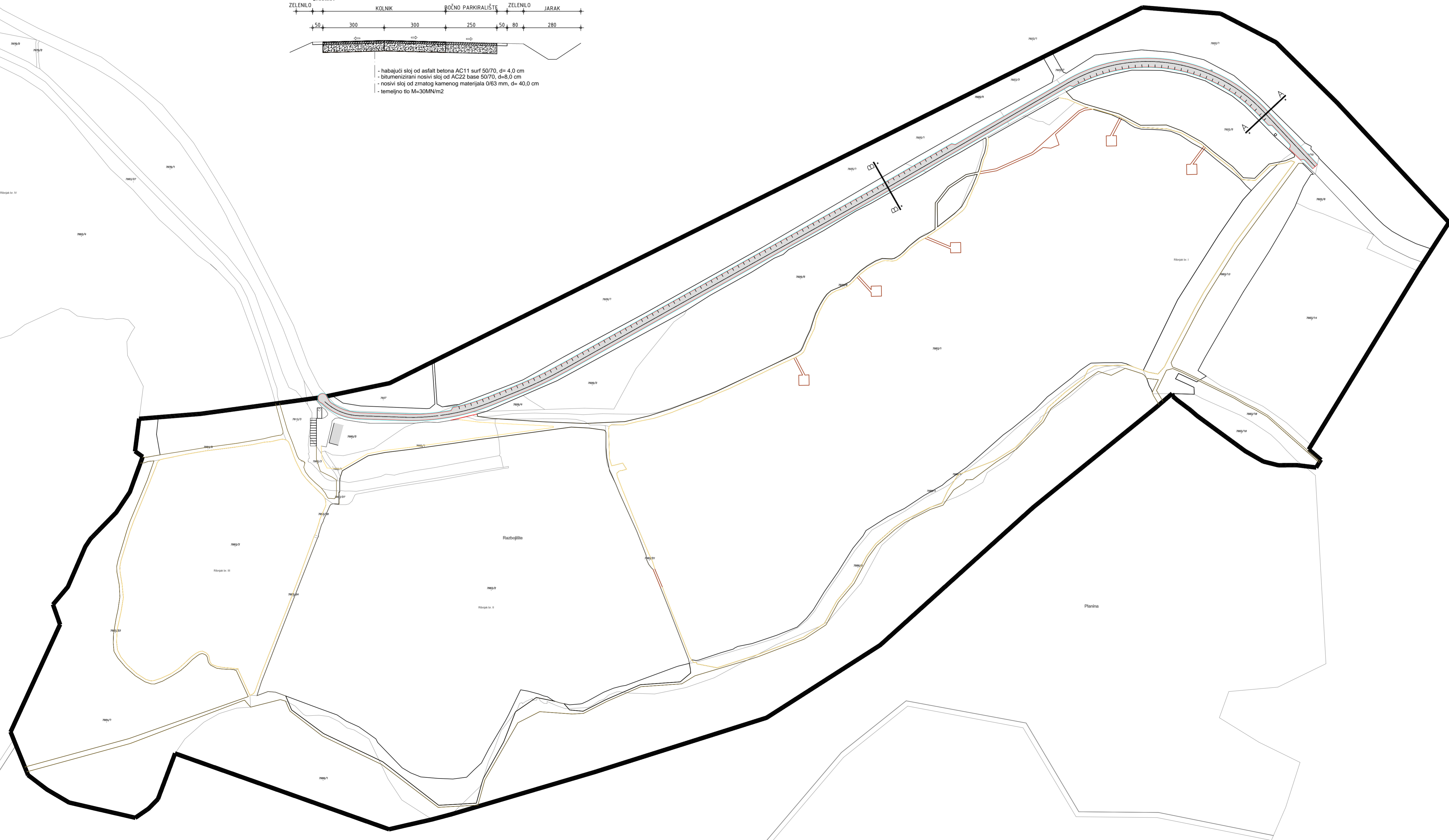
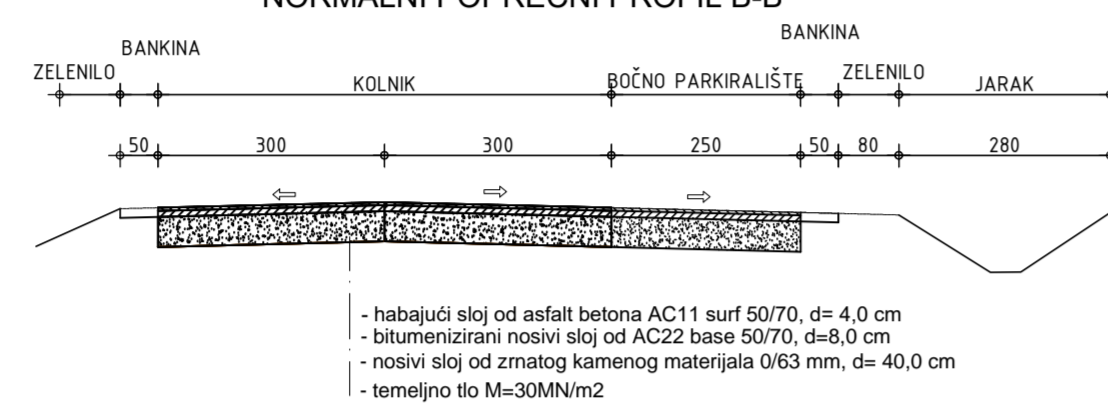


NORMALNI POPREČNI PROFIL A-A



NORMALNI POPREČNI PROFIL B-B



TUMAČ PLANSKOG ZNAKOVLJA

postojeće planirano

GRANICE



GRANICA OBUHVATA UPU-U

PROMETNE POVRŠINE



OS CESTE



RUBNJAK CESTE



PJEŠAČKE STAZE



PJEŠAČKI MOST I MOL

VODNOGOSPODARSKI SUSTAV

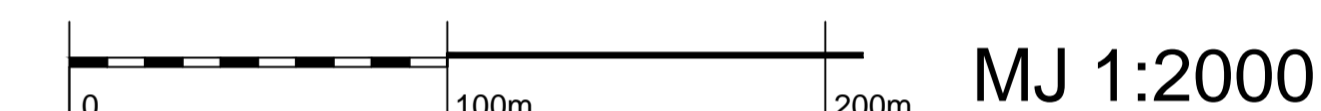
VODOOPSKRBA

VODOVOD

ELEKTROENERGETSKA MREŽA

TRAFOSTANICA

ELEKTRIKA 10kV VOD



URBANISTIČKI PLAN UREĐENJA JEZERA



2. PROMETNA, ULIČNA I KOMUNALNA INFRASTRUKTURNA MREŽA

Županija: VIROVITIČKO-PODRAVSKA	
Grad: VIROVITICA	
Naziv prostornog plana: URBANISTIČKI PLAN UREĐENJA JEZERA	
Naziv kartografskog prikaza: PROMETNA, ULIČNA I KOMUNALNA INFRASTRUKTURNA MREŽA	
Broj kartografskog prikaza: 2.	Mjerilo kartografskog prikaza: 1: 2 000
Odluka o izradi UPU JEZERA (službeno glasilo): SLUŽBENI VJESNIK Grada Virovitice broj 22/16	Odluka predstavničkog tijela o donošenju plana (službeno glasilo): SLUŽBENI VJESNIK Grada Virovitice broj 08/17
Javna rasprava (datum objave): 15.02.2017	Javni uvid održan: od 23.02.2017. god. do 23.03.2017. god.
Pečat tijela odgovornog za provođenje javne rasprave:	Odgovorna osoba za provođenje javne rasprave: mr. ALIDA SARAČEVIĆ-MOSLAVAC dipl.iur. (ime, prezime i potpis)
Pravna osoba/tijelo koje je izradilo plan: VTC-PROJEKT d.o.o. VIROVITICA	
Pečat pravne osobe/tijela koje je izradilo plan:	Odgovorna osoba: ŽELJKO LOVREKOVIĆ, dipl.inž.građ. (ime, prezime i potpis)
Odgovorni voditelj: DAMIR KOVAČEVIĆ, dipl.inž.arh. (ime, prezime i potpis)	
Stručni tim u izradi plana: 1. DAMIR KOVAČEVIĆ, dipl.inž.arh. 4. MATIJA ZRNIC, mag.ing.el. 2. ŽELJKO LOVREKOVIĆ, dipl.inž.građ. 5. SNEŽANA STARČEVIĆ-LOVREKOVIĆ, dipl.ing.kem.teh. 3. ĐURĐICA MAREBAH-BARTONIČEK, dipl.inž.arh. 6. JOSIP BRITVIĆ, univ.spec.oec.	
Pečat predstavničkog tijela:	Predsjednik predstavničkog tijela: LAHORKA WEISS, dipl.oec. (ime, prezime i potpis)
Istovjetnost ovog prostornog plana s izvornikom ovjerava: (ime, prezime i potpis)	Pečat nadležnog tijela: