





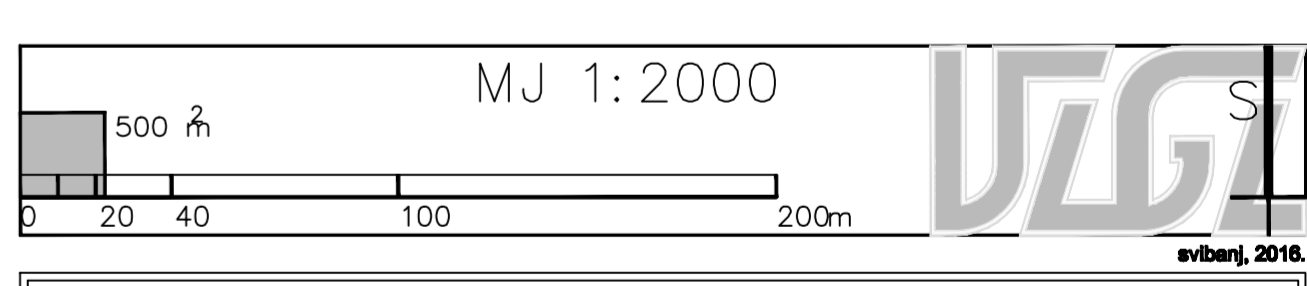


**TUMAČ ZNAKOVA**

-  GRANICA OBUHVATA PLANA
-  GRANICE KORIDORA PROMETNICE
-  OS PROMETNICE
-  VODOTOK
-  JEDNOOBITELJSKI OBJEKTI
-  DVOJNI POLUUGRAĐENI



Županija: VIROVITIČKO PODRAVSKA ŽUPANIJA Grad: VIROVITICA Naziv plana: <b>URBANISTIČKI PLAN UREĐENJA "ANTUNOVAC"</b>	
NAČIN I UVJETI GRADNJE <b>UVJETI GRADNJE</b>	
Broj kartografskog prikaza: 4.2.	Mjerilo kartografskog prikaza: 1:2.000
Odluka Gradskog vijeća Grada Virovitice o izradi Plana: Službeni vjesnik Grada Virovitice br. 01/15 Javna rasprava (održana): Glas Slavenije 23. 03. 2016. Početnik odgovoran za provođenje javne rasprave:	Odluka Gradskog vijeća Grada Virovitice o donošenju Plana: Službeni vjesnik Grada Virovitice br. 4/16 Javni uvid održan: 25. ožujka do 25. travnja 2016. Odgovorna osoba za provođenje javne rasprave:
Vesna Tot, dipl.ing.arh.	
Prva osoba koja je izradila plan: <b>URBANISTIČKI ZAVOD GRADA ZAGREBA d.o.o. ZAGREB, Ulica braće Domany 4</b>	
Početnik prve osobe koja je izradila plan:	
DARIJEN BELEC, dipl.ing.grad.	
Početnik odgovornog voditelja:	
ZORAN HEBAR, dipl.ing.arh.	
Stručni tim u izradi Plana: 1. ZORAN HEBAR, dipl.ing.arh. 2. GORAN IZETBEGOVIĆ, dipl.ing.prom. 3. ZORAN PERIŠIĆ, dipl.ing.arh.	
Početnik Gradskog vijeća Grada Virovitice:	
Predsjednik Gradskog vijeća Grada Virovitice:	
Latoška Welis, dipl.oeo.	
Izloženost ovog prostornog plana s izvornikom odjavna:	
Početnik nadležnog tijela:	