


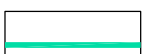

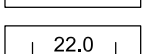


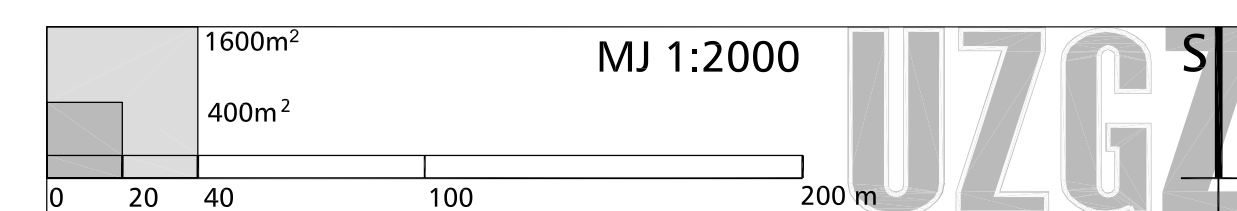


-  GRANICA OBUHVATA PLANA
-  ZAŠTITNE ZELENE POVRŠINE
-  MELIORACIJSKI KANAL
-  REGULACIJSKI PRAVAC
-  GRANICA GRADIVOG DIJELA GRAĐEVNE ČESTICE
-  UDALJENOST GRANICE GRADIVOG DIJELA GRAĐEVNE ČESTICE OD REGULACIJSKOG PRAVCA
-  GRADIVI DIO GRAĐEVNE ČESTICE ZA GOSPODARSKU NAMJENU
-  VISOKO ZELENILO

Lipanj 2015.



Županija: Virovitičko - podravska		Grad: Virovitica	
IZMJENE I DOPUNE UPU-a POSLOVNA ZONA ZAPAD 2			
NAČIN I UVJETI GRADNJE			
Broj kartografskog prikaza: 4.		Mjerilo kartografskog prikaza: 1:2000	
Odluka o izradi: "Službeni vjesnik grada Virovitice" 2/15		Odluka Gradskog vijeća o donošenju plana: "Službeni vjesnik grada Virovitice" 5/15	
Javna rasprava (objava): "Glas Slavonije" od 11.05.2015.		Javni uvid: od 20.05-2015 do 28.05.2015.	
Pečat tijela odgovornog za provođenje javne rasprave: M.P.		Odgovorna osoba za provođenje javne rasprave: Vesna Tot, dipl.ing.arh.	
Pravna osoba koja je izradila plan: UZGA URBANISTIČKI ZAVOD GRADA ZAGREBA d.o.o. ZAGREB, Braće Domany 4.			
Pečat pravne osobe koja je izradila plan: M.P.		Odgovorna osoba: DARIJEN BELEC dipl.ing.grad.	
Odgovorni voditelj: DUNJA KOS PLETEŠ, dipl.ing.arh.			
Stručni tim Urbanističkog zavoda grada Zagreba u izradi plana: 1. Dunja Kos Pleteš dipl.ing.arh. 2. Miroslav Šreng grad. teh.			
Pečat Gradskog vijeća Grada Virovitice: M.P.		Predsjednik Gradskog vijeća Grada Virovitice: Lahorka Weiss, dipl.oec.	
Istovjetnost prostornog Plana s izvornikom ovrjavac: _____		Pečat nadležnog tijela: M.P.	