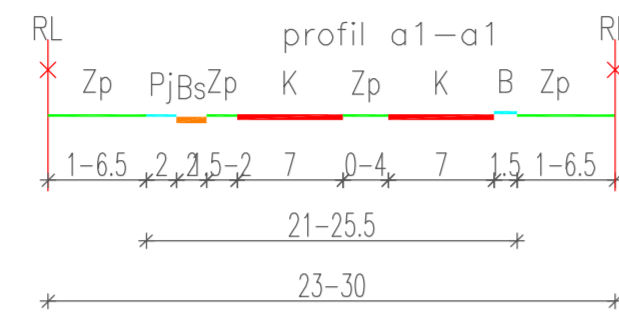


I. PRIMARNE PROMETNICE

A. BRZA GRADSKA CESTA



B. GLAVNE GRADSKE ULICE

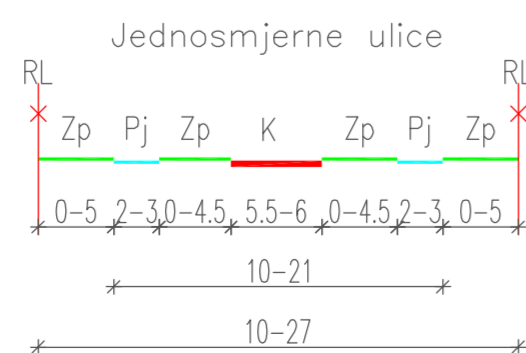
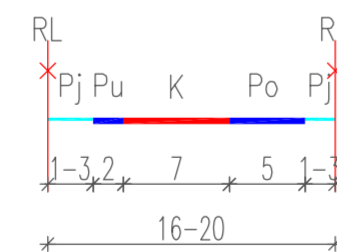
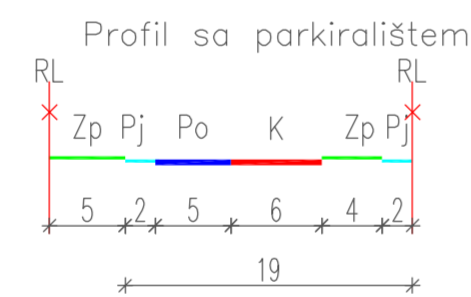

ULICE: B-B, C-C, D-D, E-E

1.Ulica B-B: Zbora narodne garde, Ljudevita Gaja, Stjepana Radića, Matije Gupca, Antuna Mihanovića, Djure Basaričeka, Josipa Runjanina, Ferde Rusana

2.Ulica C-C: ulica Stjepana Radića

3.Ulica D-D: ulica Kralja Petra Krešimira IV

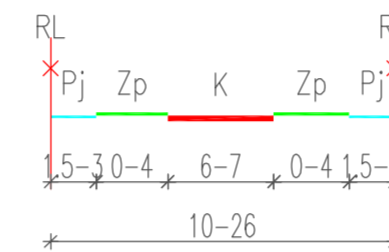
4.Ulica E-E: Tomaša Masaryka, Petra Preradovića, Vladimira Nazora, J.J.Strossmayera



II. GRADSKE SABIRNE ULICE

ULICE: F-F, G-G, H-H, L-L, N-N

Ulica F-F: Stanka Vraza; Ulica G-G: Matije Gupca;
Ulica H-H: Ivana Kapistrana; Ulica L-L: Petra Preradovića
Ulica N-N: Pavla Radića



III. SEKUNDARNE ULICE

ULICA I-I, J-J, K-K, M-M, O-O
P-P, R-R, S-S, T-T, V-V, X-X, Y-Y

Ulica I-I: Augusta Cesarca; Ulica J-J: Kačićeva ulica

Ulica K-K: Mažuranićeva; Ulica M-M: I.G.Kovačića

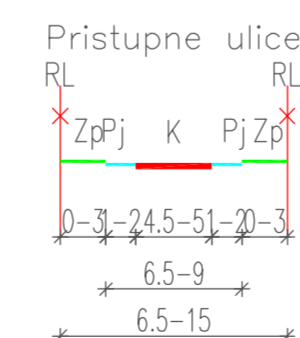
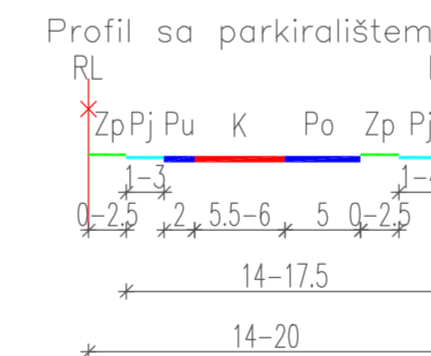
Ulica O-O: Masarykova; Ulica P-P: Augusta Šenoa

Ulica R-R: Nova ulica; Ulica S-S: Nova ulica;

Ulica T-T; Nova ulica

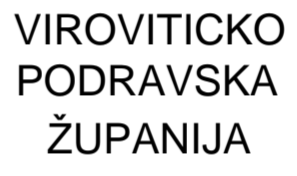

Ulica U-U: mali park; Ulica V-V: Gundulićeva;

Ulica X-X: Bečka ulica; Ulica Y-Y; trg bana Jelačića



KAZALO

- K – kolnik
- B – bankina
- Pj – pješačka staza
- Zp – zeleni pojas
- Bs – biciklistička staza
- Pu – uzdužno parkiranje
- Po – okomito parkiranje
- Pk – koso parkiranje
- RL – regulaciona linija

 VIROVITICKO PODRAVSKA ŽUPANIJA	 GRAD VIROVITICA
Naziv prostornog plana: IZMJENE I DOPUNE URBANISTICKOG PLANA UREĐENJA SREDIŠTA VIROVITICE	
Naziv kartografskog prikaza: PROMETNA MREŽA - PROFILI PROMETNICA	
broj kartografskog prikaza: 2.1.2.	Mjerilo kartografskog prikaza: 1 : 500
Program mjera za unapređenje stanja u prostoru: Službeni vjesnik 07/04	Odluka Gradskog vijeća o donošenju plana: Službeni vjesnik 14/07
Javna rasprava objavljena u javnom glasilu: "Večernji list" od 08. 05. 2007.	Javni uvid održan: od 15. 05. 2007. do 29. 05. 2007.
Pечат tijela odgovornog za provođenje javne rasprave:	Odgovorna osoba za provođenje javne rasprave: Branimir Bukvic dipl.ing.grad.
Suglasnost na plan: Ured državne uprave u Viroviticko-podravskoj županiji Služba za prostorno uređenje: zaštita okoliša, graditeljstvo i imovinsko-pravne poslove, temeljem članka 26. Zakona o prostornom uređenju (NN 30/94, 66/98, 61/00, 32/02 i 100/04), klasa: 350-05/07-01/43 urbnj; 2189-03-01/1-07-3 od 12. 10. 2007. Ministarstvo kulture, Uprava za zaštitu kulturne baštine, Konzervatorski odjel u Zagrebu, na temelju članka 56. Zakona o zaštiti i očuvanju kulturnih dobara (NN 59/99, 151/03 i 157/03), klasa: UPI-1452-08/07-09/242 urbnj; 532-04-11/1-07-04 od 15. 10. 2007. Ministarstvo kulture, Uprava za zaštitu prirodne baštine, na temelju članka 124. Zakona o zaštiti prirode (NN 70/05), klasa: 612-07/07-49/206 urbnj; 532-08-03-01/1-07-4 od 15. 10. 2007. Hrvatske vode, VGO za područje sliva Drave i Durneva, klasa: 350-02/07-01/200 urbnj; 374-22-1-07-2 od 11. 10. 2007.	
Pravna osoba koja je izradila plan: Arhitektonski Atelier Deset d.o.o. za arhitekturu i urbanizam Hebrangova 18 Zagreb	
Pечат pravne osobe koja je izradila plan:	Odgovorna osoba: Ivan Mucko ovlašten arhitekt
Strucni tim u izradi plana:	
Jasna Juraic Mucko ovlaštena arhitektica	Jasna Berger dipl.ing.grad.
David Cvetko dipl. ing. agr.	Ines Crnjakovic ovlaštena arhitektica
Tomislav Mijic dipl.ing.arh.	Anamarija Filepi dipl.ing.arh.
Pечат Gradskog vijeća:	Predsjednica Gradskog vijeća: Željka Grahovac
Istovjetnost prostornog plana s izvornikom ovjerava:	Pечат nadležnog tijela: