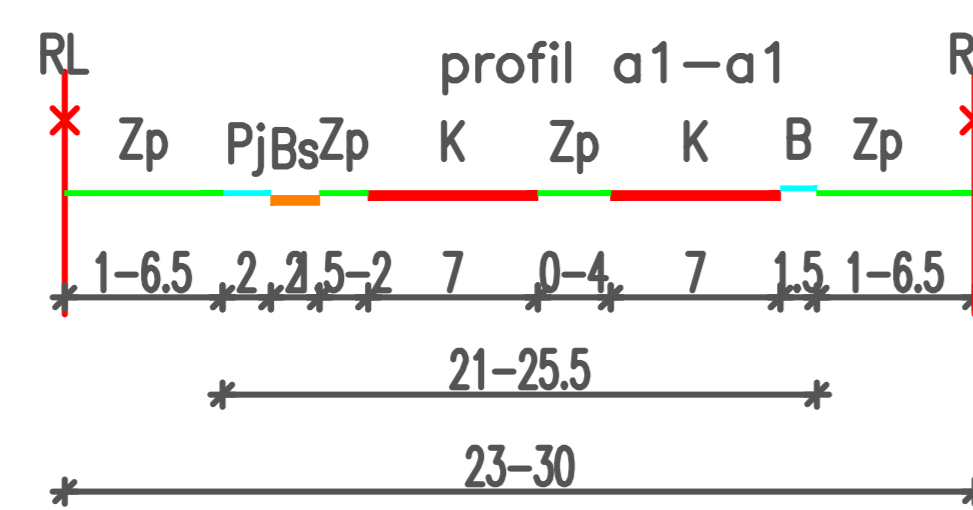


I. PRIMARNE PROMETNICE

A. BRZA GRADSKA CESTA



B. GLAVNE GRADSKE ULICE

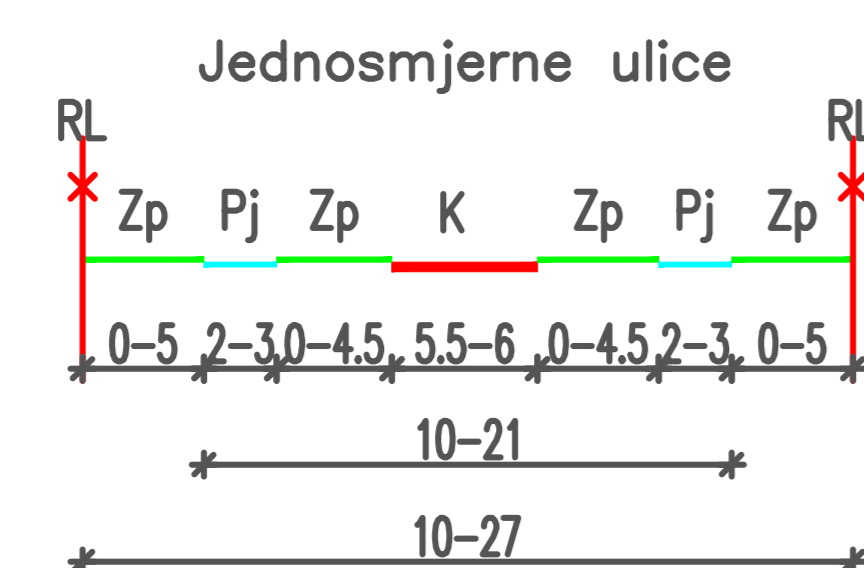
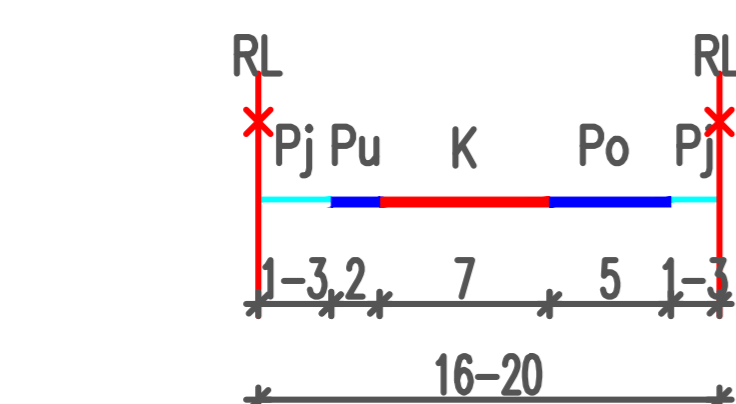

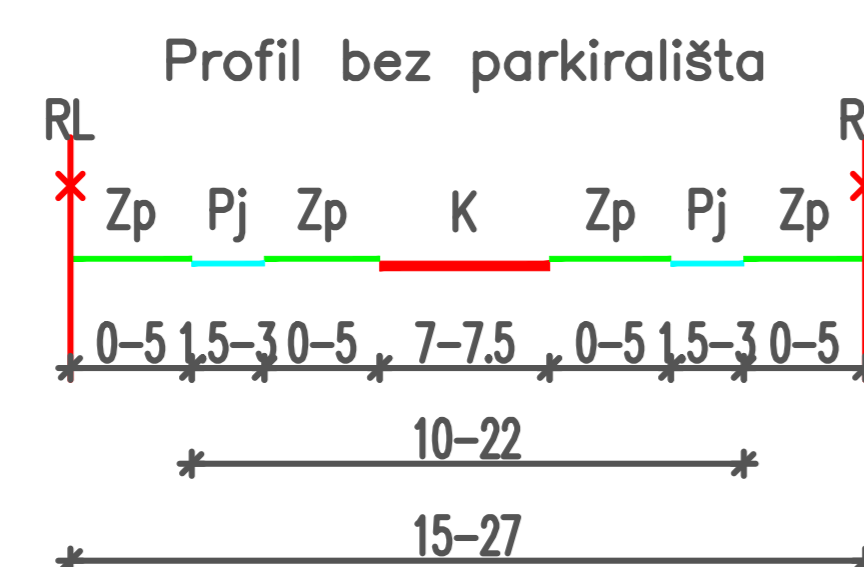
ULICE: B-B, C-C, D-D, E-E

1.Ulica B-B: Zbora narodne garde, Ljudevita Gaja, Stjepana Radića, Matije Gupca, Antuna Mihanovića, Djure Basaričeka, Josipa Runjanina, Ferde Rusana

2.Ulica C-C: ulica Stjepana Radića

3.Ulica D-D: ulica Kralja Petra Krešimira IV

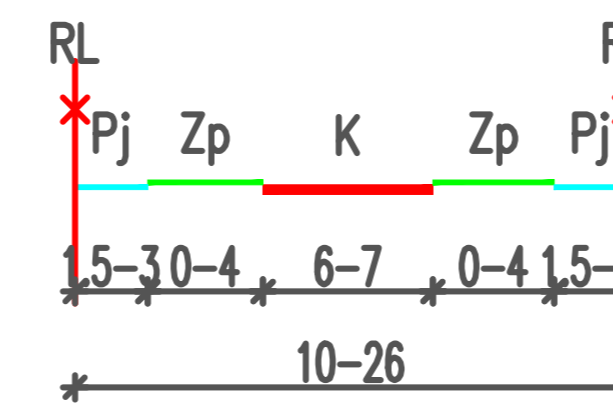
4.Ulica E-E: Tomaša Masaryka, Petra Preradovića Vladimira Nazora, J.J.Strossmayera



II. GRADSKE SABIRNE ULICE

ULICE: F-F, G-G, H-H, L-L, N-N

Ulica F-F: Stanka Vraza; Ulica G-G: Matije Gupca;
Ulica H-H: Ivana Kapistrana; Ulica L-L: Petra Preradovića
Ulica N-N: Pavla Radića

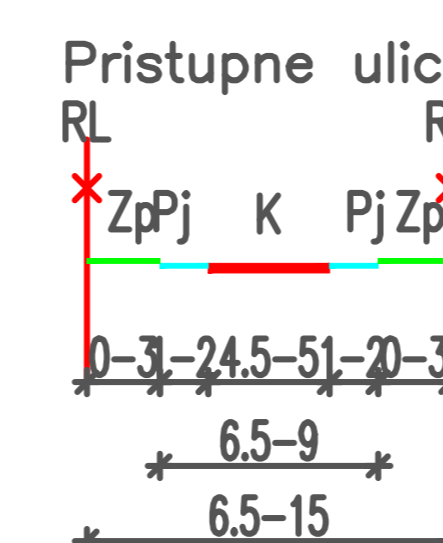
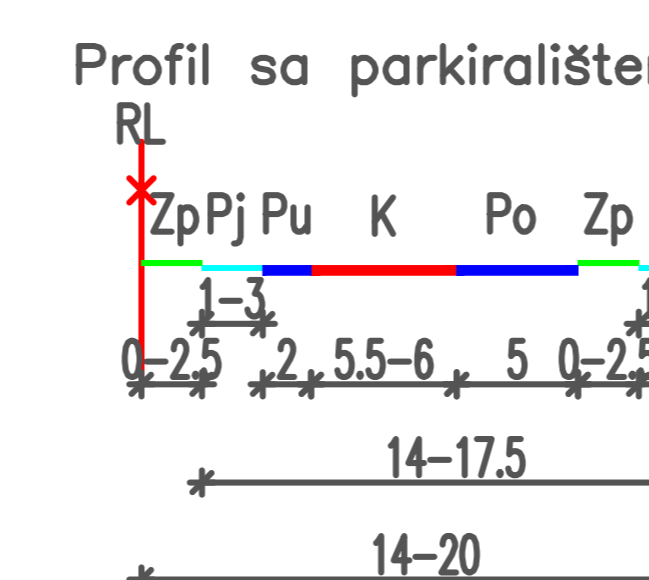
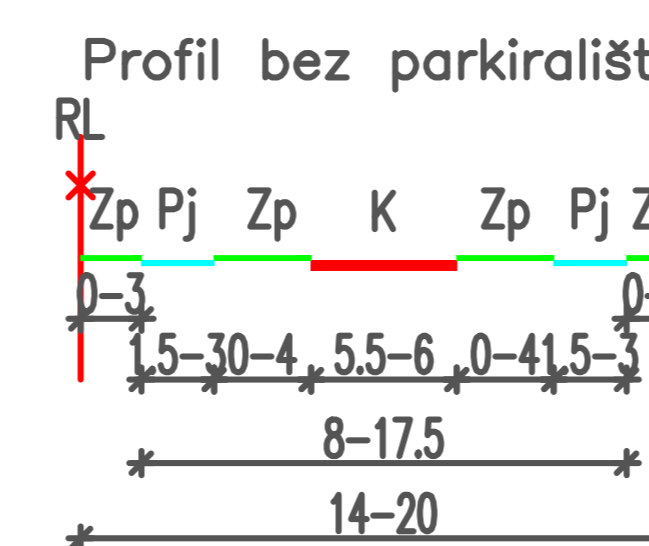


III. SEKUNDARNE ULICE

ULICA I-I, J-J, K-K, M-M, O-O
P-P, R-R, S-S, T-T, V-V, X-X, Y-Y

Ulica I-I: Augusta Cesarca; Ulica J-J: Kačićeva ulica
Ulica K-K: Mažuranićeva; Ulica M-M: I.G.Kovačića
Ulica O-O: Masarykova; Ulica P-P: Augusta Šenoje
Ulica R-R: Nova ulica; Ulica S-S: Nova ulica;
Ulica T-T: Nova ulica

Ulica U-U: mali park; Ulica V-V: Gundulićeva;
Ulica X-X: Bečka ulica; Ulica Y-Y; trg bana Jelačića



KAZALO

K – kolnik
B – bankina
Pj – pješačka staza
Zp – zeleni pojas
Bs – biciklistička staza
Pu – uzdužno parkiranje
Po – okomito parkiranje
Pk – koso parkiranje
RL – regulaciona linija

IZMJENE I DOPUNE URBANISTIČKOG PLAN UREĐENJA SREDIŠTA VIROVITICE



2.1.2. PROMETNA MREŽA - PROFILI PROMETNICA

Županija: VIROVITIČKO-PODRAVSKA	
Grad: VIROVITICA	
Naziv prostornog plana: IZMJENE I DOPUNE URBANISTIČKOG PLANA UREĐENJA SREDIŠTA VIROVITICE	
Naziv kartografskog prikaza: PROMETNA MREŽA - PROFILI PROMETNICA	
Broj kartografskog prikaza: 2.1.2.	Mjerilo kartografskog prikaza: 1: 100
Odluka o izradi izmjena i dopuna Urbanističkog plana uređenja središta Virovitice (službeno glasilo): SLUŽBENI VJESNIK Grada Virovitice broj 13/10	Odluka predstavničkog tijela o donošenju plana (službeno glasilo): SLUŽBENI VJESNIK Grada Virovitice broj 02/11
Javna rasprava (datum objave): 05.01.2011. god.	Javni uvid održan od: 13.01.2011. god. do: 28.01.2011. god.
Pečat tijela odgovornog za provođenje javne rasprave:	Odgovorna osoba za provođenje javne rasprave: VESNA TOT, dipl.ing.arh. (ime, prezime i potpis)
Pravna osoba koja je izradila plan: VTC-PROJEKT D.O.O. VIROVITICA	
Pečat pravne osobe koja je izradila plan:	Odgovorna osoba: ŽELJKO LOVREKOVIĆ, dipl.ing.grad. (ime, prezime i potpis)
Odgovorni voditelj izrade nacrtu prijedloga prostornog plana: DAMIR KOVAČEVIĆ, dipl.ing.arh.	
Stručni tim u izradi plana: 1. DAMIR KOVAČEVIĆ, dipl.ing.arh. 2. ĐURĐICA MARBAH-BARTONIČEK, dipl.ing.arh. 3. ŽELJKO LOVREKOVIĆ, dipl.ing.grad. 4. MIROSLAV BOBANAC, dipl.inž.el.	
5. MIROSLAV KOLESARIĆ, dipl.ing.stroj.	
Pečat predstavničkog tijela:	Predsjednik predstavničkog tijela: LAHORKA WEISS, dipl.oec. (ime, prezime i potpis)
Istovjetnost ovog prostornog plana s izvornikom ovjerava:	Pečat nadležnog tijela: (ime, prezime i potpis)