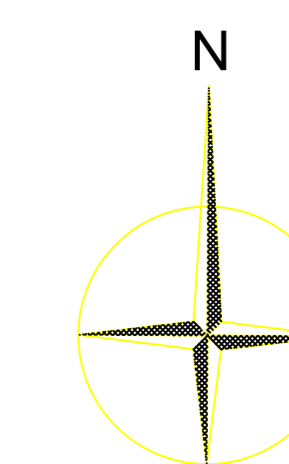


SLATINA

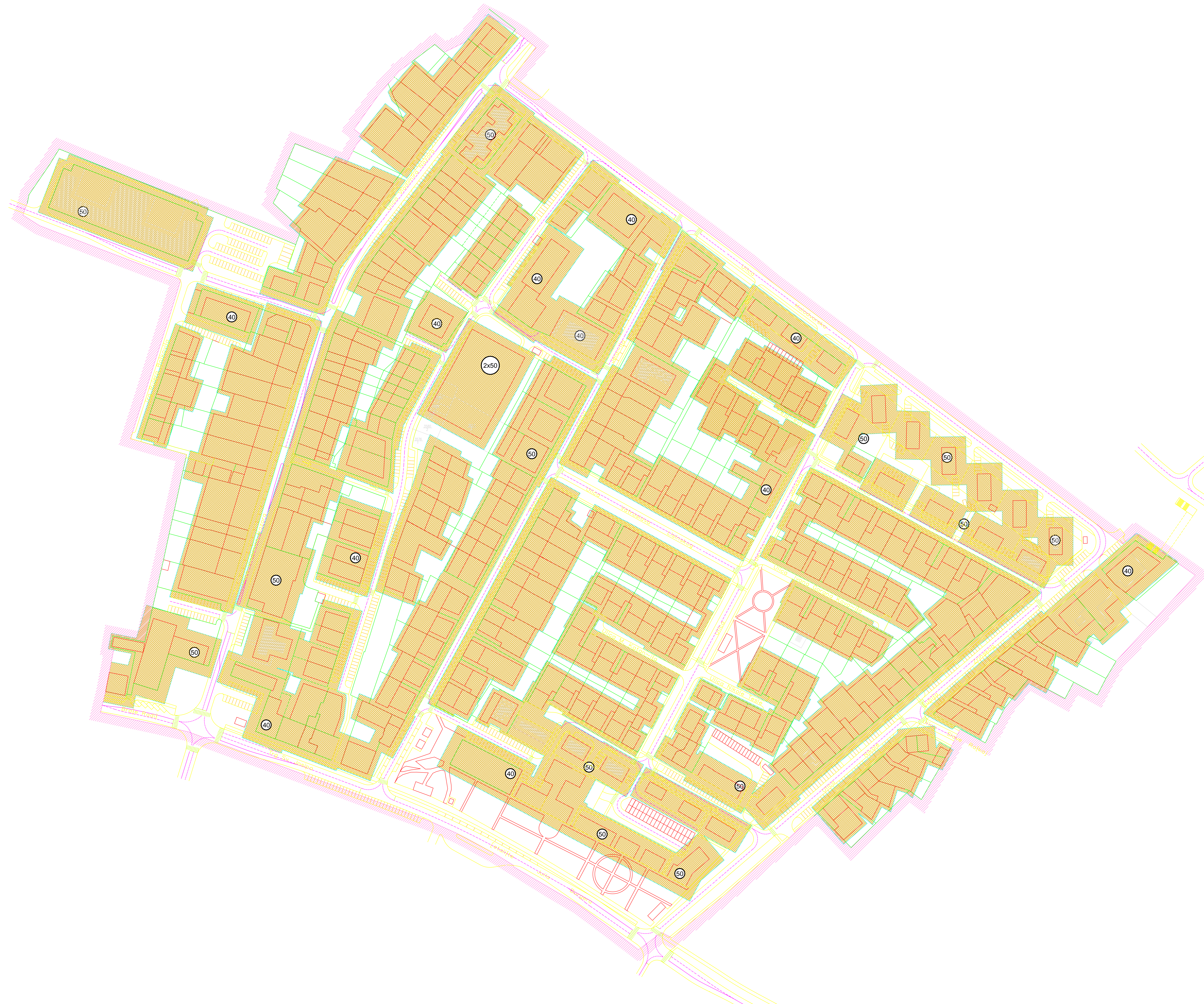
DETALJNI PLAN UREĐENJA "CENTAR"


PRIKAZ RUŠEVINA URBANE POVRŠINE I MREŽA SKLONIŠTA



MJ 1 : 1000

LIST BR. : 7.



-  POVRŠINA POD RUŠEVINAMA
-  SKLONIŠTA DOPUNSKE ZAŠTITE SA OZNAKOM KAPACITETA

 ZAVOD ZA PROSTORNO PLANIRANJE D.D. OSIJEK
Vijenac Paje Kolarija 5a Tel. (031) 23-077

| | | | |
|-------------------------|---|-----------------|----------|
| NARUČITELJ PLANA | GRAD SLATINA | | |
| NAZIV PLANA | DETALJNI PLAN UREĐENJA "CENTAR" | | |
| NAZIV GRAFIČKOG PRILOGA | PRIKAZ RUŠEVINA URBANE POVRŠINE I MREŽA SKLONIŠTA | | |
| BROJ PLANA | 92/96 | MJERILO 1:1000 | LIST BR. |
| DATUM IZRADA | srpanj 1998. | DATUM DONOŠENJA | 7. |
| KOORDINATOR | ZVONIMIR TUČAKOVIĆ dipl. ing. arh. DANIJELA ĐOALTO dipl. ing. arh. | | |
| ODGOVORNI PLANER | ZVONIMIR TUČAKOVIĆ dipl. ing. arh. DANIJELA ĐOALTO dipl. ing. arh. | | |
| GRAFIČKA OBRADA | KAMILO MLINAREVIĆ grad. teh. | | |