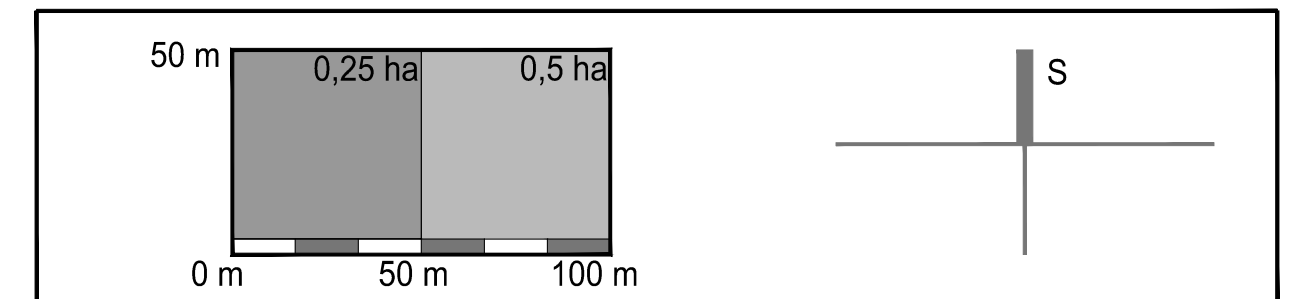
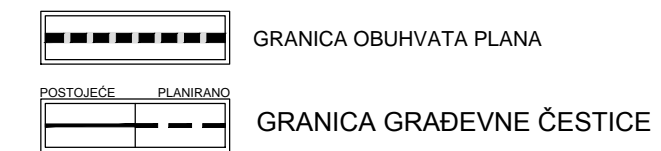


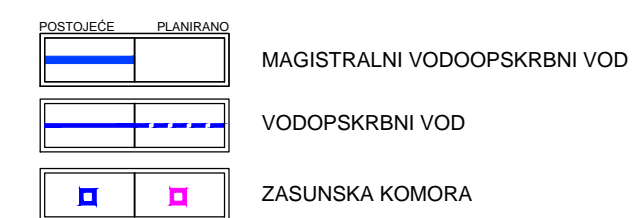
# URBANISTIČKI PLAN UREĐENJA LIPIK, SLATINA



## 0. GRANICE

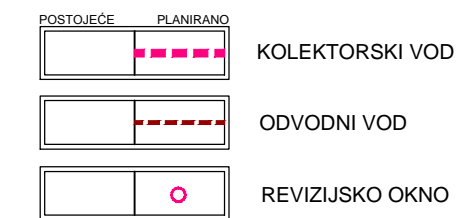


## 1. VODOOPSKRBA

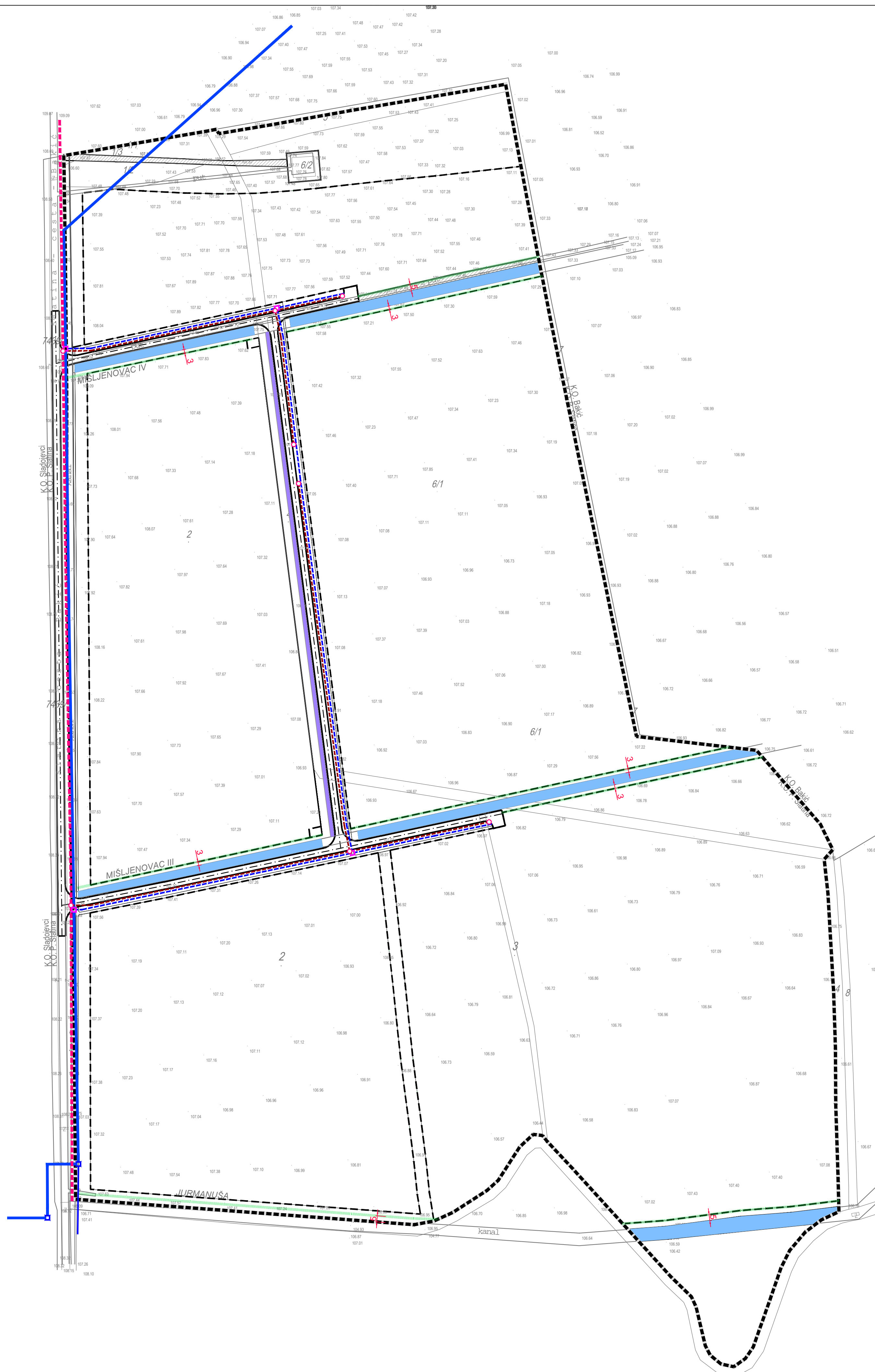
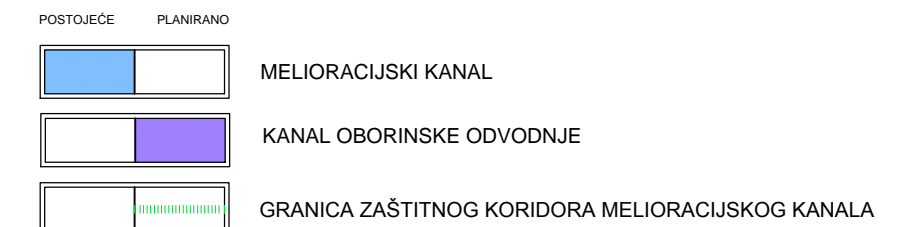


## 2. ODVODNJA

### ODVODNJA OTPADNIH I SANITARNIH VODA



### ODVODNJA OBORINSKIH VODA



Županija: VIROVITIČKO-PODRAVSKA ŽUPANIJA		Općina: GRAD SLATINA	
Naziv prostornog plana: URBANISTIČKI PLAN UREĐENJA LIPIK, SLATINA			
Naziv kartografskog prikaza: PROMETNA, ULIČNA I KOMUNALNA INFRASTRUKTURNA MREŽA VODOOPSKRBA I ODVODNJA			
Broj kartografskog prikaza: 2.C		Mjerilo kartografskog prikaza: 1 : 2 000	
Odluka o izradi plana : "Službeni glasnik" Grada Slatine br. 10/13		Odluka predstavničkog tijela o donošenju plana : "Službeni glasnik" Grada Slatine br. 1/15	
Javna rasprava (datum objave): Večernji list, 08.12.2014.		Javni uvid održan od: 16.12.2014. do: 14.01.2015.	
Pečat tijela odgovornog za provođenje javne rasprave:		Odgovorna osoba za provođenje javne rasprave:  Ivan Roštaš, prof.	
Pravna osoba/tijelo koje je izradilo plan:  ZAVOD ZA PROSTORNO PLANIRANJE, d.d. OSIJEK	Pečat pravne osobe koja je izradila plan:	Odgovorna osoba :  Krunoslav Lipić, dipl.ing.arh.	
Odgovorni voditelj:  Sandra Horvat, dipl.ing.arh.			
Stručni tim u izradi plana: 1. Sandra Horvat, dipl.ing.arh. 2. Vlado Sudar, dipl.ing.građ. 3. Ivica Bugaric, dipl.ing.građ. 4. Ljubica Majcan-Korkutovic, dipl.turizm. 5. Stjepan Stakor, dipl.ing.kult.tehn.		6. Stojan Stokjovic, dipl.iur. 7. Tomislav Fiata, grad.teh.nis.	
Pečat predstavničkog tijela:		Predsjednik predstavničkog tijela:  Robertino Repić, univ.spec.šum.	
Istovjetnost ovog prostornog plana s izvornikom ovjerava:		Pečat nadležnog tijela:	