




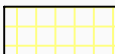
MJ 1:5000

PROSTORNI PLAN UREĐENJA OPĆINE ŠPIŠIĆ BUKOVICA II. IZMJENE I DOPUNE

4. GRAĐEVINSKA PODRUČJA NASELJA 4.4. GRAĐEVINSKO PODRUČJE NASELJA NOVI ANTUNOVAC

Županija:	VIROVITIČKO-PODRAVSKA	
Općina:	ŠPIŠIĆ BUKOVICA	
Naziv prostornog plana:	PROSTORNI PLAN UREĐENJA OPĆINE	
Naziv kartografskog prikaza:	4.4. GRAĐEVINSKO PODRUČJE NASELJA NOVI ANTUNOVAC	
Broj kartografskog prikaza:	4.4.	Mjerilo kartografskog prikaza: 1: 5 000
Odluka o izradi II Izmjena i dopuna PPUO Špišić Bukovica (službeno glasilo): Službeni vjesnik Općine Špišić Bukovica broj 8/13	Odluka predstavničkog tijela o donošenju plana (službeno glasilo): Službeni vjesnik Općine Špišić Bukovica broj 5/14	
Javna rasprava (datum objave): 14.04.2014. god.	Javni uvid održan od: 21.04.2014. god. do: 05.05.2014. god.	
Pečat tijela odgovornog za provođenje javne rasprave:	Odgovorna osoba za provođenje javne rasprave: IVAN LULIĆ (ime, prezime i potpis)	
Suglasnost župana na plan prema članku 98. Zakona o prostornom uređenju i gradnji (NN br. 76/07, 38/09, 55/11, 90/11, 50/12, 55/12) i čl. 188. Zakona o prostornom uređenju (NN br. 153/13)		
Broj suglasnosti KLASA: 350-02/14-01/14 URBROJ: 2189/1-02-14-2 datum: Virovitica, 11.srpnja 2014 .god.		
Pravna osoba/tijelo koje je izradilo plan: VTC-PROJEKT d.o.o. VIROVITICA		
Pečat pravne osobe/tijela koje je izradilo plan:	Odgovorna osoba: ŽELJKO LOVREKOVIĆ, dipl.inž.građ. (ime, prezime i potpis)	
Odgovorni voditelj:	DAMIR KOVAČEVIĆ, dipl.inž.arh. (ime, prezime i potpis)	
Stručni tim u izradi plana: 1. DAMIR KOVAČEVIĆ, dipl.inž.arh. 2. ĐURDICA MARBAH-BARTONIČEK, dipl.inž.arh.	3. ŽELJKO LOVREKOVIĆ, dipl.inž.građ. 4. BRANIMIR BUKVIĆ, dipl.inž.građ.	
Pečat predstavničkog tijela:	Predsjednik predstavničkog tijela: TIHOMIR MAJSTOROVIĆ (ime, prezime i potpis)	
Istovjetnost ovog prostornog plana s izvornikom ovjerava: (ime, prezime i potpis)	Pečat nadležnog tijela:	

TUMAČ PLANSKOG ZNAKOVLJA

-  GRAĐEVINSKO PODRUČJE NASELJA
-  GRAĐEVINSKO PODRUČJE - NEIZGRAĐENI DIO
- IZDVOJENO GRAĐEVINSKO PODRUČJE
-  GROBLJE
- ZONE UNUTAR GRAĐEVINSKOG PODRUČJA NASELJA
-  STAMBENA NAMJENA