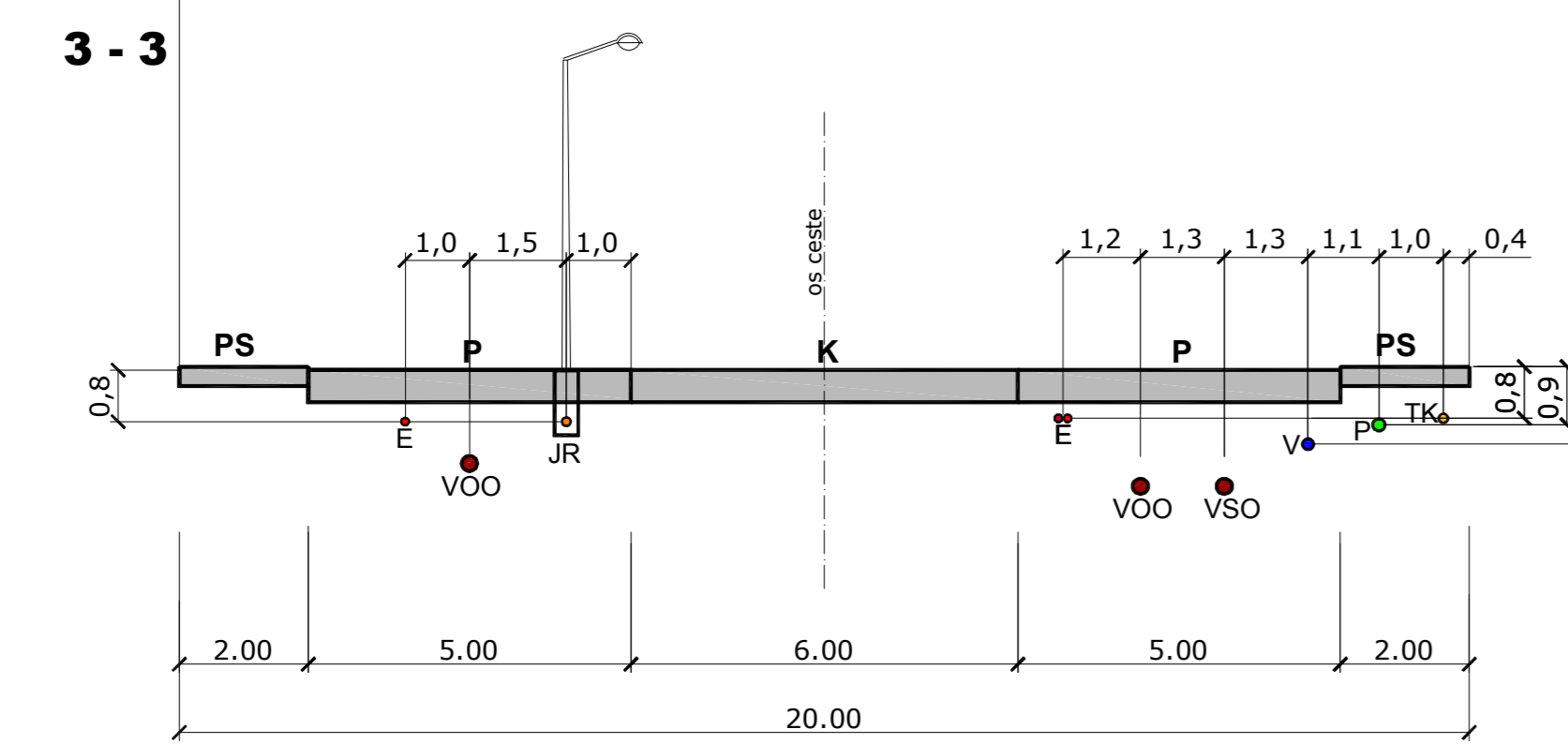
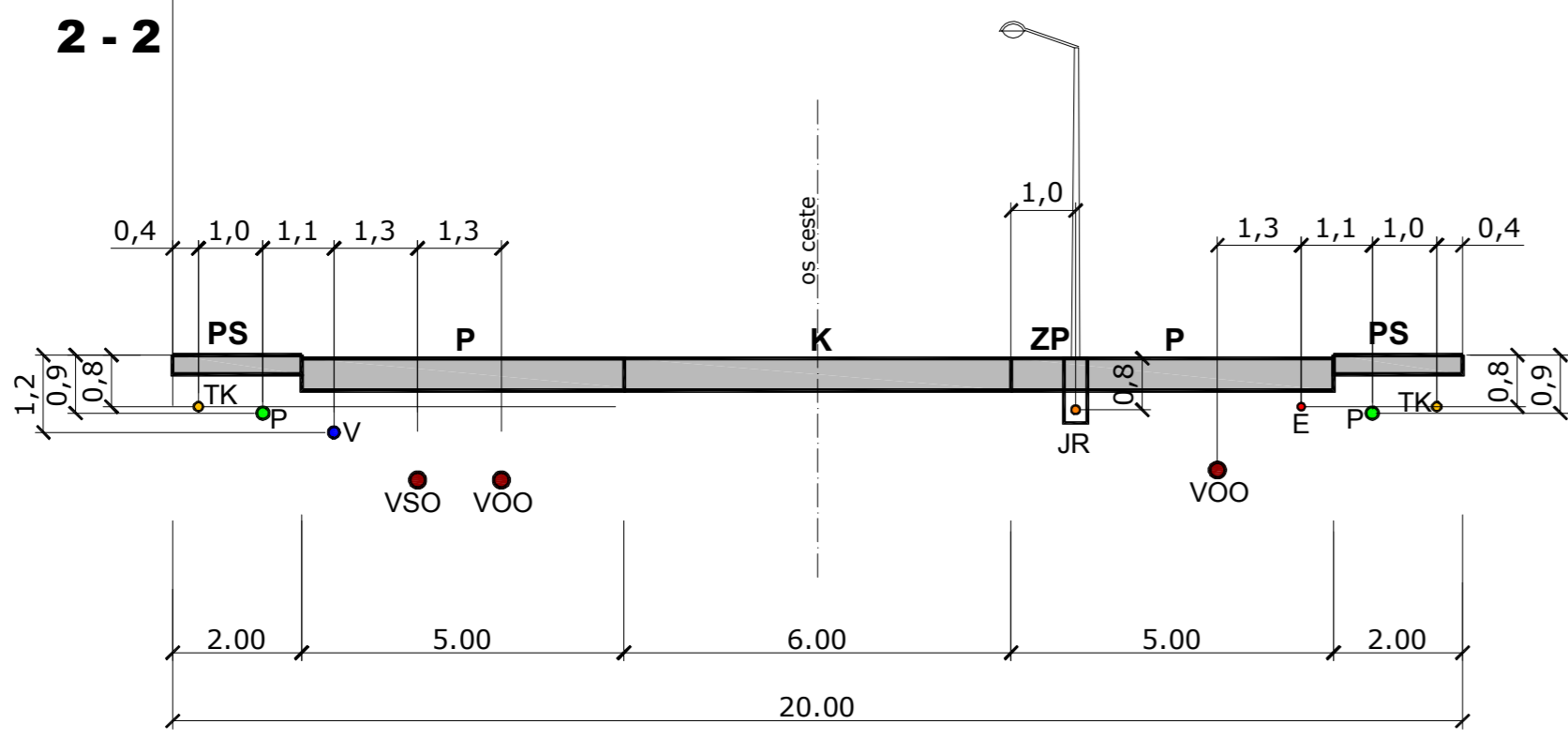
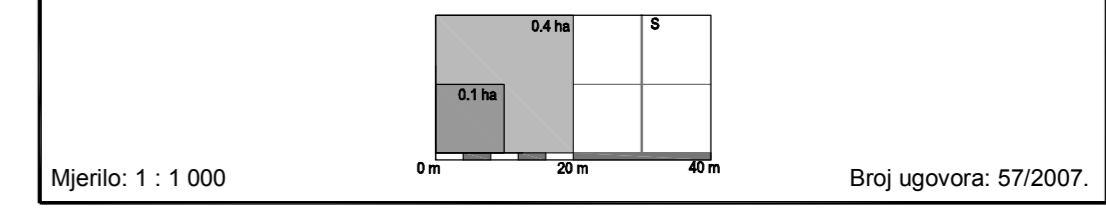


KARAKTERISTIČNI POPREČNI PRESJECI PLANIRANIH CESTA-ULICA
S ORIJENTACIJSKIM POLOŽAJEM VODOVA KOMUNALNE INFRASTRUKTURE
MJ 1:100



**URBANISTIČKI PLAN
UREĐENJA
"ŠPORTSKO-REKREACIJSKI CENTAR"**
2A. PROMETNA, ULIČNA I KOMUNALNA
INFRASTRUKTURNA MREŽA
PROMET



- TUMAC PLANSKOG ZNAKOVLJA**
- 0. GRANICE**
- GRANICA OBLUHATA URBANISTIČKOG PLANA UREĐENJA
 - GRANICA GRAĐEVINSKOG PODRUČJA NASELJA ORAHOVICA
- 1. PROMETNE POVRŠINE**
- ODNAKA CESTE
 - ULIČNI KORIDOR
 - OS KOLNIKA
 - RUB KOLNIKA
 - PARKIRALIŠTE
 - PJEŠAČKE POVRŠINE
 - ORIJENTACIJSKI OZNAČENE PJEŠAČKE POVRŠINE
 - BICIKLISTIČKE POVRŠINE
 - KOLNO-BICIKLISTIČKE POVRŠINE
 - ZELENE POVRŠINE
 - VOCNE POVRŠINE

| | |
|--|---|
| Županije: VIROVITIČKO-PODRAVSKA ŽUPANIJA | |
| Općina: GRAD ORAHOVICA | |
| Nacrt prostornog plana: URBANISTIČKI PLAN UREĐENJA "ŠPORTSKO-REKREACIJSKI CENTAR" | |
| Nacrt kartografskog prikaza: PROMETNA, ULIČNA I KOMUNALNA INFRASTRUKTURNA MREŽA PROMET | |
| Broj kartografskog prikaza: 2A. | Mjerilo kartografskog prikaza: 1 : 1000 |
| Program mjera za unapređenje stanja u prostoru: "Športarski centar" - Gradska Orahovica, br. 505, I 2007. | Ostala predviđena područja s određenoj planu: "Športarski centar" - Gradska Orahovica, br. 505. |
| Javna rasprava: Grad Slavonije od 29.06.2009. | Javni rad odobren: 08.08.2009. |
| Podatni list odgovoran za provođenje javne rasprave: | Odgovorna osoba za provođenje javne rasprave: ZVONKO NAD, dipl.ing. |
| Prisna osoba/težnik koji je izradio plan: ZAVOD ZA PROSTORNO PLANIRANJE d.d. OSJEK | Podatni list odgovoran za izradu plana: Direktor: KRUNOSLAV LUPIC dipl.ing. arh. |
| Odgovorni voditelj: VANESA BOLF, dipl.ing. arh. | |
| Stručni tim u izradi plana: 1. VANESA BOLF, dipl.ing. arh. 2. VLADO STIDJAN, dipl.ing. grad. 3. BERKO STIDJAN, dipl.ing. grad. 4. IVICA BUKARIĆ, dipl.ing. grad. 5. STJEPAN STANČIĆ, dipl.ing. grad. 6. LARIČKA MALJAN-KORUŠEVIĆ, dipl.ing. grad. 7. ZDANKO OREŠKOVIĆ, dipl.ing. grad. | 8. STJEPAN STIDJAN, dipl.ing. grad. 9. STJEPAN PRINAVIĆ, dipl.ing. grad. 10. IVANA PAVLOVIĆ, grad.ing. arh. 11. 12. 13. 14. |
| Podatni list odgovoran za izradu plana: ZVONIMIR VARGA | Podatni list odgovoran za izradu plana: ZVONIMIR VARGA |
| ZAVOD ZA PROSTORNO PLANIRANJE d.d. OSJEK 31000 OSJEK, VIŠIJSKI PLACI KOLARIĆA 5a TEL: 031/228-100 FAX: 031/211-484 E-MAIL: upred@zpp.hr | |



- K - kolnik
- P - parkiralište
- PS - pješačka staza
- ZP - zeleni pojas
- TK - telekomunikacijski kabel
- E - koridor električnih energetskih vodova
- JR - javna rasprava
- P - plinovod
- V - vodovod
- VSO - vod sanitarne odvodnje
- VOO - vod oborinske odvodnje

