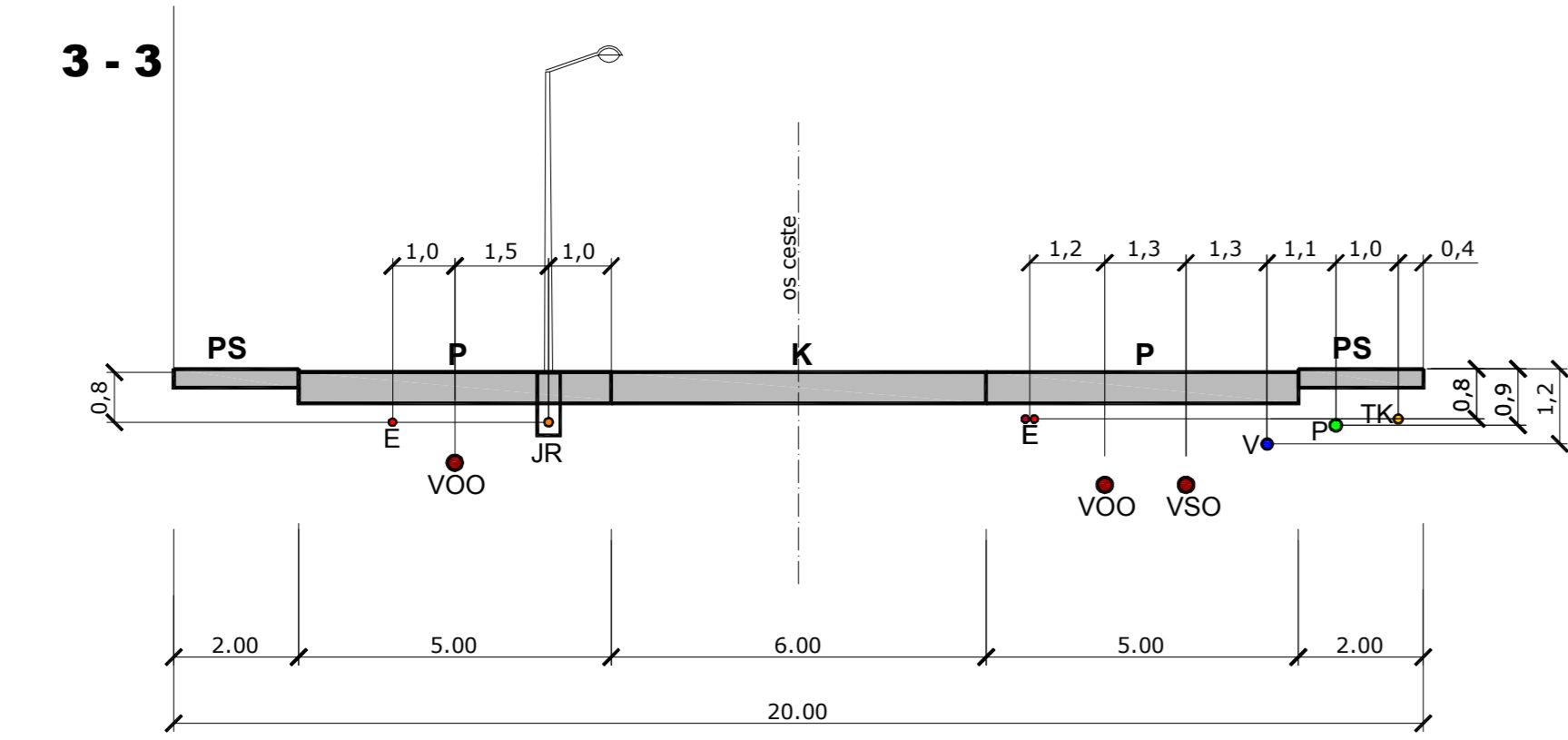
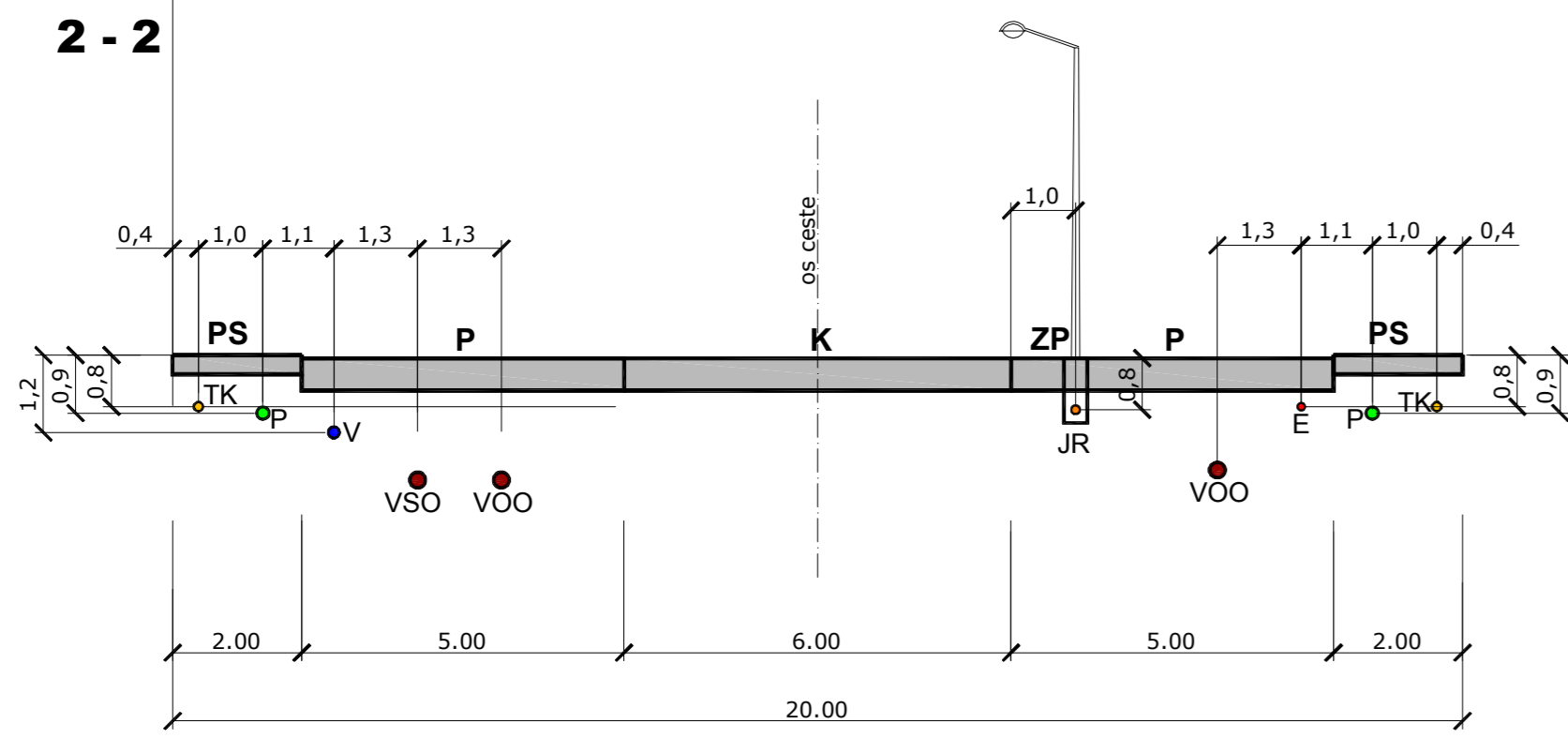


KARAKTERISTIČNI POPREČNI PRESJECI PLANIRANIH CESTA-ULICA
S ORIJENTACIJSKIM POLOŽAJEM VODOVA KOMUNALNE INFRASTRUKTURE
MJ 1:100



URBANISTIČKI PLAN UREĐENJA
"ŠPORTSKO-REKREACIONI CENTAR"

2E. PROMETNA, ULIČNA I KOMUNALNA
INFRASTRUKTURNA MREŽA
VODOOPSKRBA I ODVODNJA OTPADNIH,
SANITARNIH I OBORINSKIH VODA

Mjerilo: 1 : 1 000 Broj ugovora: 57/2007.

TUMAC PLANSKOG ZNAKOVILJA

0. GRANICE

- GRANICA OBLUHATA URBANISTIČKOG PLANA UREĐENJA
- GRANICA GRAĐEVINSKOG PODRUČJA NASELJA ORAHOVICA

1. VODOOPSKRBA

- MAGISTRALNI VODOOPSKRBNI VOD
- VODOOPSKRBNI VOD
- SEKUNDARNI VOD
- ZASUŠNA KOMORA

2. ODVODNJA OTPADNIH I SANITARNIH VODA

- KOLEKTOR
- ODVODNI VOD
- REVIJSKO OKNO

3. ODVODNJA OBORINSKIH VODA

- VOD OBORINSKE ODVODNJE - ZATVOREN
- REVIJSKO OKNO
- OS KANALA OBORINSKE ODVODNJE
- LULEVINA GRAĐEVINA
- NADEVDIŠNJE (ZATVARANJE) VODOTOKA HERCEGOVAC
- VODNE POVRŠINE

Županija: VIROVITIČKO-PODRAVSKA ŽUPANIJA
Općina: GRAD ORAHOVICA

Naziv prostornog plana: URBANISTIČKI PLAN UREĐENJA "ŠPORTSKO-REKREACIONI CENTAR"

Plan: PROMETNA, ULIČNA I KOMUNALNA INFRASTRUKTURNA MREŽA VODOOPSKRBA I ODVODNJA OTPADNIH, SANITARNIH I OBORINSKIH VODA

Mjerilo: 1 : 1 000

Program mjera za uređenje starije u prostoru: "Športsko-rekreacioni centar" - Grad Orahovica, br. 505, I 2007.

Plan: OŠUKA PREDSTAVNIČKOG TIPIKA O DODJELI PLANA: "Športsko-rekreacioni centar" - Grad Orahovica, br. 505, I 2007.

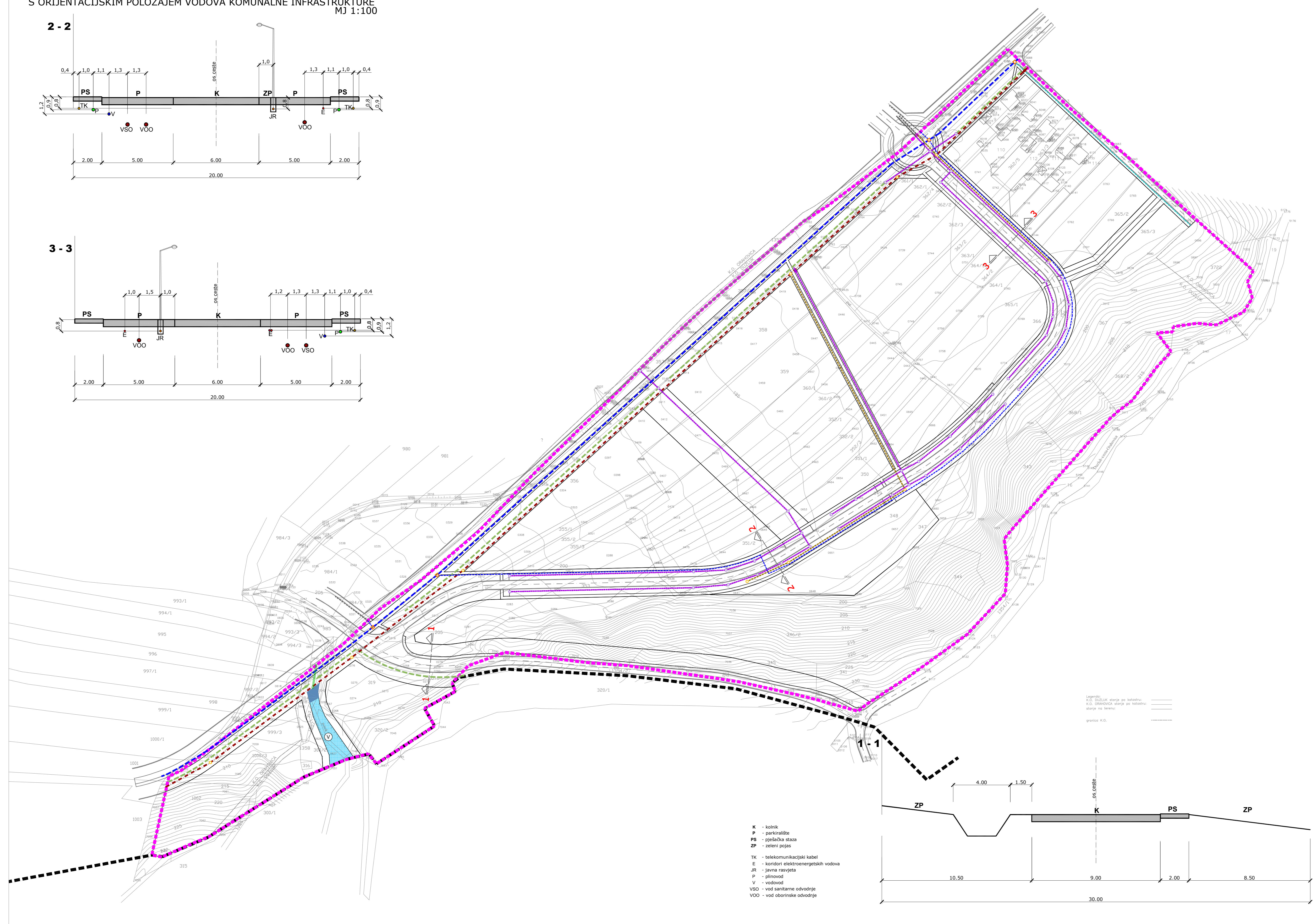
Datum rasprave: Grad Orahovica, od 20.06.2009.

Podatnik: ZAVOD ZA PROSTORNO PLANIRANJE d.d. OSUJEK

Projektni predstavnici: VANESA BOLJ, dipl. ing. arh.

Proječni predstavnici: ZVONIMIR VARGA

ZAVOD ZA PROSTORNO PLANIRANJE d.d. OSUJEK
31000 OSUJEK
TEL: 030/208-100 FAX: 030/201-484 E-MAIL: upred@osujek.hr



- K - kolnik
- P - parkiralište
- PS - pešačka staza
- ZP - zeleni pojas
- TK - telekomunikacijski kabel
- E - koridor električnih vodova
- JR - javna rasvjeta
- P - plinovod
- V - vodovod
- VSO - vod sanitarne odvodnje
- VOO - vod oborinske odvodnje

