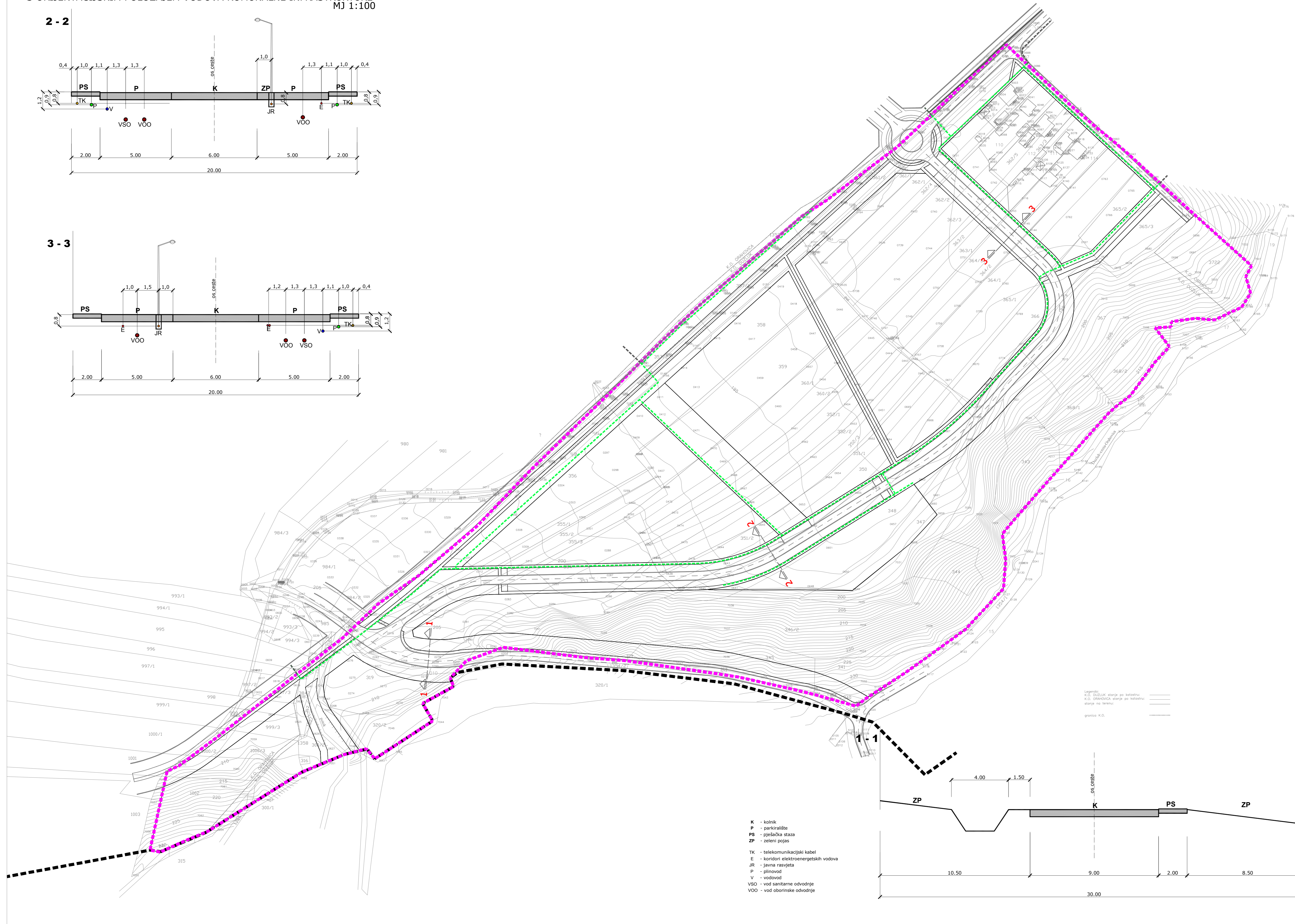
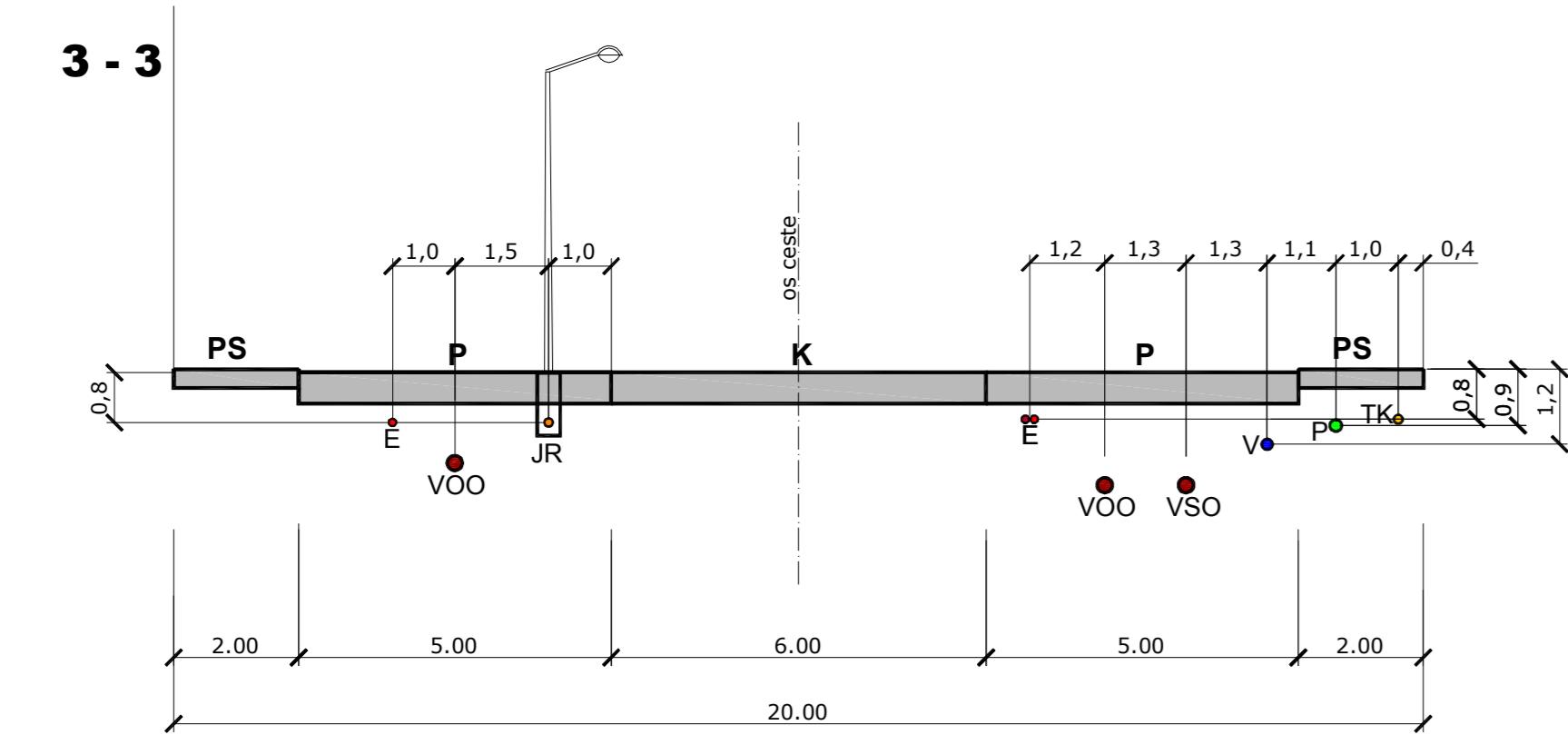
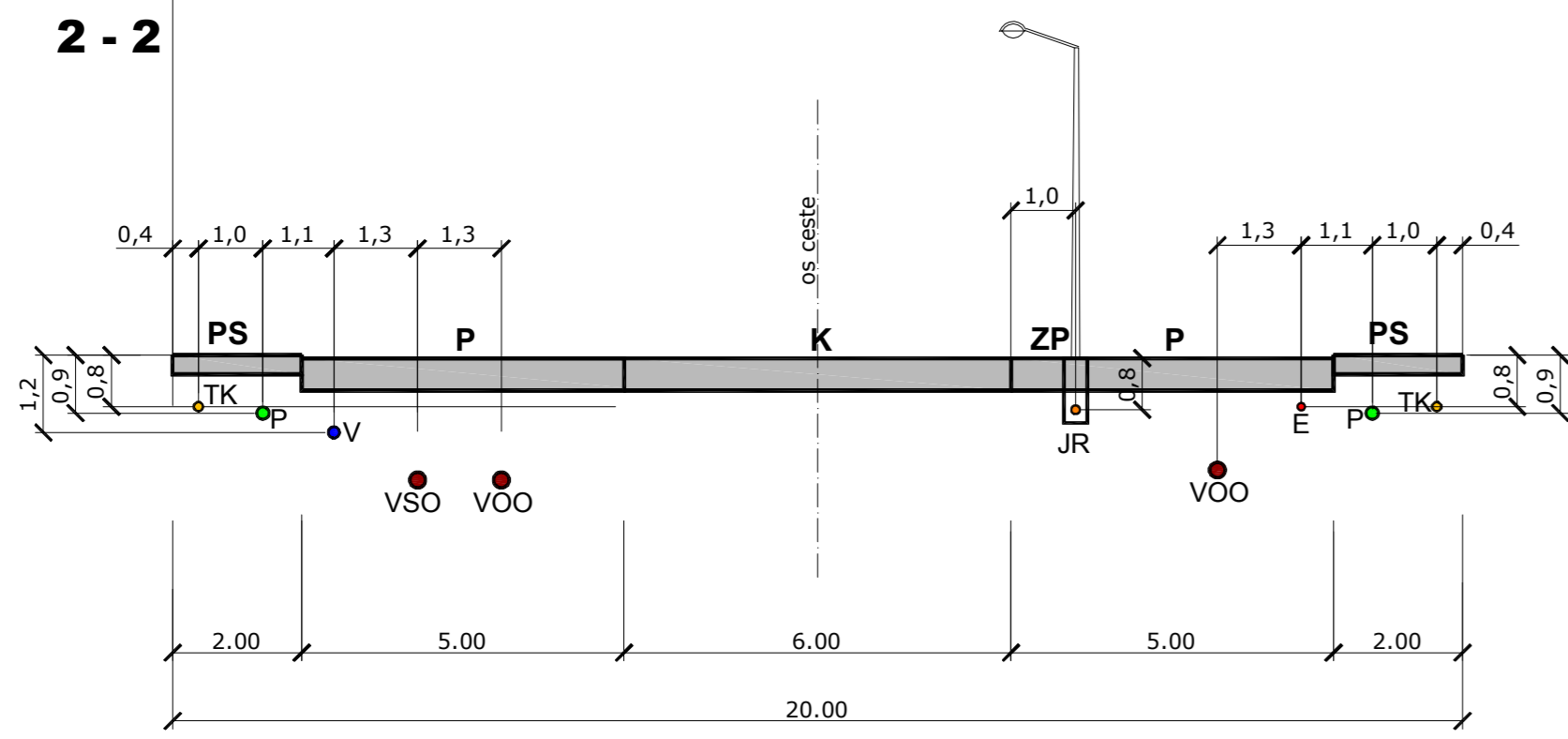


KARAKTERISTIČNI POPREČNI PRESJECI PLANIRANIH CESTA-ULICA
S ORIJENTACIJSKIM POLOŽAJEM VODOVA KOMUNALNE INFRASTRUKTURE
MJ 1:100



- K - kolnik
- P - parkiralište
- PS - pešačka staza
- ZP - zeleni pojas
- TK - telekomunikacijski kabel
- E - koridor električnih vodova
- JR - javna rasvjeta
- P - plinovod
- V - vodovod
- VSO - vod sa stalne odvodnje
- VOO - vod oborinske odvodnje

URBANISTIČKI PLAN UREĐENJA
"ŠPORTSKO-REKREACIJSKI CENTAR"

2C. PROMETNA, ULIČNA I KOMUNALNA INFRASTRUKTURNA MREŽA PLINOOPSKRBA

Mjerilo: 1 : 1 000

Broj ugovora: 57/2007.

TUMAC PLANSKOG ZNAKOVILJA

0. GRANICE

- GRANICA OBLUHATA URBANISTIČKOG PLANA UREĐENJA
- GRANICA GRAĐEVINSKOG PODRUČJA NASELJA ORAHOVICA

1. PLINOOPSKRBA

- LOKALNI (DISTRIBUCIJSKI) ST PLINOVOD

Županija: Općina:	VIROVITIČKO-PODRAVSKA ŽUPANIJA GRAD ORAHOVICA	
Naziv prostornog plana:	URBANISTIČKI PLAN UREĐENJA "ŠPORTSKO-REKREACIJSKI CENTAR"	
Naziv kartografskog prikaza:	PROMETNA, ULIČNA I KOMUNALNA INFRASTRUKTURNA MREŽA PLINOOPSKRBA	
Broj kartografskog prikaza:	2C.	Mjerilo kartografskog prikaza: 1 : 1000
Program mjera za unapređenje stanja u prostoru:	"Športarski plan"	Ostala predviđena mjera o određenoj planu:
Javna rasprava:	Grad Slavonije od 29.06.2009.	Javna rasprava:
Podatci o odgovornosti za provedbu javne rasprave:	Odgovorna osoba za provedbu javne rasprave:	
Prisna osoba/obitelj koja je izradila plan:	Podatci pravne osobe koja je izradila plan:	Direktor:
ZAVOD ZA PROSTORNO PLANIRANJE d.d. OSUJEK	KRUNOSLAV LUPIC dipl. ing. arh.	
Odgovorni voditelj:	VANESA BOLF, dipl. ing. arh.	
Stručni tim u izradi plana:	<ol style="list-style-type: none"> 1. VANESA BOLF, dipl. ing. arh. 2. VLADO BUDJAN, dipl. ing. grad. 3. BERKO STRANČIĆ, dipl. ing. stroj. 4. IVICA BUKARIĆ, dipl. ing. grad. 5. STJEPAN STANKIĆ, dipl. ing. građ. inž. 6. LARIČKA MAJČAN-KORUPOVIĆ, dipl. inženj. 7. ZDANKO ČREŠKOVIĆ, dipl. ing. stroj. 8. STJAN STJOKOVIĆ, dipl. inž. 9. ZR. STJEPAN PRINAVIĆ, dipl. inženj. 10. IVANA PAVLOVIĆ, građ. inž. inž. 11. 12. 13. 14. 	
Podatci predviđenog tijeka:	Predviđeni predstavljeni tijek:	
Ispravnost ovog prostornog plana s izvornikom odjela:	Podatci nadležnog tijeka:	
ZAVOD ZA PROSTORNO PLANIRANJE d.d. OSUJEK 31000 OSUJEK, VIŠIČAC PUNE KOLARICA 5a TEL: 037/228-100 FAX: 037/211-484 E-MAIL: upred@osujek.hr		