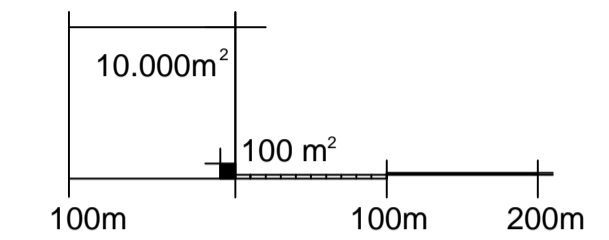
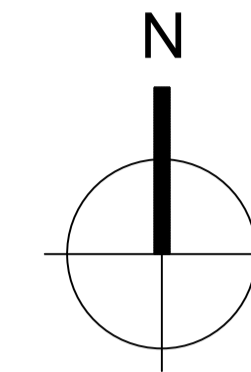
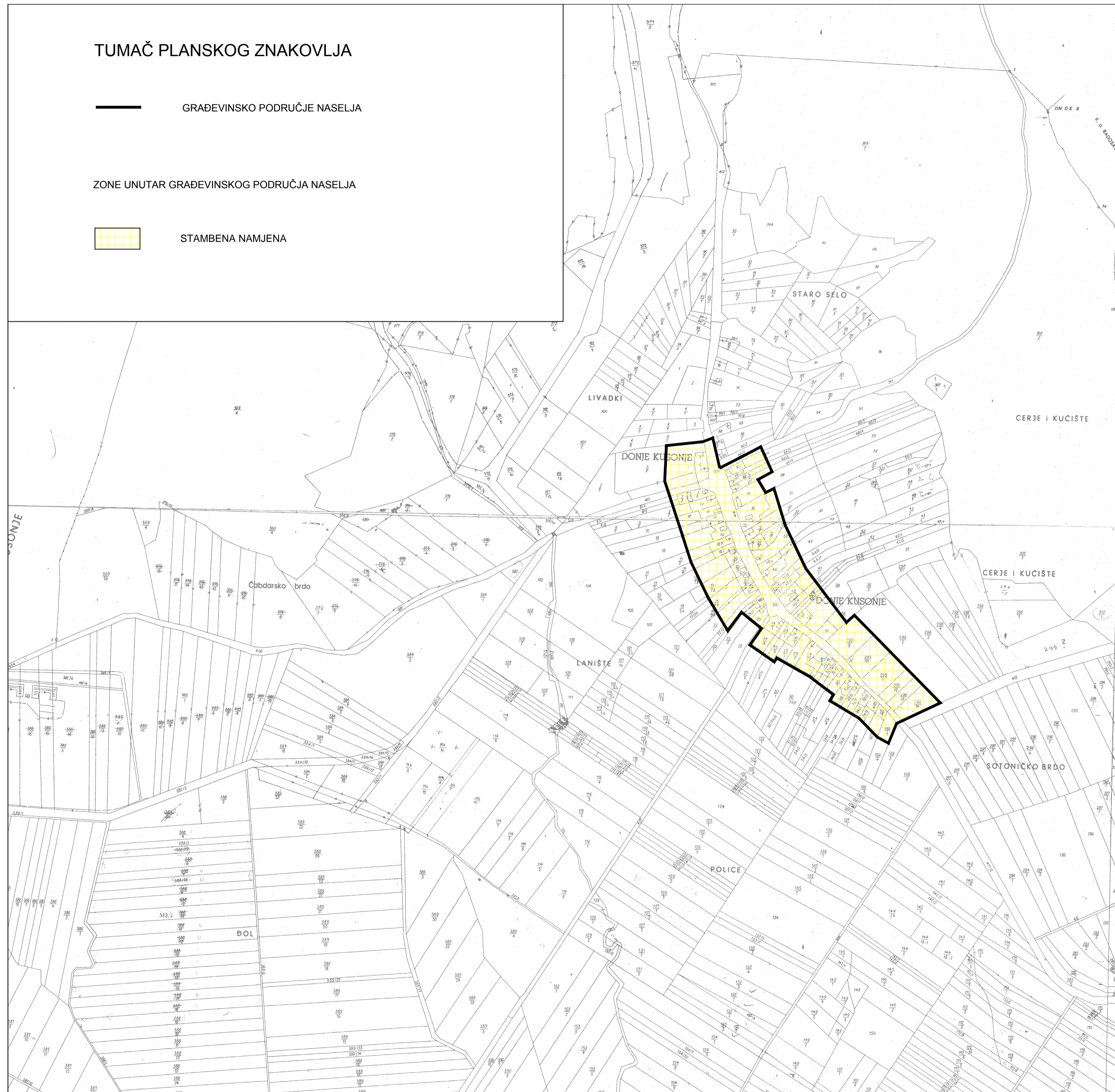


TUMAČ PLANSKOG ZNAKOVLJA

— GRAĐEVINSKO PODRUČJE NASELJA

ZONE UNUTAR GRAĐEVINSKOG PODRUČJA NASELJA

▨ STAMBENA NAMJENA



MJ 1:5000

PROSTORNI PLAN UREĐENJA
OPĆINE VOČIN
IZMJENE I DOPUNE



4. GRAĐEVINSKA PODRUČJA NASELJA
4.5. GRAĐEVINSKO PODRUČJE NASELJA
DONJE KUSONJE

Županija:	VIROVITIČKO-PODRAVSKA	
Općina:	VOČIN	
Naziv prostornog plana:	PROSTORNI PLAN UREĐENJA OPĆINE IZMJENE I DOPUNE	
Naziv kartografskog prikaza:	GRAĐEVINSKO PODRUČJE NASELJA DONJE KUSONJE	
Broj kartografskog prikaza:	4.5.	Mjerilo kartografskog prikaza: 1: 5 000
Odluka o izradi Izmjena i dopuna Prostornog plana uređenja općine Voćin (službeno glasilo): SLUŽBENI GLASNIK OPĆINE VOČIN broj 4/10	Odluka predstavničkog tijela o donošenju plana (službeno glasilo): SLUŽBENI GLASNIK OPĆINE VOČIN broj 3/12	
Javna rasprava (datum objave): 14.11.2011. god.	Javni uvid održan od: 21.11.2011. god. do: 05.12.2011. god.	
Pečat tijela odgovornog za provođenje javne rasprave: 14.11.2011. god.	Odgovorna osoba za provođenje javne rasprave: <u>PREDRAG FILIĆ</u> (ime, prezime i potpis)	
Suglasnost na plan prema članku 98. Zakona o prostornom uređenju i gradnji ("Narodne novine" broj 76/07, 38/09, 55/11, 90/11) broj suglasnosti KLASA: 350-02/12-01/06 URBROJ: 2189/1-02-12-4 datum: 22.svibnja 2012. god		
Pravna osoba koja je izradila plan: VTC-PROJEKT D.O.O. VIROVITICA		
Pečat pravne osobe koja je izradila plan:	Odgovorna osoba: <u>ŽELJKO LOVREKOVIĆ, dipl.inž.grad.</u> (ime, prezime i potpis)	
Odgovorni voditelj izrade Plana: DAMIR KOVAČEVIĆ, dipl.inž.arh.		
Stručni tim u izradi plana: 1. DAMIR KOVAČEVIĆ, dipl.inž.arh. 2. ĐURĐICA MARBAH-BARTONIČEK, dipl.inž.arh. 3. ŽELJKO LOVREKOVIĆ, dipl.inž.grad.		
4. MIROSLAV BOBANAC, dipl.inž.el. 5. MIROSLAV KOLESARIĆ, dipl.inž.stroj.		
Pečat predstavničkog tijela:	Predsjednik predstavničkog tijela: <u>JOZA JAKOVIĆ</u> (ime, prezime i potpis)	
Istovjetnost ovog prostornog plana s izvornikom ovjerava:	Pečat nadležnog tijela: <u>(ime, prezime i potpis)</u>	