


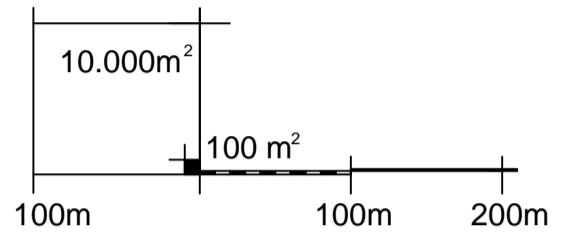
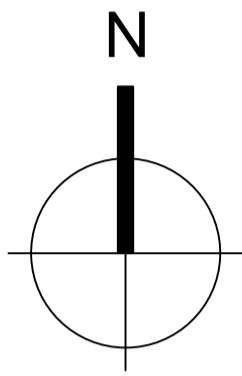


**TUMAČ PLANSKOG ZNAKOVLJA**

-  GRAĐEVINSKO PODRUČJE NASELJA
-  GRAĐEVINSKO PODRUČJE NASELJA - neizgrađeni - uređeni dio
- ZONE UNUTAR GRAĐEVINSKOG PODRUČJA NASELJA**
-  STAMBENA NAMJENA



**MJ 1:5000**

**PROSTORNI PLAN UREĐENJA  
OPĆINE LUKAČ  
III. IZMJENE I DOPUNE**



**4. GRAĐEVINSKA PODRUČJA NASELJA  
4.6. GRAĐEVINSKO PODRUČJE NASELJA KAPELA DVOR**

Županija:	VIROVITIČKO-PODRAVSKA	
Općina:	LUKAČ	
Naziv prostornog plana:	PROSTORNI PLAN UREĐENJA OPĆINE - III. IZMJENE I DOPUNE	
Naziv kartografskog prikaza:	GRAĐEVINSKO PODRUČJE NASELJA KAPELA DVOR	
Broj kartografskog prikaza:	4.6.	Mjerilo kartografskog prikaza: 1:5 000
Odluka o izradi III. Izmjena i dopuna PPUO Lukač (službeno glasilo): "Službeni vjesnik" Općine Lukač broj 02/16. i 04/16.	Odluka predstavničkog tijela o donošenju plana (službeno glasilo): "Službeni vjesnik" Općine Lukač broj 3/17.	
Javna rasprava (datum objave): 19.12.2016.god.	Javni uvid održan od: 28.12.2016.god. do: 09.01.2017.god.	
Pečat tijela odgovornog za provođenje javne rasprave:	Odgovorna osoba za provođenje javne rasprave:  ĐURO BUKVIĆ (ime, prezime i potpis)	
Pravna osoba/tijelo koje je izradilo plan:	VTC-PROJEKT D.O.O. VIROVITICA	
Pečat pravne osobe/tijela koje je izradilo plan:	Odgovorna osoba:  ŽELJKO LOVREKOVIĆ, dipl.inž.grad. (ime, prezime i potpis)	
	Odgovorni voditelj:  DAMIR KOVAČEVIĆ, dipl.inž.arh. (ime, prezime i potpis)	
Stručni tim u izradi plana:	3. ŽELJKO LOVREKOVIĆ, dipl.inž.grad. 4. BRANIMIR BUKVIĆ, dipl.inž.grad.	
1. DAMIR KOVAČEVIĆ, dipl.inž.arh. 2. ĐURĐICA MARBAH-BARTONIČEK, dipl.inž.arh.		
Pečat predstavničkog tijela:	Predsjednik predstavničkog tijela:  TOMISLAV ŽIVKOVIĆ (ime, prezime i potpis)	
Istovjetnost ovog prostornog plana s izvornikom ovjerava:	Pečat nadležnog tijela:  (ime, prezime i potpis)	