





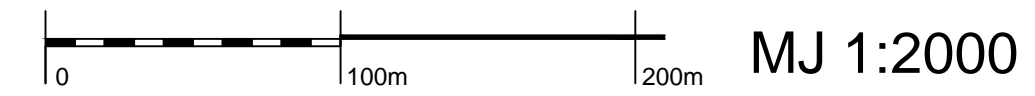
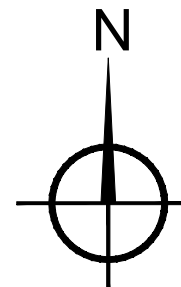


TUMAČ PLANSKOG ZNAKOVLJA

-  OBUHVAT UPU-A
-  GRANICA GRADEVNE ČESTICE
-  ZAŠTITNI KORIDOR POSTOJEĆEG MAGISTRALNOG PLINOVODA
(širina koridora je 60 m, 30 m obostrano od osi plinovoda)
-  INUNDACIJSKI POJAS
(širina 5 m)
-  PREPARCELACIJA
-  ARHEOLOŠKI POJEDINAČNI LOKALITET- KOPNENI



URBANISTIČKI PLAN UREĐENJA
ODBOJ JUG



3.UVJETI KORIŠTENJA I ZAŠTITE PROSTORA

Županija:	VIROVITIČKO-PODRAVSKA
Općina:	SUHOPOLJE
Naziv prostornog plana:	URBANISTIČKI PLAN UREĐENJA ODBOJ JUG
Naziv kartografskog prikaza:	UVJETI KORIŠTENJA I ZAŠTITE PROSTORA
Broj kartografskog prikaza:	3.
Mjerilo kartografskog prikaza:	1: 2 000
Odluka o izradi Urbanističkog plana uređenja Odboj jug SLUŽBENI VJESNIK Općine Suhopolje broj 1/08	Odluka predstavničkog tijela o donošenju plana (službeno glasilo): SLUŽBENI GLASNIK Općine Suhopolje broj 2/09
Javna rasprava (datum objave): 21.08.2008. god.	Javni uvid održan: od 30.08.2008. god. do 28.09.2008. god.
Pečat tijela odgovornog za provođenje javne rasprave:	Odgovorna osoba za provođenje javne rasprave: dr. DAVOR HOCK (ime, prezime i potpis)
Pravna osoba/tijelo koje je izradilo plan:	VTC-PROJEKT d.o.o. VIROVITICA
Pečat pravne osobe/tijela koje je izradilo plan:	Odgovorna osoba: ŽELJKO LOVREKOVIĆ, dipl.inž.građ. (ime, prezime i potpis)
Odgovorni voditelj:	DAMIR KOVAČEVIĆ, dipl.inž.arh. (ime, prezime i potpis)
Stručni tim u izradi plana:	5. KRISTIJAN FUJS, dipl.inž.građ. 6. MIROSLAV BOBANAC, dipl.inž.el. 7. MIROSLAV KOLESARIĆ, dipl.inž.stroj. 8.
Pečat predstavničkog tijela:	Predsjednik predstavničkog tijela: MILENKO PERKOVIĆ (ime, prezime i potpis)
Istovjetnost ovog prostornog plana s izvornikom ovjerava:	Pečat nadležnog tijela: (ime, prezime i potpis)