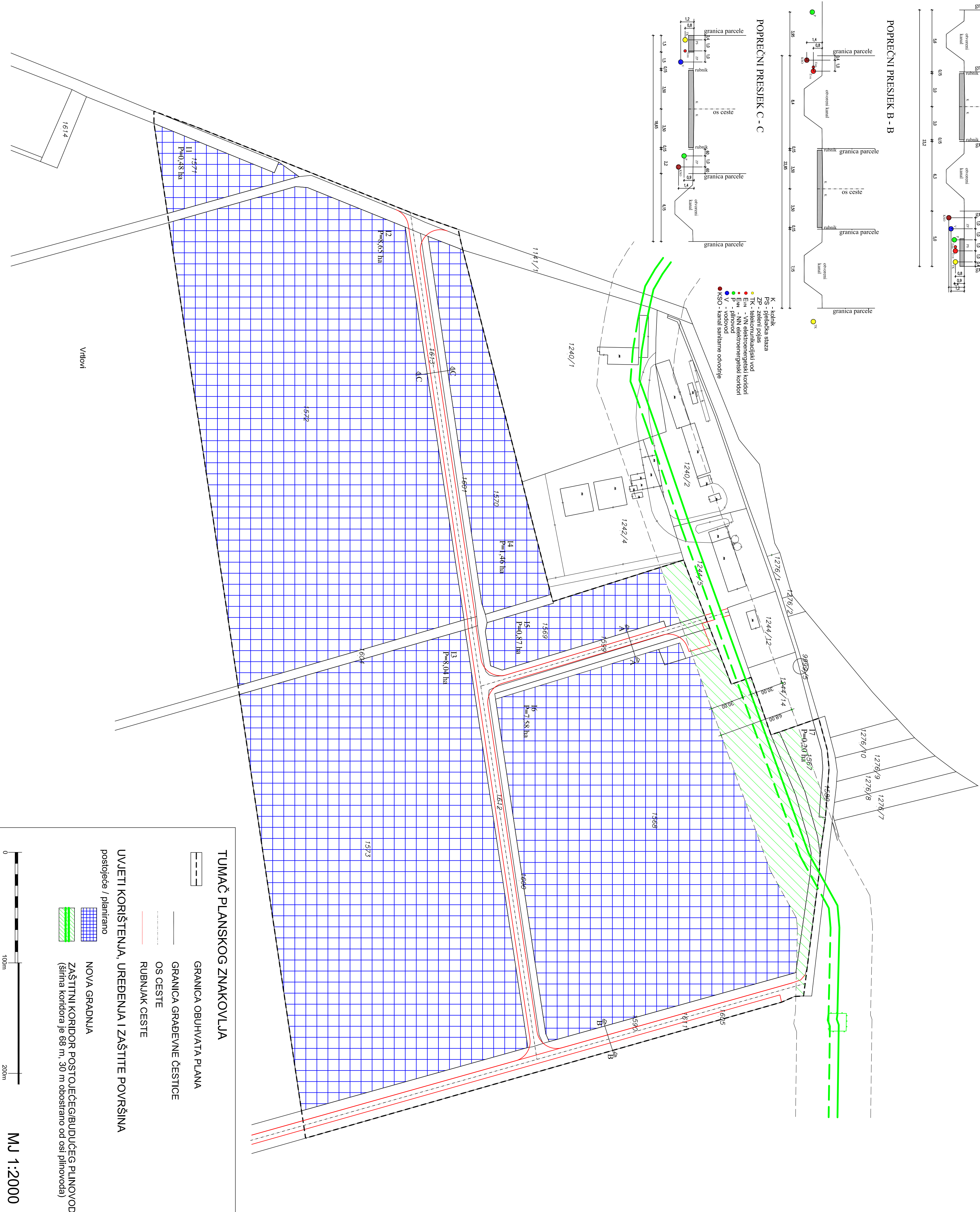



- K - kolnik
- PS - pješačka staza
- ZP - zeleni pojas
- TK - telekomunikacijski vod
- TK - telekomunikacijski koridor
- EM - elektroenergetski vod
- EM - elektroenergetski koridor
- V - vodovod
- NSO - nametn središnje osvjetljenje



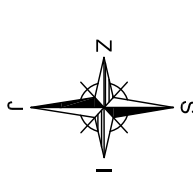
TUMAČ PLANSKOG ZNAKOVLJA

- GRANICA OBUHVATA PLANA
- GRANICA GRADEVNE ČESTICE
- OS CESTE
- RUBNJAK CESTE
- NOVA GRADNJA
- ZAŠTITNI KORIDOR POSTOJEĆEG/BUDUĆEG PLINOVODA (širina koridora je 68 m, 30 m odstrano od osi pilinovoda)



**URBANISTIČKI PLAN UREDENJA
PROIZVODNA ZONA ČADAVICA**

MJERILLO: 1:2000



3. UVJETI KORIŠTENJA I ZAŠTITE POVRŠINA

Zupanija: VIROVITIČKO-PODRAVSKA
Općina: ČADAVICA

Naziv prostornog plana: URBANISTIČKI PLAN UREDENJA
PROIZVODNA ZONA ČADAVICA

Naziv kartografskog prikaza: 3. UVJETI KORIŠTENJA I ZAŠTITE POVRŠINA

Broj kartografskog prikaza: 3. Mjerilo kartografskog prikaza: 1:2000

Odluka o izradi: (Glasbeno glasilo): Sudbeni glasnik Općine Čadavica broj 02/12	Odluka predstavničkog tijela o domoširiju plana: (Sudbeno glasilo): Sudbeni glasnik Općine Čadavica broj 03/2013
Javna rasprava (datum objave): 21.11.2012. godine	Javni uvid odznan: 28.11.2012. godine 27.12.2012. godine
Pečat tijela odgovornog za provođenje javne rasprave:	Odgovorna osoba za provođenje javne rasprave: Milko Rončević

Pravna osoba/fizika koje je izradio plan:	Pečat pravne osobe koje je izradio plan:	Odgovorna osoba:
ARHIS d.o.o. <small>POSREDOVANJE U PROMETU NEKRETNIM PRAVIMA</small>		SNEŽANA STIPEČ, dipl.ing.arh.
Odgovorni voditelj: SNEŽANA STIPEČ, dipl.ing.arh.		(ime, prezime i potpis)

Stručni tim u izradi plana:
1. SNEŽANA STIPEČ, dipl.ing.arh.
2. ŽELJKO LOVREK-OVIĆ, dipl.ing.grad.
3. MIROSLAV KOLESARIĆ, dipl.ing.stroj.
4. MIROSLAV BOBANAC, dipl.ing.arh.

Pečat predstavničkog tijela:
Predsjednik predstavničkog tijela:
Josip Novosel
(ime, prezime i potpis)
Istovjetnost ovog prostornog plana s izvornikom
ovjerava:
Pečat nadležnog tijela: