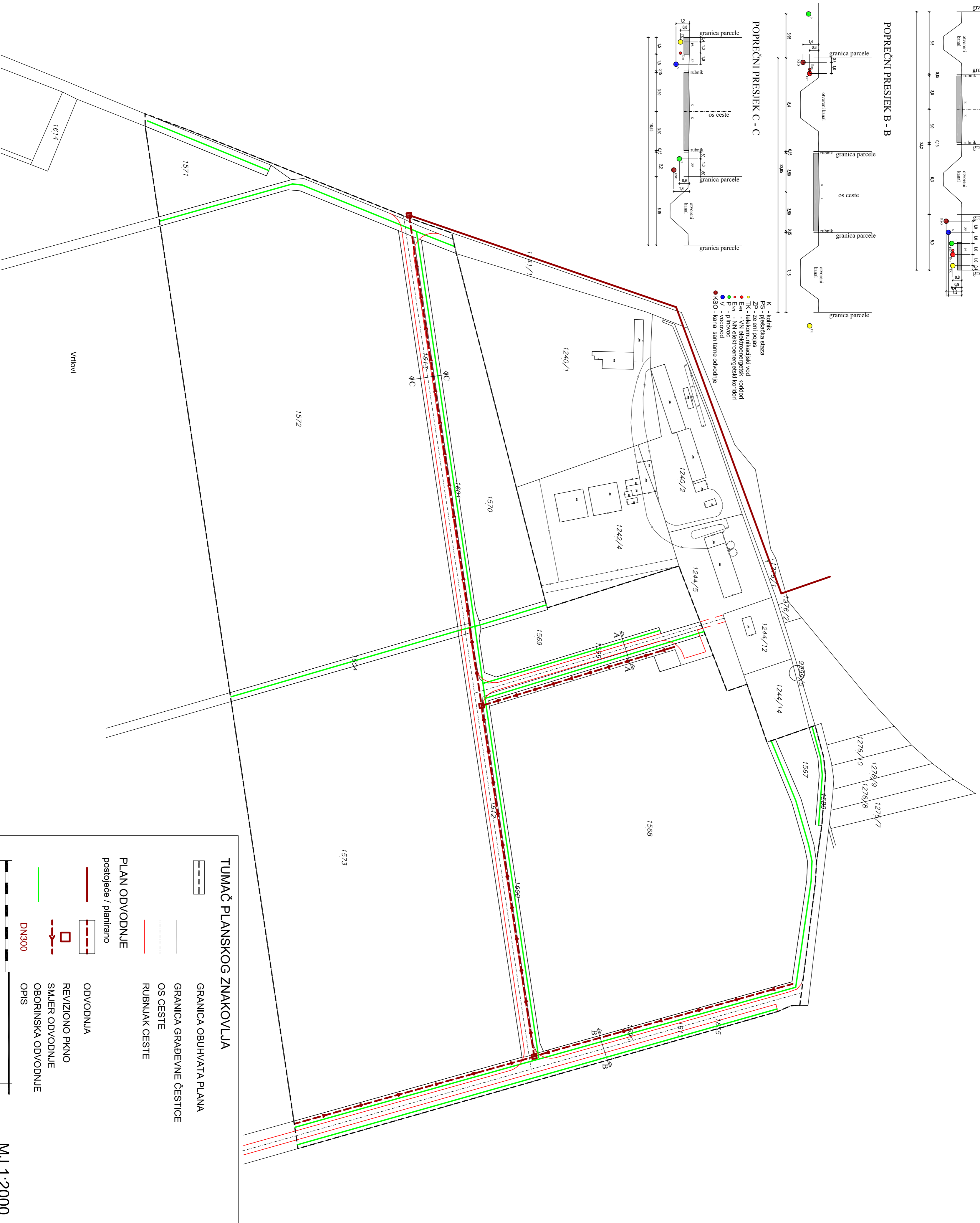


K - kolnik  
PS - pješačka staza  
ZP - zeleni pojas  
TK - telekomunikacijski vod i vodovod  
E - električni vodovod  
F - plinovod  
E - NN električni gasevski koridor  
V - vodovod  
NSO - nametnuta sanitarne odvodnje

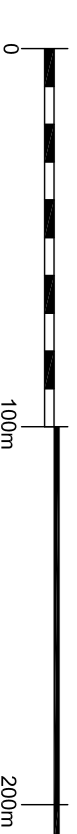


## TUMAČ PLANSKOG ZNAKOVLJA

GRANIČNA OBUHVATATA PLANA  
GRANIČNA GRABEVNE ČESTICE  
OS CESTE  
RUBNIAK CESTE

## PLAN ODVODNJE

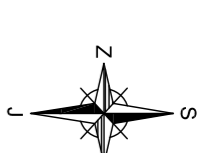
postojeće / planirano  
ODVODNJA  
REVIZIONO PKNO  
SMJER ODVODNJE  
OBORINSKA ODVODNJE  
OPIS



MJ 1:2000

URBANISTIČKI PLAN UREĐENJA  
PROIZVODNA ZONA ČADAVICA

MJEŠLO: 1:2000



2. PROMETNA, ULIČNA I KOMUNALNA  
INFRASTRUKTURNA MREŽA  
2. 3. PLAN ODVODNJE

Zupanija:  
Općina:  
**VIROVITIČKO-PODRAVSKA  
ČADAVICA**

Naziv prostornog plana:  
**URBANISTIČKI PLAN UREĐENJA  
PROIZVODNA ZONA ČADAVICA**

- Naziv kartografskog prikaza:  
**2. PROMETNA, ULIČNA I KOMUNALNA  
INFRASTRUKTURNA MREŽA  
2. 3. PLAN ODVODNJE**

Broj kartografskog prikaza: **2. 3.** Mjerilo kartografskog prikaza: **1 : 2 000**

Odluka o izradi:  
(Glasbeno glasilo):  
Sudbeni glasnik Općine Čadavica broj 02/12  
Javna rasprava (datum objave):  
21.11.2012. godine  
Pečat tijela odgovornog za provođenje  
javne rasprave:  
Milko Rončević

Odluka predstavničkog tijela o donošenju plana:  
(Sudbeno glasilo):  
Sudbeni glasnik Općine Čadavica broj 03/2013  
Javni uvid održan:  
28.11.2012. godine  
27.12.2012. godine  
Odgovorna osoba za provođenje javne rasprave:  
Milko Rončević

Pravna osoba/tijelo koje je izradilo plan:  
**ARHIS d.o.o.**  
SNEŽANA STIPEČ, dipl.ing.arh.  
(ime, prezime i potpis)

Odgovorni voditelj:  
SNEŽANA STIPEČ, dipl.ing.arh.

- Stručni tim u izradi plana:  
1. SNEŽANA STIPEČ, dipl.ing.arh.  
2. ŽELJKO LOVREKović, dipl.ing.grad.  
3. MIROSLAV KOLESARIĆ, dipl.ing.stroj.  
4. MIROSLAV BOBANAC, dipl.ing.el.

Pečat predstavničkog tijela:  
Predsjednik predstavničkog tijela:  
Josip Novosel

Istovjetnost ovog prostornog plana s izvornikom  
ovjerava:  
Pečat nadležnog tijela:

(ime, prezime i potpis)