



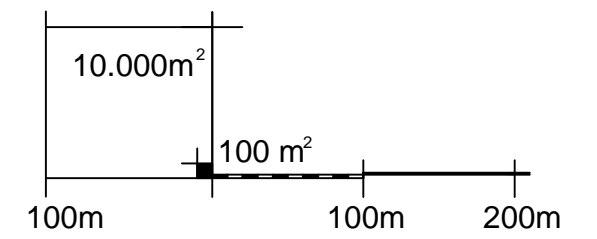
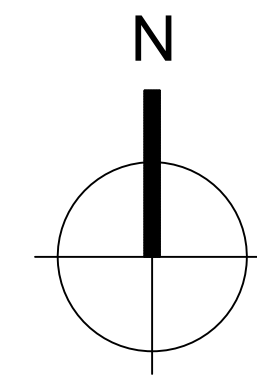


TUMAČ PLANSKOG ZNAKOVLJA

-  GRAĐEVINSKO PODRUČJE NASELJA
-  GRAĐEVINSKO PODRUČJE - neizgrađeno - uređeno
- ZONE UNUTAR GRAĐEVINSKOG PODRUČJA NASELJA**
-  STAMBENA NAMJENA
- IZDOJENO GRAĐEVINSKO PODRUČJE IZVAN NASELJA**
-  GROBLJE



MJ 1:5000

PROSTORNI PLAN UREĐENJA OPĆINE SUHOPOLJE

III. IZMJENE I DOPUNE



4. GRAĐEVINSKA PODRUČJA NASELJA 4.19. GRAĐEVINSKO PODRUČJE NASELJA VELIKA TRAPINSKA

Županija: VIROVITIČKO-PODRAVSKA	
Općina: SUHOPOLJE	
Naziv prostornog plana: PROSTORNI PLAN UREĐENJA OPĆINE SUHOPOLJE - III. IZMJENE I DOPUNE	
Naziv kartografskog prikaza: 4.19. GRAĐEVINSKO PODRUČJE NASELJA VELIKA TRAPINSKA	
Broj kartografskog prikaza: 4.19.	Mjerilo kartografskog prikaza: 1 : 5 000
Odluka o izradi III. Izmjena i dopuna PPUO Suhopolje (službeno glasilo): "Službeni vjesnik" Općine Suhopolje broj 8/15.	Odluka predstavničkog tijela o donošenju plana (službeno glasilo): "Službeni vjesnik" Općine Suhopolje broj 1/17.
Javna rasprava (datum objave): 05.01.2017. god.	Javni uvid održan od: 16.01.2017. god. do: 25.01.2017. god.
Pečat tijela odgovornog za provođenje javne rasprave:	Odgovorna osoba za provođenje javne rasprave: DRAŽEN ČIMIN (ime, prezime i potpis)
Pravna osoba/tijelo koje je izradilo plan: VTC-PROJEKT d.o.o. VIROVITICA	
Pečat pravne osobe/tijela koje je izradilo plan:	Odgovorna osoba: ŽELJKO LOVREKOVIĆ, dipl.inž.grad. (ime, prezime i potpis)
Odgovorni voditelj:	DAMIR KOVAČEVIĆ, dipl.inž.arh. (ime, prezime i potpis)
Stručni tim u izradi plana: 1. DAMIR KOVAČEVIĆ, dipl.inž.arh. 2. ĐURĐICA MARBAH-BARTONIČEK, dipl.inž.grad.	3. ŽELJKO LOVREKOVIĆ, dipl.inž.grad. 4. BRANIMIR BUKVIĆ, dipl.inž.grad.
Pečat predstavničkog tijela:	Predsjednik predstavničkog tijela: ZORICA HEGEDUŠIĆ, dipl.iur. (ime, prezime i potpis)
Istovjetnost ovog prostornog plana s izvornikom ovjerava: (ime, prezime i potpis)	Pečat nadležnog tijela: