




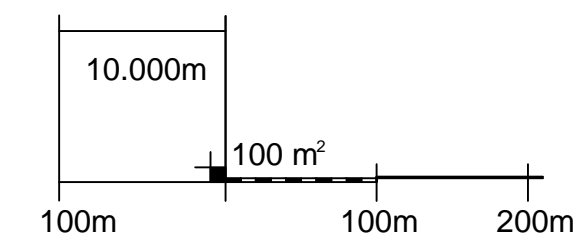
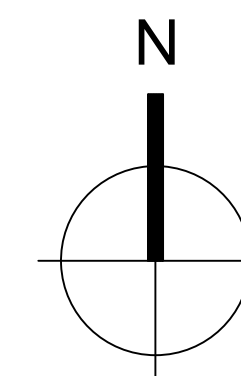


TUMAČ PLANSKOG ZNAKOVLJA

-  GRADEVINSKO PODRUČJE NASELJA
-  GRADEVINSKO PODRUČJE - neizgrađeno - uređeno
- ZONE UNUTAR GRADEVINSKOG PODRUČJA NASELJA
-  STAMBENA NAMJENA
-  MJEŠOVITA NAMJENA
- OSTALE GRANICE
-  KORIDOR "BRZE" CESTE



MJ 1:5000

PROSTORNI PLAN UREĐENJA  
OPĆINE SUHOPOLJE

III. IZMJENE I DOPUNE



4. GRADEVINSKA PODRUČJA NASELJA  
4.11. GRADEVINSKO PODRUČJE NASELJA NAUDOVAČ

Županija:	VIROVITIČKO-PODRAVSKA	
Općina:	SUHOPOLJE	
Naziv prostornog plana:	PROSTORNI PLAN UREĐENJA OPĆINE - III. IZMJENE I DOPUNE	
Naziv kartografskog prikaza:	4.11. GRADEVINSKO PODRUČJE NASELJA NAUDOVAČ	
Broj kartografskog prikaza:	4.11.	Mjerilo kartografskog prikaza: 1: 5 000
Odluka o izradi III. Izmjena i dopuna PPUO Suhopolje (službeno glasilo): "Službeni glasnik" Općine Suhopolje broj 8/15.	Odluka predstavničkog tijela o donošenju plana (službeno glasilo): "Službeni glasnik" Općine Suhopolje broj 1/17.	
Javna rasprava (datum objave): 05.01.2017. god.	Javni uvid održan od: 16.01.2017. god. do: 25.01.2017. god.	
Pečat tijela odgovornog za provođenje javne rasprave:	Odgovorna osoba za provođenje javne rasprave:  DRAŽEN ČIMIN (ime, prezime i potpis)	
Pravna osoba/tijelo koje je izradilo plan:	VTC-PROJEKT d.o.o. VIROVITICA	
Pečat pravne osobe/tijela koje je izradilo plan:	Odgovorna osoba:  ŽELJKO LOVREKOVIĆ, dipl.inž.građ. (ime, prezime i potpis)	
Odgovorni voditelj:	DAMIR KOVAČEVIĆ, dipl.inž.arh. (ime, prezime i potpis)	
Stručni tim u izradi plana: DAMIR KOVAČEVIĆ, dipl.inž.arh. BURDICA MARBAH-BARTONIČEK, dipl.inž.arh.	3. ŽELJKO LOVREKOVIĆ, dipl.inž.građ. 4. BRANIMIR BUKVIĆ, dipl.inž.građ.	
Pečat predstavničkog tijela:	Predsjednik predstavničkog tijela:  ZORICA HEGEDUŠIĆ, dipl.iur. (ime, prezime i potpis)	
Istovjetnost ovog prostornog plana s izvornikom ovjerava: (ime, prezime i potpis)	Pečat nadležnog tijela:	

